



UNGRD

Unidad Nacional para la Gestión del
Riesgo de Desastres - Colombia

Sistema Nacional de Gestión del Riesgo de Desastres

BALANCE

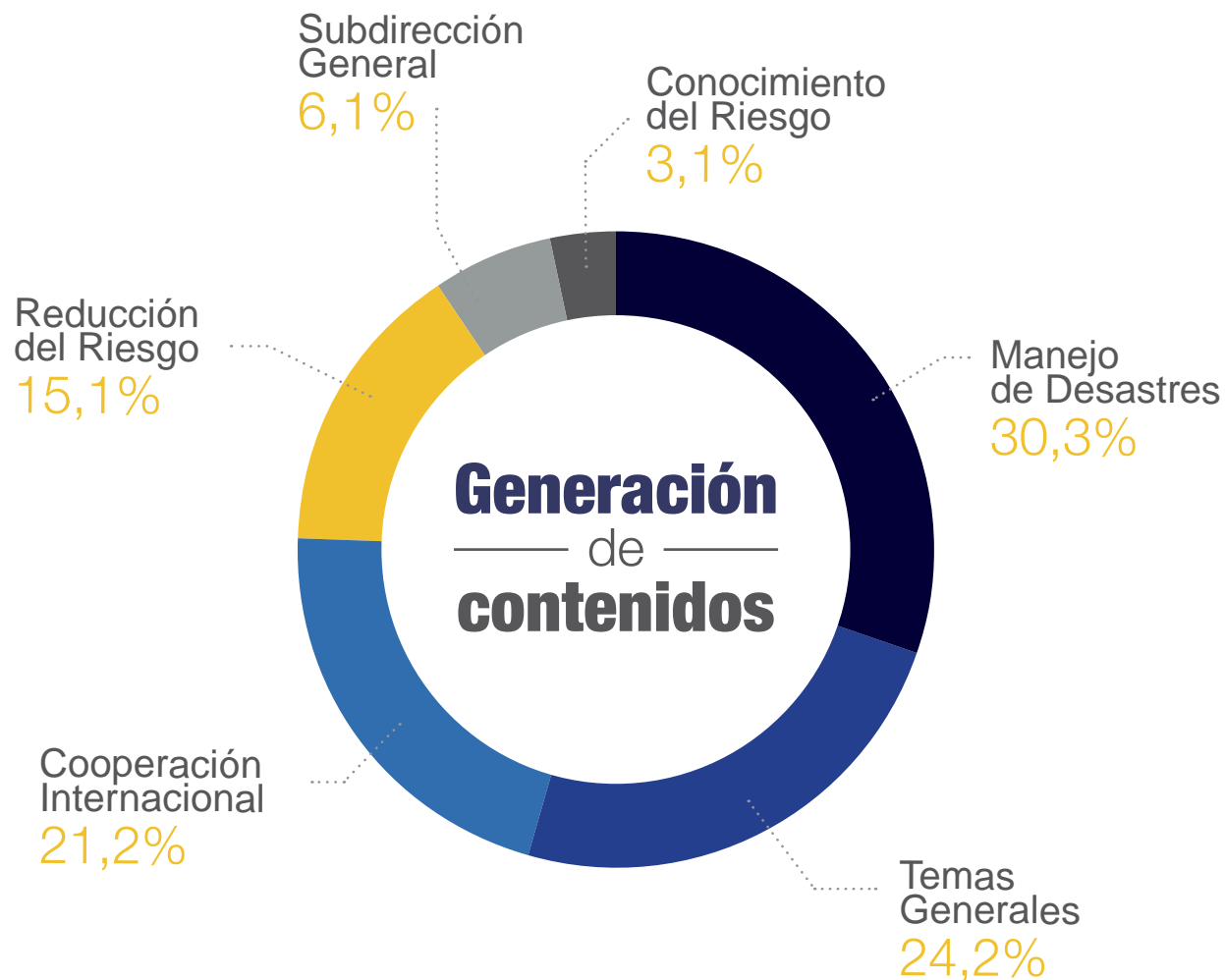
OFICINA ASESORA DE COMUNICACIONES

· Sept de 2016 ·

Comunicación externa / Boletines



33
Boletines



Temas boletines

- 1. UNGRD le sigue cumpliendo a los campesinos afectados por el Fenómeno de el Niño / Sept. 01
- 2. Los pescadores de la Ciénaga Grande de la Magdalena beneficiados con apoyos de gestión del riesgo / Sept. 02
- 3. La Costa Atlántica y el área insular más preparada frente a huracanes / Sept. 03
- 4. Inversiones por valor de \$9.705.386.267 en la época de lluvias en gestión del riesgo / Sept. 05
- 5. Gobierno nacional inaugura proyecto de vivienda para afectados en Salgar, Antioquia, y entrega parque principal / Sept. 06
- 6. Colombia y Santa Lucía comparten experiencias en educación para la gestión del riesgo / Sept. 06
- 7. Más de 32 mil ayudas humanitarias de emergencia han sido entregadas en esta temporada de lluvias / Sept. 06
- 8. Entregadas las primeras 42 viviendas en Salgar, Antioquia / Sept. 07
- 9. Balance de lluvias en el mes de septiembre / Sept. 12
- 10. La gran familia UNGRD / Sept. 12
- 11. Reporte de temporada de lluvias en septiembre / Sept. 12
- 12. Diócesis de Cúcuta reconoce el trabajo humanitario realizado por la UNGRD en la operación frontera Colombia - Venezuela / Sept. 13
- 13. Acciones correctivas para mitigar el riesgo en Quindío. / Sept. 14
- 14. Dirección nacional de bomberos entrega reconocimiento a director de la UNGRD por el trabajo y apoyo a la institución. / Sept. 14
- 15. Colombianos se preparan para el simulacro nacional. / Sept. 16
- 16. UNGRD y Gobernación de Casanare concertan obra de mitigación en Yopal. / Sept. 16
- 17. Balance de la II temporada de lluvias a los 16 días de su inicio. / Sept. 16
- 18. Avanzan proyecciones del plan de la comisión técnica para el conocimiento del riesgo. / Sept. 16
- 19. Gestión del riesgo trabaja en nueva normatividad del plan nacional de contingencia de hidrocarburos. / Sept. 19
- 20. Los volcanes Cerro Machín y Nevado del Ruiz dentro de la gestión del riesgo. / Sept. 22
- 21. Continúan trabajos operativos en Labateca, Norte de Santander, tras deslizamiento de tierra. / Sept. 22

Temas boletines

- 22. La alta Guajira ya cuenta con un puesto de salud y un centro de acopio. / Sept. 22
- 23. Llega a Bogotá el SIMEX. Simulación por terremoto. / Sept. 23
- 24. En Girón, Santander, se reduce la vulnerabilidad ante las inundaciones. / Sept. 24
- 25. Inicia en Bogotá ejercicio de simulación - SIMEX. / Sept. 26
- 26. Colombia se adhiere a la carta de conectividad humanitaria. / Sept. 27
- 27. En el tercer día de SIMEX se activa la simulación por terremoto en Bogotá. / Sept. 28
- 28. En SIMEX Colombia 2016 hoy entran en acción los grupos internacionales ante la declaratoria de desastre nacional. / Sept. 29
- 29. Sistema nacional de gestión del riesgo hace seguimiento a tormenta tropical "matthew". / Sept. 29
- 30. Se inaugura el primer museo del saber en la gestión del riesgo del país. / Sept. 29
- 31. Sigue su trayectoria el huracán "matthew" y la comunidad de la guajira, atlántico y magdalena debe acatar recomendaciones. / Sept. 30
- 32. Huracán "matthew" dejará a su paso por el caribe colombiano lluvias, fuerte oleaje y tormentas eléctricas. / Sept. 30
- 33. SIMEX Colombia 2016 deja al país más y mejor preparado ante sismos. / Sept. 30

Comunicación externa / Medios



Temas destacados
 Lluvias / Sismo Antioquia / SIMEX Colombia 2016

Tema dest.
 Lluvias / Huracán

Tema dest.
 Lluvias

237

91,2%
Positivo

20

7,7%
Neutro

3

1,2%
Negativo

Quiénes nos publicaron

Nacionales

- ◀ El Tiempo
- ◀ RCN Radio
- ◀ W Radio
- ◀ Noticias RCN
- ◀ Radio Santa Fe
- ◀ Caracol Radio
- ◀ Kien y Ke
- ◀ HSB Noticias
- ◀ El Tiempo
- ◀ Minuto 30
- ◀ Publimetro
- ◀ Semana
- ◀ Noticias Terra
- ◀ Noticias Caracol
- ◀ Cívico
- ◀ Blu Radio
- ◀ City noticias
- ◀ Palabras Mayores
- ◀ Bomberosnaccion132
- ◀ ADN
- ◀ Canal Institucional

- ◀ Canal Uno
- ◀ Canal Capital
- ◀ La FM
- ◀ Sala Humanitaria
- ◀ Cable noticias
- ◀ CM&

Regionales

- ◀ RCN Radio
- ◀ W Radio
- ◀ El Herald
- ◀ Vanguardia
- ◀ El Colombiano
- ◀ La Nación
- ◀ Caracol Radio
- ◀ La Opinión
- ◀ Diario del Sur
- ◀ Cúcuta 7 días
- ◀ Diario del Huila
- ◀ Diario del Magdalena
- ◀ El País
- ◀ Opanoticias

- ◀ El Universal
- ◀ El Pilón
- ◀ El Nuevo Herald
- ◀ Ecos del Combeima
- ◀ Llanera
- ◀ Telemedellín
- ◀ Oro Noticias
- ◀ Diario Extra
- ◀ Diario del cauca
- ◀ El Nuevo Día
- ◀ Así es Cucuta

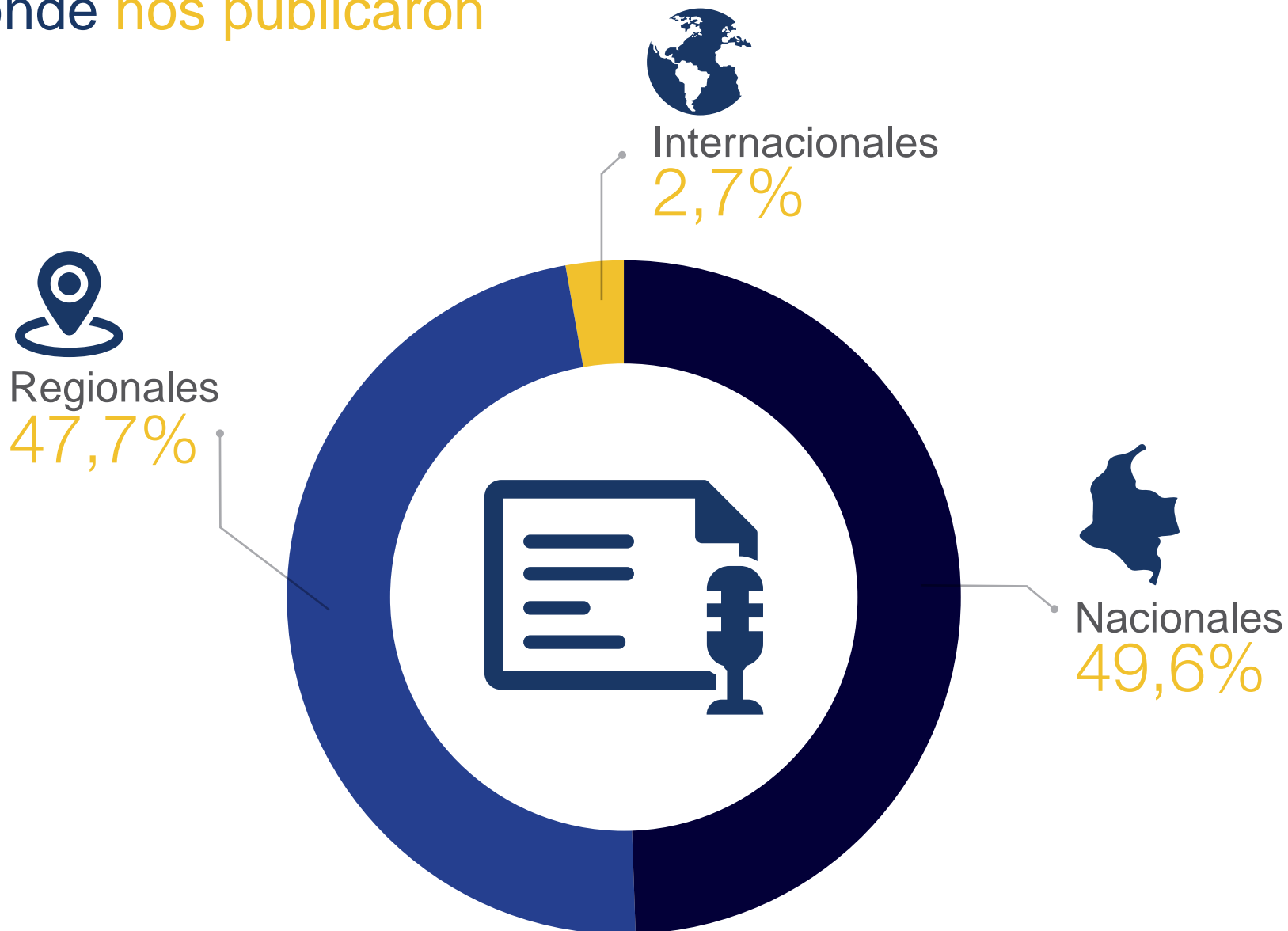
Internacionales

- ◀ Uno TV
- ◀ Milenio
- ◀ Sputnik
- ◀ La Raza
- ◀ Telemundo
- ◀ Itapúa en Noticias
- ◀ Diario Católico

Institucionales

- ◀ Gobernación Quindío
- ◀ Gobernación Santander
- ◀ Gobernación Casanare
- ◀ Cruz Roja Colombiana

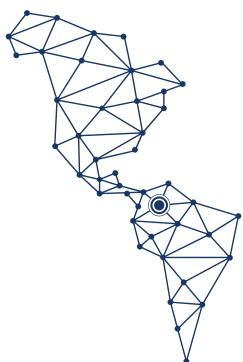
Dónde nos publicaron



Diseño



Diseño y diagramación
Plan Nacional de Gestión
del Riesgo de Desastres



Proyecto
SIMEX 2016

- ◀ Invitaciones
- ◀ Certificados
- ◀ Fondo de pantalla
- ◀ Banner escenarios de riesgo (32)
- ◀ Eucoles
- ◀ Cenefas Transmilenio



Material gráfico
Museo del Saber

- ◀ Pantallas
- ◀ Murales
- ◀ Vinilo fachada
- ◀ Brochure



Diseño y diagramación
Documento protección
financiera



Diagramación
Manual de Activación
Emergencias UNGRD



Tour de la reducción
Semana de la reducción

- ◀ Agenda
- ◀ Afiche
- ◀ Banner web
- ◀ Fondo de pantalla



Diseño logo
Plan Todos Somos
PAZcífico

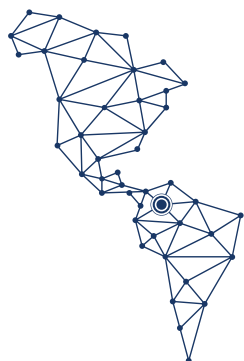
Otras piezas **desarrolladas**

- ◀ Ajuste cartilla sismos
- ◀ Valla obra Arboletes - Antioquia
- ◀ Plegable centro de coordinadores
- ◀ Invitaciones 3ra y 4ta minga
- ◀ Tarjetas de presentación
- ◀ Pendones Proyectos Salgar
- ◀ Infografía Plan de acción La Guajira

Audiovisual



- ◀ Mes en imágenes Agosto
- ◀ Recomendaciones en caso de Emergencia
- ◀ Mensaje Semana de la Reducción, Director UNGRD
- ◀ Invitación Día de la Familia.
- ◀ Rotafolio SIMEX
- ◀ Reducción Documental La Guajira 10 min
- ◀ Animación logo Tour de la Reducción



Proyecto SIMEX 2016

- ◀ Clip Simulación de Destrucción
- ◀ Animación para Torre Colpatria
- ◀ Sistematización Simex



Videoclip comercial 5to Simulacro Nacional de Respuesta a Emergencia



Cuñas radio 5to Simulacro Nacional de Respuesta a Emergencia

Digital / Página web



Actualizaciones Página Web

- Publicación Plan de Acción - Tercer Bimestre
- Publicación Ejecución presupuestal UNGRD Agosto 2016
- Publicación Estados Financieros UNGRD Julio 2016
- Publicación II Informe Pormenorizado del Estado del Sistema de Control Interno
- Actualización micrositio de Transparencia y Acceso a la Información
- Actualización espacio Plan Todos Somos Pazcífico - PTSP
- Publicación espacio Plan Nacional de Gestión del Riesgo de Desastres



Actualización micrositio Simulacro Nacional

<http://portal.gestiondelriesgo.gov.co/Simulacro2016/index.html>



Actualización micrositio SIMEX Colombia 2016

<http://portal.gestiondelriesgo.gov.co/SIMEX/index.html>

Digital / Redes sociales

HashTags del mes

- #SIMEXAmericas
- #TormentaTropical
- #TormentaMatthew
- #AEstaHora

#SIMEXAmericas fue tendencia el día 28 de septiembre

 Twitter

158 Tweets

► Mes anterior: 68 tweets

261 K Impresiones

► Mes anterior: 125 K impresiones

1.062 Nuevos Seguidores

► Mes anterior: 305 nuevos seg.

835 Menciones

► Mes anterior: 447 menciones

 Facebook

31 Publicaciones

► Mes anterior: 26 publicaciones

19.712 Me gusta a la fecha

► Al mes anterior: 19.599

265 Visitas Perfil

► Mes anterior: 248 visitas

168.645 Personas alcanzadas

► Mes anterior: 106.168 pers.

 Youtube

30 Videos publicados

► Mes anterior: 7 videos

93 Me gusta

► Mes anterior: 46 Me gusta

42 Nuevos Suscriptores

► Mes anterior: 27 nuevos suscrip.

12.121 Visualizaciones del canal

► Mes anterior: 6.695 visualizaciones

Centro de Documentación

cedir.gestiondelriesgo.gov.co/

CEDIR

Microsito web

1.275

Usuarios

3.383

Visitas

KOHA

Catálogo en Línea

1.016

Usuarios

6.496

Visitas

Repositorio Digital

Biblioteca digital que organiza los contenidos digitales (texto-imágenes-para dar acceso a la información en gestión del riesgo a través de

repositorio.gestiondelriesgo.gov.co

1.381

Usuarios

278

Contenidos digitales publicados
(texto-imágenes-videos-audios)

12.404

Visitas a contenidos
del repositorio digital

Centro de Documentación

TOP 10 de nuestras publicaciones con más visitas en el mes

Item	Número de visitas
1 Caja de herramientas para el manejo de desastres segunda edición.....	
2 Plan Pazcífico.....	
3 ABC de las LU: licencias urbanísticas.....	
4 Construyendo territorios seguros : la gestión del riesgo de desastres.....	
5 El servicio público esencial de bomberos en Colombia.....	
6 SIMEX.....	
7 III Encuentro Nacional de Coordinadores Departamentales y Municipales de Gestión del Riesgo de Desastres. Cartagena 01 y 02 de julio, 2016.....	
8 Comunidades preparadas ante sismo	
9 Guías de INSARAG	
10 Ley 1523. Por el cual se adopta la política nacional de gestión del riesgo de desastres y se establece el Sistema Nacional De Gestión Del Riesgo de Desastres y se dictan otras disposiciones	

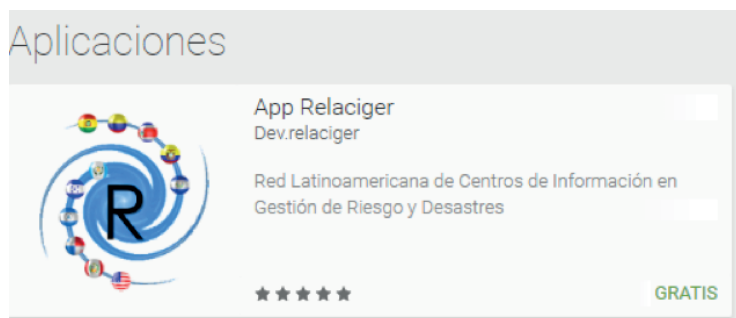
Accede a todas las publicaciones digitales en: repositorio.gestiondelriesgo.gov.co

Centro de Documentación

APP RELACIGER

El centro de documentación hace parte de aplicación de RELACIGER – Red Latinoamericana de Centros de Información en Gestión del Riesgo y Desastres.

RELACIGER es una red colaborativa de instituciones Latinoamericanas que proporciona gratuitamente información sobre una variedad de temas en gestión del riesgo y desastres. La información disponible en RELACIGER es para profesionales de primera respuesta o especializados en gestión de desastres; profesionales que planifican o realizan actividades de reducción de riesgos, o de preparativos o respuesta a desastres; y gestores de información en desastres, salud, y a nes. Algunos Centros de Información participantes también proporcionan información y servicios para el público en general.



<https://play.google.com/store/search?q=relaciger&hl=es>