



Unidad Nacional para la Gestión del
Riesgo de Desastres - Colombia

Sistema Nacional de Gestión del Riesgo de Desastres

Sistema Nacional de Información para la Gestión del Riesgo de Desastres - SNIGRD -

01/07/2016

Registro Único de Damnificados R.U.D.

Colombia menos vulnerable, comunidades más resilientes

Resolución 1256 de 2013:

La UNGRD siendo consciente de la importancia de la herramienta REUNIDOS para el registro de población damnificada con ocasión del Fenómeno de la Niña 2010-2011, ve como prioridad la creación de una herramienta nueva que encare las necesidades de información establecidas en la Ley 1523 de 2012 en lo referente al Sistema Nacional de Información para Gestión del Riesgo de Desastres



La nueva herramienta de Registro Único de Damnificados - R.U.D. para el Sistema Nacional de Gestión del Riesgo de Desastres deberá Identificar y caracterizar a las personas naturales damnificadas por los eventos naturales o antropogénicos no intencionales, con el fin de determinar las afectaciones ocasionadas en todo el territorio Colombiano.



Damnificados: Personas que han sufrido grave daño directamente asociado al evento de origen natural o antropogénico no intencional, lesiones en su integridad personal, lesión, desaparición o muerte de familiares o miembros del hogar, pérdida parcial o total de bienes.

Resolución 1256 de 2013:

La Ley 1523 en su artículo 12, 13 y 14 establece que los Alcaldes y Gobernadores son los encargados de la gestión del riesgo en su nivel territorial, por tanto son los responsables del control de las emergencias ocurridas dentro de su territorio. En esta medida, una vez realizada la declaratoria de calamidad pública, las alcaldías y gobernaciones tienen la responsabilidad de solicitar usuario y contraseña a la UNGRD para hacer uso de la herramienta RUD. Una vez cumplidos los requisitos y revisiones, la UNGRD se pone al frente de la administración de la información recolectada.



✓ Solicitud de Usuario y Contraseña

- El CMGRD solicita al CDGRD la creación de usuarios y contraseñas para el diligenciamiento de la información de la población damnificada.
- El CDGRD reitera dicha solicitud ante la UNGRD.

✓ Creación y Asignación de Usuarios

- La UNGRD crea y asigna los usuarios de acuerdo a la solicitud realizada por los CD-CMGRD.
- El CDGRD se encarga de la distribución de los usuarios asignados.

✓ Digitación en la web

- El CMGRD es el encargado de la digitación en la plataforma web (rud.gestiondelreisgo.gov.co) de toda información referente a los damnificados. En caso de no contar con los medios para hacerlo, esta actividad la deberá realizar el CDGRD.

✓ Digitación en la web

- En la UNGRD se realizan procesos de verificación de la información ingresada.
- Se identifican inconsistencias y duplicidad.
- Los CDGRD pueden generar reportes de la información digitada.



Evaluación de Daños y Análisis de Necesidades EDAN

Colombia menos vulnerable, comunidades más resilientes

EVALUACIÓN DE DAÑOS Y ANÁLISIS DE NECESIDADES (EDAN)

CÓDIGO: FR-1703-SMD-08
VERSIÓN: 01

GESTIÓN MANEJO DE DESASTRES

Fecha Evento: ___/___/___ Municipio: _____ Departamento: _____ Dirección: _____

| ID | NOMBRES | APELLIDOS | TIPO DE DOCUMENTO | | | NÚMERO DE DOCUMENTO | PARENTESCO CON EL JEFE DE HOGAR | | | | GÉNERO | EDAD | ETNIA | SALUD | | | VIVIENDA | | | NECESIDADES | | | | | |
|----|---------|-----------|-------------------|---|---|---------------------|---------------------------------|---|---|---|--------|------|-------|-------|---|---|----------|-------|--------|-------------|----|----|----|----|----|
| | | | 1 | 2 | 3 | | 1 | 2 | 3 | 4 | | | | 5 | 6 | 7 | 8 | 9 | 10 | 11 | 12 | 13 | 14 | 15 | 16 |
| 1 | | | 1 | 2 | 3 | | 1 | 2 | 3 | 4 | F | 1 | 2 | 3 | 1 | 2 | 3 | RURAL | 1 | 2 | 3 | SI | SI | SI | SI |
| | | | 4 | 5 | 6 | | 5 | 6 | 7 | 8 | M | 4 | 5 | 6 | 2 | 1 | 2 | 3 | URBANO | 3 | 4 | 1 | 2 | 3 | NO |
| 2 | | | 1 | 2 | 3 | | 1 | 2 | 3 | 4 | F | 1 | 2 | 3 | 1 | 2 | 3 | RURAL | 1 | 2 | 3 | SI | SI | SI | SI |
| | | | 4 | 5 | 6 | | 5 | 6 | 7 | 8 | M | 4 | 5 | 6 | 2 | 1 | 2 | 3 | URBANO | 3 | 4 | 1 | 2 | 3 | NO |
| 3 | | | 1 | 2 | 3 | | 1 | 2 | 3 | 4 | F | 1 | 2 | 3 | 1 | 2 | 3 | RURAL | 1 | 2 | 3 | SI | SI | SI | SI |
| | | | 4 | 5 | 6 | | 5 | 6 | 7 | 8 | M | 4 | 5 | 6 | 2 | 1 | 2 | 3 | URBANO | 3 | 4 | 1 | 2 | 3 | NO |
| 4 | | | 1 | 2 | 3 | | 1 | 2 | 3 | 4 | F | 1 | 2 | 3 | 1 | 2 | 3 | RURAL | 1 | 2 | 3 | SI | SI | SI | SI |
| | | | 4 | 5 | 6 | | 5 | 6 | 7 | 8 | M | 4 | 5 | 6 | 2 | 1 | 2 | 3 | URBANO | 3 | 4 | 1 | 2 | 3 | NO |
| 5 | | | 1 | 2 | 3 | | 1 | 2 | 3 | 4 | F | 1 | 2 | 3 | 1 | 2 | 3 | RURAL | 1 | 2 | 3 | SI | SI | SI | SI |
| | | | 4 | 5 | 6 | | 5 | 6 | 7 | 8 | M | 4 | 5 | 6 | 2 | 1 | 2 | 3 | URBANO | 3 | 4 | 1 | 2 | 3 | NO |
| 6 | | | 1 | 2 | 3 | | 1 | 2 | 3 | 4 | F | 1 | 2 | 3 | 1 | 2 | 3 | RURAL | 1 | 2 | 3 | SI | SI | SI | SI |
| | | | 4 | 5 | 6 | | 5 | 6 | 7 | 8 | M | 4 | 5 | 6 | 2 | 1 | 2 | 3 | URBANO | 3 | 4 | 1 | 2 | 3 | NO |
| 7 | | | 1 | 2 | 3 | | 1 | 2 | 3 | 4 | F | 1 | 2 | 3 | 1 | 2 | 3 | RURAL | 1 | 2 | 3 | SI | SI | SI | SI |
| | | | 4 | 5 | 6 | | 5 | 6 | 7 | 8 | M | 4 | 5 | 6 | 2 | 1 | 2 | 3 | URBANO | 3 | 4 | 1 | 2 | 3 | NO |
| 8 | | | 1 | 2 | 3 | | 1 | 2 | 3 | 4 | F | 1 | 2 | 3 | 1 | 2 | 3 | RURAL | 1 | 2 | 3 | SI | SI | SI | SI |
| | | | 4 | 5 | 6 | | 5 | 6 | 7 | 8 | M | 4 | 5 | 6 | 2 | 1 | 2 | 3 | URBANO | 3 | 4 | 1 | 2 | 3 | NO |
| 9 | | | 1 | 2 | 3 | | 1 | 2 | 3 | 4 | F | 1 | 2 | 3 | 1 | 2 | 3 | RURAL | 1 | 2 | 3 | SI | SI | SI | SI |
| | | | 4 | 5 | 6 | | 5 | 6 | 7 | 8 | M | 4 | 5 | 6 | 2 | 1 | 2 | 3 | URBANO | 3 | 4 | 1 | 2 | 3 | NO |
| 10 | | | 1 | 2 | 3 | | 1 | 2 | 3 | 4 | F | 1 | 2 | 3 | 1 | 2 | 3 | RURAL | 1 | 2 | 3 | SI | SI | SI | SI |
| | | | 4 | 5 | 6 | | 5 | 6 | 7 | 8 | M | 4 | 5 | 6 | 2 | 1 | 2 | 3 | URBANO | 3 | 4 | 1 | 2 | 3 | NO |
| 11 | | | 1 | 2 | 3 | | 1 | 2 | 3 | 4 | F | 1 | 2 | 3 | 1 | 2 | 3 | RURAL | 1 | 2 | 3 | SI | SI | SI | SI |
| | | | 4 | 5 | 6 | | 5 | 6 | 7 | 8 | M | 4 | 5 | 6 | 2 | 1 | 2 | 3 | URBANO | 3 | 4 | 1 | 2 | 3 | NO |
| 12 | | | 1 | 2 | 3 | | 1 | 2 | 3 | 4 | F | 1 | 2 | 3 | 1 | 2 | 3 | RURAL | 1 | 2 | 3 | SI | SI | SI | SI |
| | | | 4 | 5 | 6 | | 5 | 6 | 7 | 8 | M | 4 | 5 | 6 | 2 | 1 | 2 | 3 | URBANO | 3 | 4 | 1 | 2 | 3 | NO |

Página 1

| TIPO DE DOCUMENTO | | | | PARENTESCO CON EL JEFE DE HOGAR | | | | ETNIA | | | | ESTADO DE SALUD | | AFILIACION AL REGIMEN DE SALUD | | ESTADO DEL INMUEBLE | | PROPIEDAD DEL INMUEBLE | | | |
|-------------------|----------------------|---|-----------------------|---------------------------------|---------------|---|---------------|-------|----------------|---|-----------------|-----------------|-------------------------------|--------------------------------|----------------|---------------------|--------------|------------------------|-------------|---|----------|
| 1 | REGISTRO CIVIL | 4 | CEDULA DE EXTRANJERIA | 1 | JEFE DE HOGAR | 5 | TIO(A) | 1 | AFROCOLOMBIANO | 4 | RAZAL | 1 | REQUIERE ASISTENCIA MEDICA | 1 | CONTRIBUTIVO | 1 | HABITABLE | 1 | PROPIO | 3 | POSESION |
| 2 | TARJETA DE IDENTIDAD | 5 | INDOCUMENTADO | 2 | ESPOSO(A) | 6 | NETO(A) | 2 | INDIGENA | 5 | OTRO | 2 | NO REQUIERE ASISTENCIA MEDICA | 2 | SUBSIDIADO | 2 | NO HABITABLE | 2 | EN ARRIENDO | 4 | TENENCIA |
| 3 | CEDULA DE CIUDADANIA | 6 | NO SABE / NO RESPONDE | 3 | HUJO(A) | 7 | SUEGRO(A) | 3 | GITANO - ROM | 6 | SIN INFORMACION | 3 | | 3 | SIN AFILIACION | 3 | DESTRUIDA | | | | |
| 4 | | | | 4 | PRIMO(A) | 8 | YERRO INUEIRA | | | | | | | | | | | | | | |

ELABORADO POR: _____ OBSERVACIONES:

ENTIDAD: _____

Vo.Bo. CMGRD _____ PRESIDENTE CMGRD _____ Vo.Bo. CDGRD _____

Aplicación Web RUD

Colombia menos vulnerable, comunidades más resilientes

<http://rud.gestiondelriesgo.gov.co>



Logo: NGRD Unidad Nacional para la Gestión del Riesgo de Desastres - Colombia
Logo: PRESIDENCIA DE LA REPÚBLICA
Logo: TODOS POR UN NUEVO PAÍS PAZ EQUIDAD EDUCACIÓN
Logo: REGISTRO UNICO de DAMNIFICADOS


Registro | Reportes | Consultas | Videos y Capacitaciones | Manuales y Formatos | Resoluciones y Cíclares | Documentos | Ver Mapa | Alojamiento Temporal

Seleccione el Evento ▲

-  Sequía 2016
-  Sismo 2015
-  Inundación 2015
-  Avenida Torrencial 2015
-  Emergencia Social 2015

REGISTRO

Digitación R.U.D.



UNIDAD NACIONAL PARA LA GESTIÓN DEL RIESGO DE DESASTRES

Unidad Nacional para la Gestión del Riesgo de Desastres
Avenida Calle 26 No. 92-32 Edificio Gold 4 - piso 2 | Bogotá D.C.
www.gestiondelriesgo.gov.co
Colombia: menos vulnerable, comunidades más resilientes

UNIDAD NACIONAL PARA LA GESTIÓN DEL RIESGO DE DESASTRES- Bogotá D.C., Colombia - Sur América - 2016
11:42:05 A.M.



[ABC Gestión de Riesgo](#)

[Directorio Coordinadores Gestión de Riesgo](#)

[Preguntas Frecuentes](#)

[Glosario de Terminos](#)

© 2014 Políticas de Privacidad y Condiciones de Uso

Unidad Nacional para la Gestión del Riesgo de Desastres
Avenida Calle 26 No. 92-32 Edificio Gold - piso 2, Bogotá, Colombia
PBX: +571 5529696
Horario de Atención: lunes-viernes de 8 am a 5 pm
contactenos@gestiondelriesgo.gov.co
[¿Cómo llegar?](#)

Ingreso

Registro Único de Damnificados - R.U.D []

Si ya posee Clave por favor ingresela para acceder al Sistema RUD.

Usuario: Clave:

UNIDAD NACIONAL PARA LA GESTIÓN DEL RIESGO DE DESASTRES- Bogotá D.C., Colombia - Sur América - 2016
11:50:50 A.M.

- Se debe ingresar el usuario y la contraseña asignada

Registro

Registro Único de Damnificados - R.U.D
[EVENTO SEQUIA DPTO. ATLÁNTICO MUNICIPIO BARRANQUILLA 25/01/2016]

[registro](#) [personas_hogar](#) [bienes_afectados](#) [cultivos_perdidos](#) [ganado_aves_peces](#) [Cargar PDF](#) [Consolidado](#) [Consultas](#) [Cerrar Sesión](#)

USUARIO: digbarranquilla1
FECHA EVENTO: 25/01/2016
EVENTO: SEQUIA


No. FORMULARIO: SMD - 1

[Asignar No. Formulario Actual](#)

- Para poder habilitar el formulario es necesario dar clic en el botón **“Asignar No. Formulario Actual”**.
- Cada formulario se diligencia por vivienda.

Registro

FORMULARIO REGISTRO

| | | | | | | | |
|--------------------|-------------|---------------------|---|-------------------------|------------|----------------------|------|
| Departamento | ATLÁNTICO ▼ | Municipio | BARRANQUILLA ▼ | Fecha Evento | 25/01/2016 | | |
| Tipo Evento | SEQUIA ▼ | Ubicación | Seleccione... ✖ * | Corregimiento | | | |
| Vereda | | Sector | | Barrio | | | |
| No. Familias | 1 | Fecha Elaboración | ✖ *  | ahe_alim | No ▼ | | |
| Material Vivienda | No ▼ | Sub. Arriendo | No ▼ | Tipo Ayuda | | | |
| Acueducto Afectado | No ▼ | Nombre Acueducto | | Entidad Prestadora | | Plan de Contingencia | No ▼ |
| Cual: | | Prestación Servicio | | Alcantarillado Afectado | No ▼ | | |
| Responsable | ✖ * | Entidad | ✖ * | Observaciones | | | |

- Los recuadros de color **rojo** son información obligatoria.

Personas Hogar

registro personas_hogar bienes_afectados cultivos_perdidos ganado_aves_peces Cargar PDF Consolidado Consultas Cerrar Sesión

USUARIO: digbarranquilla1
FECHA EVENTO: 25/01/2016
EVENTO: SEQUIA



No. FORMULARIO: SMD - 1

FORMULARIO PERSONAS

Nombres Apellidos Tipo Documento



Numero Documento Parentesco Genero

Edad Afrocolombiano Etnia

Familia No. Estado Salud Regimen Salud

Guardar Personas


Relación de Personas

| Folio | Nombres | Apellidos | Tipo Documento | Numero Documento | Parentesco | Genero | Edad | Afro | Etnia | Familia No. | Estado Salud | Regimen Salud | Acciones |
|-------|----------|-----------|----------------------|------------------|----------------------------|--------|------|------|------------|-------------|------------------------|---------------|---|
| 1 | Mauricio | Latorre | Cédula de ciudadanía | 1.098.623.508 | Jefe(a) o cabeza del hogar | Hombre | 27 | No | No informa | 1 | No Requiere Asistencia | Subsidiado |   |

Bienes inmuebles

[registro](#)
[personas_hogar](#)
[bienes_afectados](#)
[cultivos_perdidos](#)
[ganado_aves_peces](#)
[Cargar PDF](#)
[Consolidado](#)
[Consultas](#)
[Cerrar Sesión](#)

USUARIO: digbarranquilla1
 FECHA EVENTO: 25/01/2016
 EVENTO: SEQUIA



No. FORMULARIO: SMD - 1

FORMULARIO BIENES INMUEBLES

Municipio: Tipo Evento: Tipo Bien:

Tenencia: Corregimiento: Vereda:

Sector: Barrio: Dirección:

Afectación:

Relación de Bienes Inmuebles

| Folio | Municipio | Tipo Evento | Tenencia | Tipo Bien | Corregimiento | Vereda | Sector | Barrio | Dirección | Afectación | Acciones |
|-------|--------------|-------------|--------------|-----------|---------------|--------|--------|----------|-------------------|------------|----------|
| 1 | BARRANQUILLA | SEQUIA | Arrendatario | Vivienda | | | | LA PERLA | CALLE 1 No 1-2 | Habitable | |

Cultivos adectados

[registro](#)
[personas_hogar](#)
[bienes_afectados](#)
[cultivos_perdidos](#)
[ganado_aves_peces](#)
[Cargar PDF](#)
[Consolidado](#)
[Consultas](#)
[Cerrar Sesión](#)

USUARIO: digbarranquilla1
 FECHA EVENTO: 25/01/2016
 EVENTO: SEQUIA



No. FORMULARIO: SMD - 1

FORMULARIO CULTIVOS PERDIDOS


Nombre Cultivo
 Área
 Unidad

Credito
 Valor Credito
 Entidad Crediticia

Observaciones

Guardar Cultivos

Relación de Cultivos Perdidos

| Folio | Nombre Cultivo | Area | Unidad | Credito | Valor Credito | Entidad Crediticia | Observaciones | Acciones |
|-------|----------------|--------|----------|---------|---------------|--------------------|---------------|---|
| 1 | AJÍ | 120.00 | Hectárea | No | 0.00 | | |   |

Ganado y peces afectados

[registro](#)
[personas_hogar](#)
[bienes_afectados](#)
[cultivos_perdidos](#)
[ganado_aves_peces](#)
[Cargar PDF](#)
[Consolidado](#)
[Consultas](#)
[Cerrar Sesión](#)

USUARIO: digbarranquilla1
 FECHA EVENTO: 25/01/2016
 EVENTO: SEQUIA



No. FORMULARIO: SMD - 1

FORMULARIO PECUARIO

Pecuario Cantidad

Especie Pez Observaciones

Relación de Ganado_Aves_Peces

| Folio | Ganado-Aves-Peces | Cantidad | Especie-Pez | Observacion | Acciones |
|-------|---------------------|----------|-------------|-------------|---|
| 1 | VACAS,TOROS,BUFALOS | 45.00 | 0 | |   |

Aplicación Subsidios de Arriendo Temporal -ASA-

Colombia menos vulnerable, comunidades más resilientes

La Unidad Nacional para la Gestión del riesgo de Desastres en su compromiso de garantizar los derechos fundamentales de los colombianos, en particular en situaciones de calamidad pública declarada, ha establecido la línea de Subsidios de Arriendo Temporal como parte de la Asistencia Humanitaria brindada a las personas afectadas por eventos naturales o antrópicos no intencionales, y en cumplimiento con lo establecido en la Ley 1523 de 2012.



Qué es?

El subsidio de arriendo temporal se define como una subvención otorgada por la UNGRD la cual busca brindar un apoyo económico temporal a las personas cuyas viviendas se vean afectadas en el marco de una calamidad pública declarada como consecuencia de un evento natural o antrópico no intencional.

Actores

- Damnificado
- CMGRD y/o CDGRD
- UNGRD
- Fiduprevisora S.A
- Banco Agrario



- ✓ Debe existir declaratoria de calamidad pública
- ✓ El damnificado debe ser mayor de edad y estar registrado en el Registro Único de Damnificados RUD
- ✓ Únicamente se otorgará 1 subsidio de arriendo por vivienda
- ✓ El subsidio de arrendamiento temporal se otorgará a los propietarios de viviendas destruidas o inhabitables afectadas y que al momento de la ocurrencia del evento vivieran en ese predio.
- ✓ A los arrendatarios de viviendas afectadas se les brindará subsidio de arriendo por un periodo no mayor a 3 meses.
- ✓ Los propietarios de viviendas destruidas o no habitables que no tengan como residencia dicho predio no tendrán derecho a recibir subsidio de arrendamiento temporal.
- ✓ Los propietarios de viviendas destruidas o no habitables que posean otra vivienda en zona no afectada por el evento recibirán hasta 3 meses de arrendamiento.
- ✓ Si las personas que habitan en una misma vivienda, poseen más de un predio en la zona afectada solo se les otorgará un subsidio de arrendamiento.
- ✓ El monto establecido es de \$250,000 por 3 meses
- ✓ Con el fin de garantizar que el dinero sea destinado a la vivienda del damnificado el dinero es retirado directamente en el banco por el arrendador.

| ACTIVIDAD | RESPONSABLE | SOPORTE |
|--|---------------|--|
| Solicitar usuarios y contraseñas a la UNGRD para realizar el registro de solicitudes de subsidio de arriendo de su municipio o departamento | CMGRD/CDGRD | Correo electrónico |
| Verificar la solicitud y genera los usuarios y contraseñas | UNGRD | Correo electrónico |
| Registrar las solicitudes de subsidio de arriendo temporal de los damnificados en el Aplicativo de Subsidios de Arriendo de acuerdo a los lineamientos establecidos para tal fin | CMGRD o CDGRD | Registro de la solicitud en el Aplicativo de Subsidios de Arriendo |
| Remitir mediante oficio firmado por el Alcalde y/o Gobernador los contratos de arriendo a la UNGRD con la documentación de soporte (fotocopias de las cédulas de arrendador y arrendatario y recibo de servicio público) | CMGRD/CDGRD | Oficio |
| Verificar las solicitudes de subsidio de arriendo. Solicitar el pago de los subsidios aprobados y realizar devolución de los rechazados por incumplimiento de requisitos | UNGRD | Oficio/Correo electrónico Relación de subsidios aprobados Relación de subsidios rechazados |
| Realizar seguimiento al retiro del subsidio de arriendo en el Banco Agrario por parte de los damnificados | CMGRD/CDGRD | Llamadas, correos electrónicos, etc. |
| Informe final de los subsidios tramitados después de 60 días de haber sido aprobados | UNGRD | Reporte Banco Agrario |

Objetivo

El modulo de subsidios de arriendo temporal es una herramienta diseñada con el fin de sistematizar el proceso de solicitud, revisión, aprobación y seguimiento de los subsidios de arriendo temporal otorgados por la UNGRD en caso de calamidad o desastre.

Así mismo, constituye una herramienta de consolidación de información y consulta para las entidades del SNGRD y el público en general.

VERIFICAR ARRENDATARIO - FILTRO CON CONSULTAS

Departamento: *
 Municipio: *
 Eventos: *
 Fecha Evento: *

No. Cedula Arrendatario: *

DATOS CANDIDATO PARA ARRENDATARIO

Departamento
 Municipio
 Eventos
 Fecha Evento

Nombres
 Apellidos
 Cedula
 Parentesco
 Folio

Apoderado:
 Nombres Apoderado *
 Apellidos Apoderado *
 Cedula Apoderado *

DATOS ARRENDADOR

Departamento
 Municipio
 Barrio
 Direccion

Nombres *
 Apellidos *
 Cedula *
 Telefono

Apoderado:
 Nombres Apoderado *
 Apellidos Apoderado *
 Cedula Apoderado *

CMGRD/CDGRD

Digitador

- ✓ Registrar solicitudes de subsidio
- ✓ Consulta general

Modificador

- ✓ Modificar contratos registrados
- ✓ Registrar prórrogas

UNGRD

Administrador

- ✓ Verificar a las solicitudes
- ✓ Generar informe banco
- ✓ Actualizar estados



El ingreso al módulo se debe hacer a través del link

<http://rud.gestiondelriesgo.gov.co>

Registro Único de Damnificados - R.U.D

[]

Si ya posee Clave por favor ingresela para acceder al Sistema RUD.

Usuario: Clave:

Entrar

UNIDAD NACIONAL PARA LA GESTIÓN DEL RIESGO DE DESASTRES- Bogotá D.C., Colombia - Sur América - 2016
8:14:10 A.M.

Debe ingresar el Usuario y Contraseña asignados

Subsidio de arriendo

- ✓ Registro de Contacto
- ✓ Cargar contrato en formato PDF

Consultas

- ✓ Ver contrato en formato PDF
- ✓ Consulta General del estado de los contratos

Cerrar sesión

- ✓ Salir del aplicativo cerrando la cesión del usuario



Registro de contrato

1. Verificar Arrendatario: Se debe ingresar la cédula del damnificado para que el sistema verifique si se encuentra registrado en el RUD
2. Registrar Datos Arrendador: Se deben registrar los datos del dueño del inmueble y municipio donde retirará el subsidios
3. Datos del Contrato: Se deben diligenciar los datos del contrato (dirección del inmueble, canon y duración)
4. Por último debe exportarse el PDF, verificar los datos diligenciados y firmarlo

Subsidio de Arriendo | Proceso Banco | Consultas | Cerrar Sesión

FORMULARIO CONTRATO SUBSIDIO DE ARRIENDO

Numero Contrato: 050564215218052015-2-0

Arrendatario

Nombres LUZ MERY Apellidos FLOREZ RESTREPO Cedula 21979259

Arrendador

Nombres ANA Apellidos PEREZ Cedula 12345

Contrato

Departamento ANTIOQUIA * Municipio SALGAR * Objeto Contrato EL ARRENDADOR, entrega a título de arrendamiento a EL ARRENDATARIO y este lo recibe a igual a título, un inmueble situado en la:

Canon Mensual 250000 * Duracion 3 * Meses Valor 750000 * Fecha Inicio 2016/04/01 * Fecha Final 2016/06/30

Tipo Bien Vivienda Barrio nm Dirección calle 4 No. 20 - 55 *

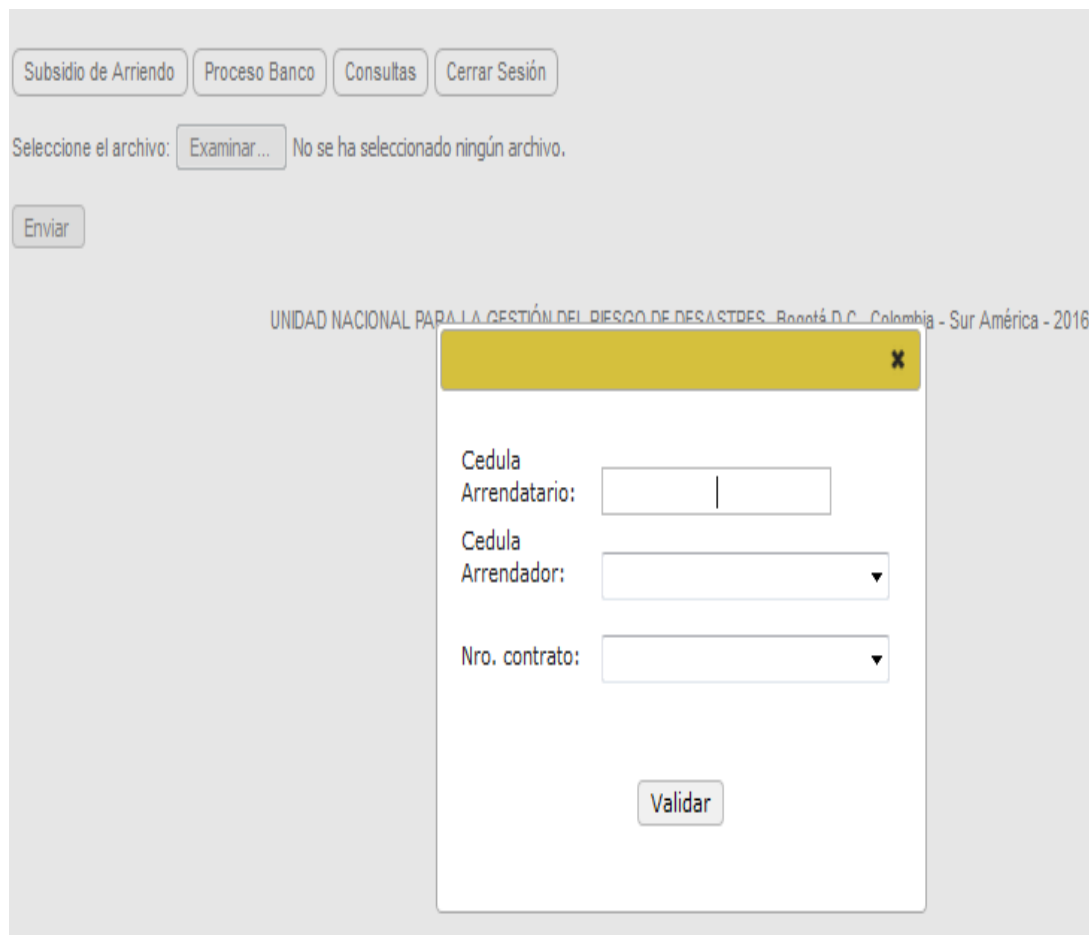
Carpeta Observaciones

Guardar Contrato | Contrato PDF



Cargar contrato PDF

1. En esta sección se debe cargar un archivo en formato PDF (a blanco y negro y menor a 30 Kb)
2. Contrato firmado
3. Fotocopia de la cédula del arrendador
4. Fotocopia de la cédula del arrendatario
5. Recibo de servicio público
6. Poder(es) (Si aplica)



Subsidio de Arriendo Proceso Banco Consultas Cerrar Sesión

Seleccione el archivo: No se ha seleccionado ningún archivo.

UNIDAD NACIONAL PARA LA GESTIÓN DEL RIESGO DE DESASTRES - Bogotá D.C. - Colombia - Sur América - 2016

Cedula Arrendatario:

Cedula Arrendador:

Nro. contrato:

Ver contrato en PDF

En esta sección se puede consultar cada uno de los contratos escaneados y su documentación

Registro Único de Damnificados - R.U.D
 [USUARIO ADMINISTRADOR DE REGISTRO - SUBSIDIO DE ARRIENDO]

[Subsidio de Arriendo](#)
[Proceso Banco](#)
[Consultas](#)
[Cerrar Sesión](#)

Cedula Arrendatario:
 Cedula Arrendador:

 Nro. contrato:

[Consultar](#)
[Limpiar](#)

[CONSULTA PDF CONTRATO](#)

UNIDAD NACIONAL PARA LA GESTIÓN DEL RIESGO DE DESASTRES- Bogotá D.C., Colombia - Sur América - 2016
 4:03:55 P.M.

Consulta General

En esta sección se pueden consultar los datos de todos los contratos registrados por el CMGRD/CDGRD

Registro Único de Damnificados - R.U.D
 [USUARIO ADMINISTRADOR DE REGISTRO - SUBSIDIO DE ARRIENDO]

[Subsidio de Arriendo](#)
[Proceso Banco](#)
[Consultas](#)
[Cerrar Sesión](#)

FILTRO CONSULTAS GENERALES - SUBSIDIOS DE ARRIENDO

Departamento: *
 Municipio: *
 Eventos: *
 Fecha Evento: *

[Consultar](#)
[Limpiar](#)

Ver 10 Registros

Buscar:

| Nombre Arrendatario | Apellido Arrendatario | Cedula Arrendatario | Nombre Apoderado (Arrendatario) | Apellido Apoderado (Arrendatario) | Cedula Apoderado (Arrendatario) | Nombre Arrendador | Apellido Arrendador | Cedula Arrendador | Non Apod (Arren) |
|---------------------|-----------------------|---------------------|---------------------------------|-----------------------------------|---------------------------------|-------------------|---------------------|-------------------|------------------|
| CONSUELO | MEJIA | 21975921 | | | | CARLOS ARBEY | PEREZ RESTREPO | | 98508 |
| LUZ MERY | FLOREZ RESTREPO | 21979259 | | | | ANA | PEREZ | | 1234 |

Subsidio de arriendo

- ✓ Modificar contrato
- ✓ Cargar contrato en formato PDF

Consultas

- ✓ Ver contrato en formato PDF
- ✓ Consulta General del estado de los contratos

Cerrar sesión

- ✓ Salir del aplicativo cerrando la cesión del usuario



Modificación de Contrato

El usuario de Modificación permite realizar cambios a contratos ya registrados.

Subsidio de Arriendo | Proceso Banco | Consultas | Cerrar Sesión

FORMULARIO CONTRATO SUBSIDIO DE ARRIENDO

Numero Contrato: 050564215218052015-2-0

Arrendatario

Nombres LUZ MERY Apellidos FLOREZ RESTREPO Cedula 21979259

Arrendador

Nombres ANA Apellidos PEREZ Cedula 12345

Contrato

Departamento ANTIOQUIA Municipio SALGAR Objeto Contrato EL ARRENDADOR, entrega a título de arrendamiento a EL ARRENDATARIO y este lo recibe a igual a título, un inmueble situado en la:

Canon Mensual 250000 Duración 3 Meses Valor 750000 Fecha Inicio 2016/04/01 Fecha Final 2016/06/30

Tipo Bien Vivienda Barrio nn Dirección calle 4 No. 20 - 55

Carpeta Observaciones

Guardar Contrato | Contrato PDF

[Relación Contrato](#)

Prórrogas

- El Aplicativo permite el registro de prórrogas a los contratos ya realizados
- La prórroga solo se realiza si el arrendador, el arrendatario y el inmueble son los mismos.
- Solo en casos específicos la UNGRD aprobará otorgar subsidios de arriendo por un periodo superior a 3 meses.

El público en general puede consultar su registro y subsidio de arriendo a través de la página RUD - Consultas



The screenshot shows the website's main navigation menu with options: Home, Reportes, Consultas, Videos y Capacitaciones, Manuales y Formatos, Resoluciones y Circulares, Subsidios de Arriendo, Alojamientos, and Ver Mapa. Under the 'CONSULTAS' section, there are two buttons: 'REUNIDOS' (with a globe icon) and 'RUD' (with a document icon). The page footer includes logos for NGRD, Presidencia de la República, Todos por un Nuevo País, and Registro Único de Damnificados. The footer text reads: 'UNIDAD NACIONAL PARA LA GESTIÓN DEL RIESGO DE DESASTRES- Bogotá D.C., Colombia - Sur América - 2016 9:14:34 A.M.'



The screenshot shows the search form for the 'RUD' section. It features a text input field with the placeholder 'INGRESE SU NÚMERO DE DOCUMENTO' and a 'Consultar' button. The input field contains the number '12345'. The page footer includes logos for NGRD, Presidencia de la República, Todos por un Nuevo País, and Registro Único de Damnificados. The footer text reads: '-Registro Único de Damnificados RUD- Para eventos ocurridos a partir del año 2013' and 'UNIDAD NACIONAL PARA LA GESTIÓN DEL RIESGO DE DESASTRES- Bogotá D.C., Colombia - Sur América - 2016 9:21:32 A.M.'

Consulta RUD

CONSULTAS

-RUD-



Arrendos

DATOS PERSONALES

| | |
|---------------------|----------------------------|
| FECHA REGISTRO | 2016-07-01 08:33:41 |
| PARENTESCO | Jefe(a) o cabeza del hogar |
| TIPO DOCUMENTO | Cédula de ciudadanía |
| NRO. IDENTIFICACIÓN | 37294854 |
| NOMBRE | PAULA CONTRERAS |
| NRO. FORMULARIO | 1 |

RELACIÓN BIENES INMUEBLES AFECTADOS

| DEPARTAMENTO | MUNICIPIO | TIPO EVENTO | FECHA EVENTO | TIPO DE BIEN | ESTADO DEL BIEN |
|--------------|-----------|-------------|--------------|--------------|-----------------|
| BÓLIVAR | CARTAGENA | INUNDACIÓN | 30/06/2016 | Vivienda | Habitable |

UNIDAD NACIONAL PARA LA GESTIÓN DEL RIESGO DE DESASTRES- Bogotá D.C., Colombia - Sur América - 2016
 9:25:36 A.M.

Consulta Subsidios

El señor(a) **PAULA CONTRERAS**, identificado con la cedula de ciudadanía No. **37294854**, tiene registrada la siguiente información con respecto a los contratos de subsidio de arriendo otorgados por la Unidad Nacional de Gestión del Riesgo de Desastres (UNGRD), por ocasión de los eventos naturales ocurridos en su municipio de residencia:

| Nombre Arrendador | Apellido Arrendador | Cedula Arrendador | Contrato/Prorroga | Duración Cto. | Vir_Cto. | Fch. Inicial_Cto. | Fch. Final_Cto. | Estado Contrato/Prorroga | Información Estado Contrato/Pror |
|-------------------|---------------------|-------------------|-----------------------|---------------|----------|-------------------|-----------------|--------------------------|----------------------------------|
| AZUCENA | MURCIA | 60310353 | 13130012430062016-2-0 | 3 Meses | 450000 | 2016/04/01 | 2016/06/30 | Solicitud en Revisión | |

!!! GRACIAS !!!!

Cualquier inquietud adicional:

rud@gestiondelriesgo.gov.co

subsidiodearriendo@gestiondelriesgo.gov.co