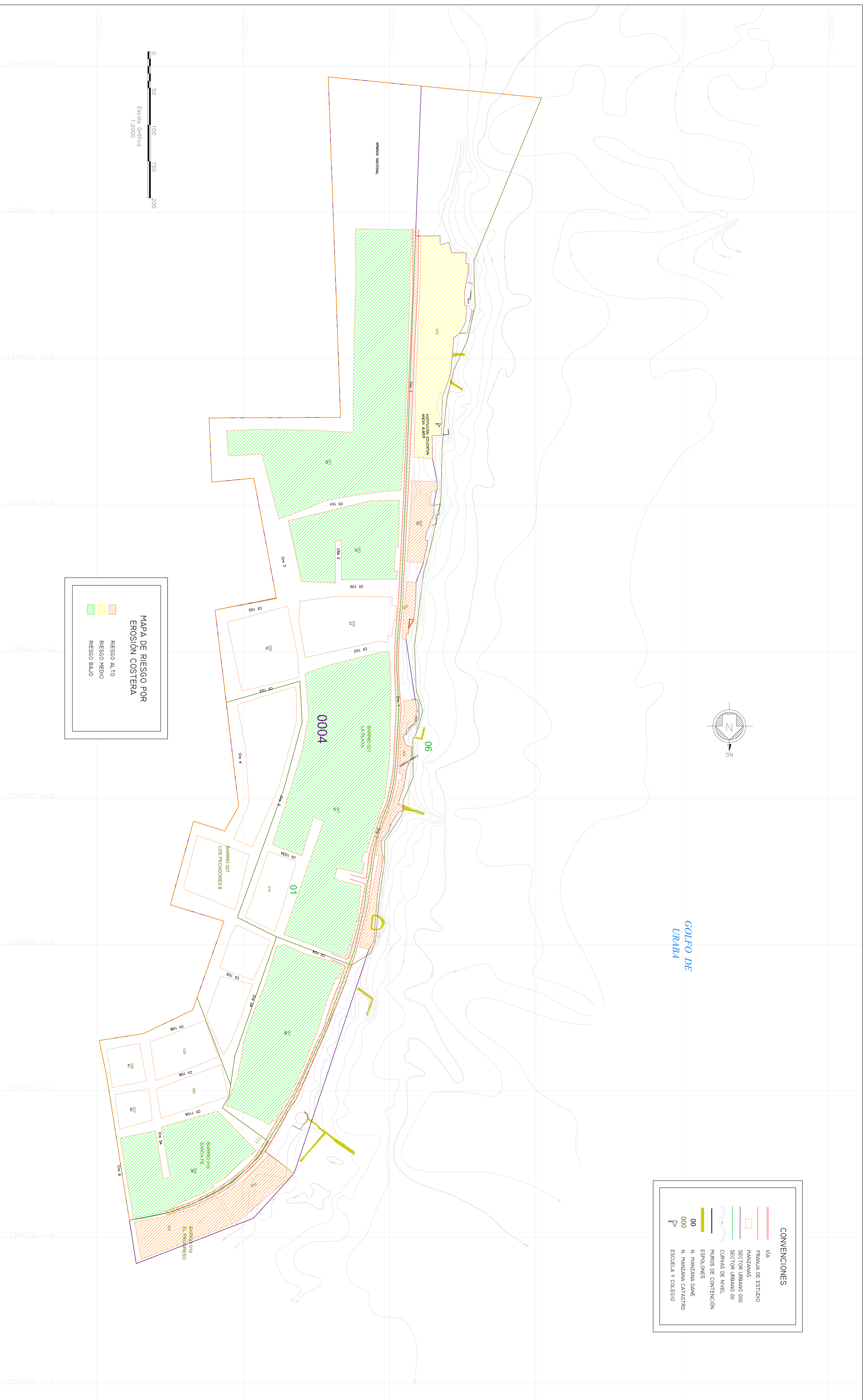
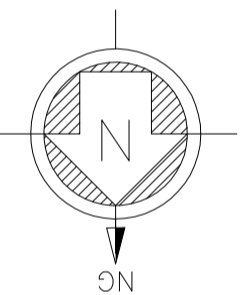
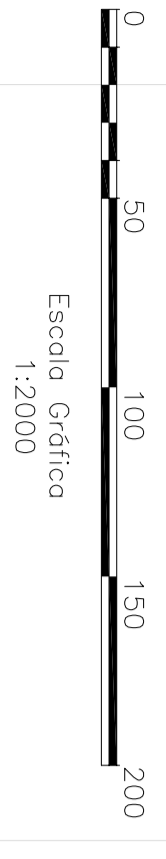


CONVENCIONES	
	VIA
	FRANJA DE ESTUDIO
	MANZANAS
	SECTOR URBANO 000
	SECTOR URBANO 00
	CURVAS DE NIVEL
	MUROS DE CONTENCIÓN
	ESPOLONES
	N. MANZANA DANIE
	N. MANZANA CASTRO
	ESCUELA Y COLEGIO

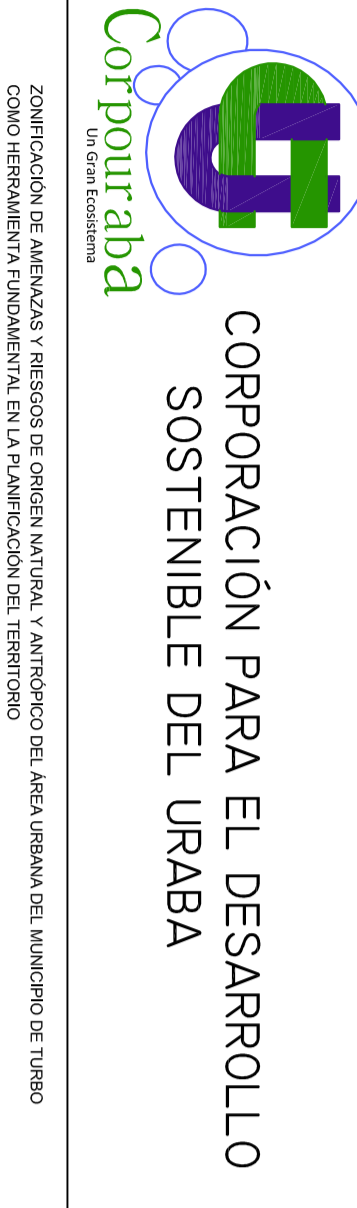
GOLFO DE URABÁ



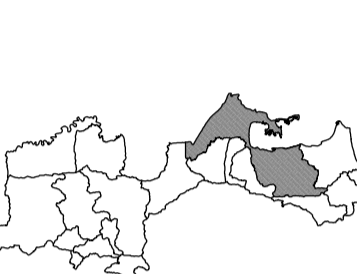
MAPA DE RIESGO POR EROSIÓN COSTERA	
	RIESGO ALTO
	RIESGO MEDIO
	RIESGO BAJO



LOCALIZACIÓN	
<p>PROYECTO: MANZANAS DE ESTUDIO</p> <p>UBICACIÓN: PUNTA LAS VACAS</p> <p>ESTR.: URBANISMO</p> <p>USO DE SUELO: URBANO</p> <p>FECHA: 2009</p> <p>PROYECTANTE: CONSORCIO URABÁ 2009</p>	<p>MODIFICACIONES</p> <p>FECHA: 2010</p> <p>MODIFICACIONES: OBSERVACIONES</p>
<p>CONSORCIO URABÁ 2009</p> <p>ELABORÓ: FABRIZ JAVIER SÁENZ MAY 15/02/2009/01/BV2</p> <p>REVISÓ: JAVIER ANTONIO MILÁN LÓPEZ MAY 15/02/2009/01/BV2</p>	<p>CORPORURABÁ</p> <p>REVISÓ:</p>
<p>MUNICIPIO DE TURBO</p> <p>CONTIENE: H-1 ZONIFICACIÓN RIESGO POR EROSIÓN COSTERA PLAYA SECTOR PUNTA LAS VACAS</p> <p>ESCALA: 1: 2000</p>	<p>ESPECIALISTA</p> <p>FECHA: FEBRERO DE 2010</p> <p>F. ANDO: 1/1</p>



CONSORCIO URABÁ 2009



PROYECTO: MANZANAS DE ESTUDIO  
UBICACIÓN: PUNTA LAS VACAS  
ESTR.: URBANISMO  
USO DE SUELO: URBANO  
FECHA: 2009  
PROYECTANTE: CONSORCIO URABÁ 2009

MODIFICACIONES	
FECHA:	2010
MODIFICACIONES:	OBSERVACIONES

CONSORCIO URABÁ 2009  
ELABORÓ: FABRIZ JAVIER SÁENZ  
MAY 15/02/2009/01/BV2  
REVISÓ: JAVIER ANTONIO MILÁN LÓPEZ  
MAY 15/02/2009/01/BV2

MUNICIPIO DE TURBO  
CONTIENE: H-1 ZONIFICACIÓN RIESGO POR EROSIÓN COSTERA  
PLAYA SECTOR PUNTA LAS VACAS  
ESCALA: 1: 2000  
ESPECIALISTA  
FECHA: FEBRERO DE 2010  
F. ANDO: 1/1