SECTOR A

Escala: 1:100

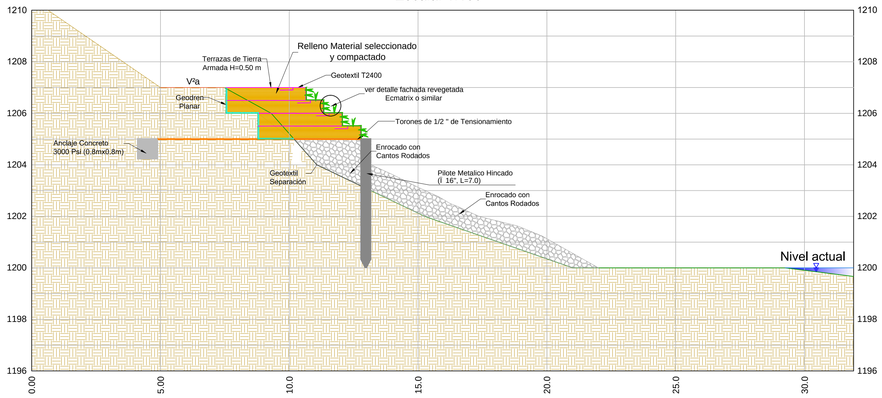

SECTOR B

Escala: 1:100

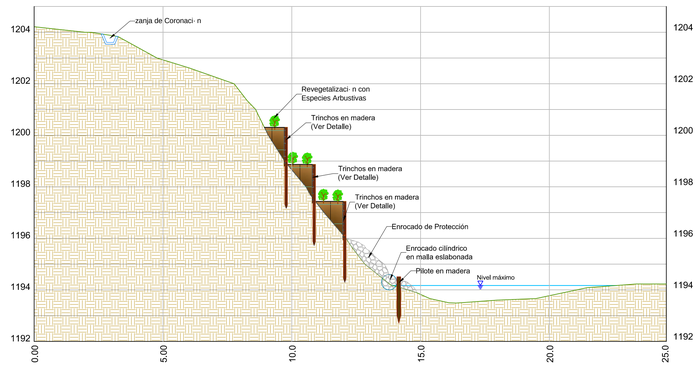

DETALLE BARRERA CERCAS VIVAS

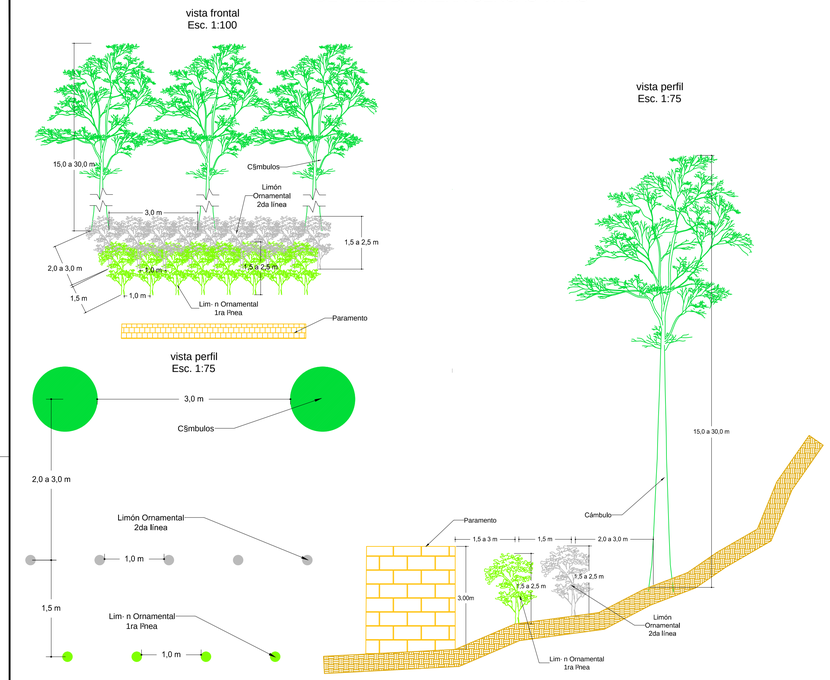

DETALLE CONSTRUCTIVO MURO DE TIERRA ARMADA

DETALLE CONSTRUCTIVO CAPAS

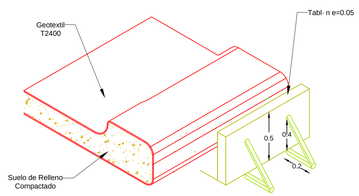

DETALLE FORMALETA

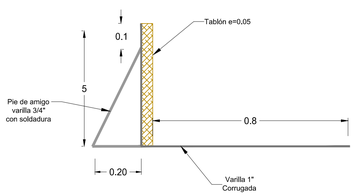

FACHADA REVEGETALIZADA

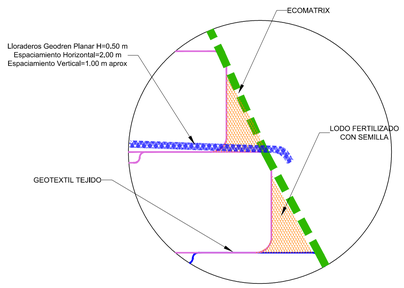

Detalle constructivo trinchos en madera
Sector B

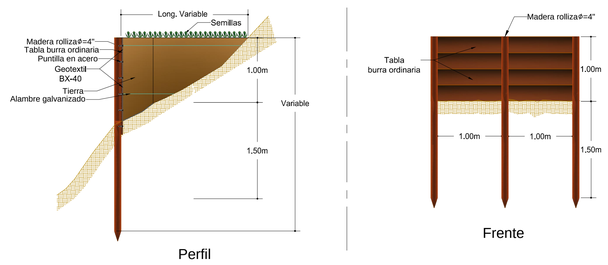

SECTOR C

Escala: 1:100

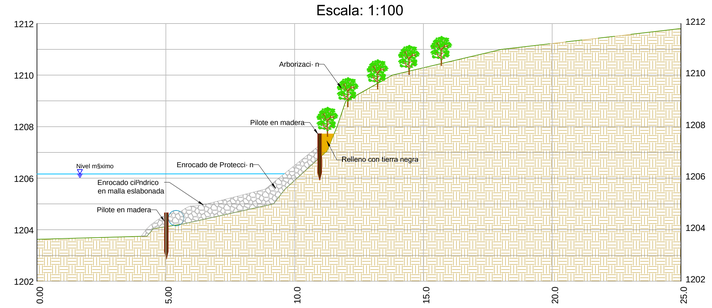

SECTOR D

Escala: 1:100

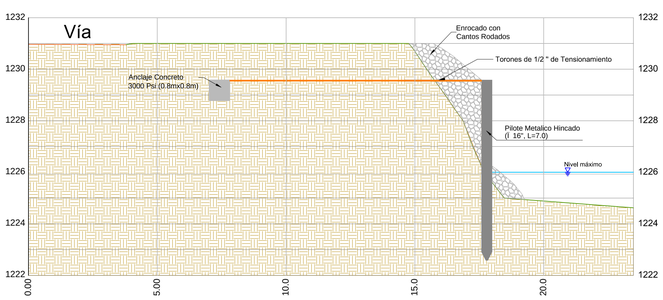

SECTOR F

Escala: 1:100

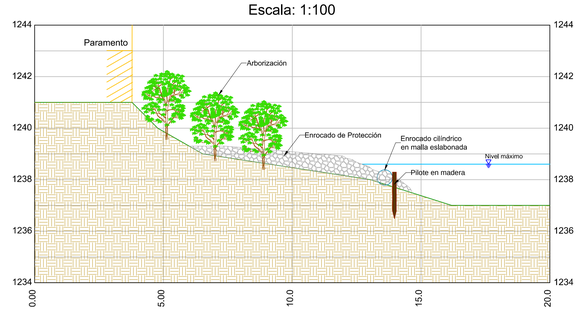

Alcantarillas viales con tanque de reserva

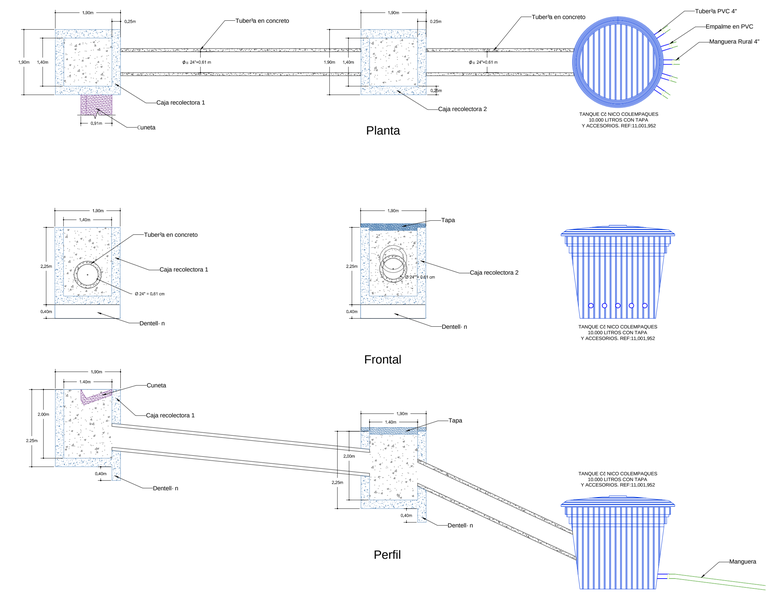

Zanja de Coronaci· n
Esc 1:25

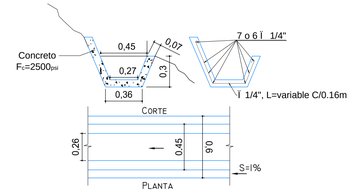

Secci· n tipico de cuneta
sin escala

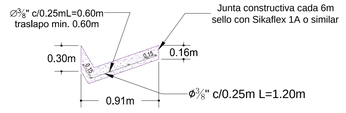

CONSORCIO URABA 2009

CORPORACIÓN PARA EL DESARROLLO SOSTENIBLE DEL URABA

ZONIFICACIÓN DE AMENAZAS Y RIESGOS DE ORIGEN NATURAL Y ANTRÓPICO DE LAS ÁREAS URBANAS DE LOS MUNICIPIOS DE ABRIAQUI, PEQUE, CAÑAS GORDAS COMO HERRAMIENTA FUNDAMENTAL EN LA PLANIFICACIÓN DEL TERRITORIO

LOCALIZACION:

PROYECCION: TRANSVERSA DE MERCATOR
ORIGEN COORDENADAS PLANAS DE GAUSS

LATITUD: 03° 48' 44.63635"

LONGITUD: 76° 48' 47.29890"

NORTE: 913332.746m

ESTE: 1033070.188m

ELIPSE DE REFERENCIA: WGS / 84

FUENTES: -INSTITUTO GEOGRÁFICO AGUSTIN CODAZZI
-CORPOURABA

MODIFICACIONES			
FECHA	MODIFICACIONES	NOMBRE INGENIERO RESPONSABLE	MODIFICACIONES

OBSERVACIONES			
FECHA	MODIFICACIONES	NOMBRE INGENIERO RESPONSABLE	MODIFICACIONES

CONSORCIO URABA 2009

ELABORÓ: ING. JAVIER ANTONIO MILLAN LOPEZ
M. P. No. 25202-32873 CND

REVISÓ: ING. JAVIER ANTONIO MILLAN LOPEZ
M. P. No. 25202-32873 CND

CORPOURABA

REVISÓ: _____

REVISÓ: _____

MUNICIPIO DE CAÑAS GORDAS

CONTIENE:

DETALLES DE OBRAS PROPUESTAS

ESCALA: 1:2500

FECHA: ABRIL DE 2011

PLANO: 25/27

ARCHIVO: CG_23_25_OBRAS_MARGEN_RIO.DWG