



# Atención a emergencia Temporada de lluvias

## VICHADA

Presentada desde 2 de Junio de 2018

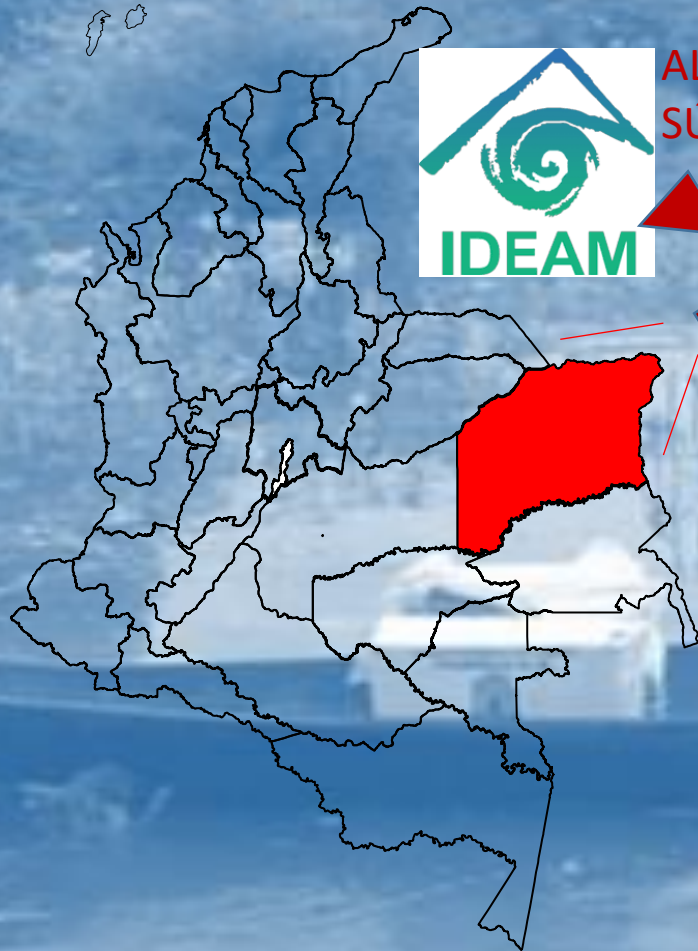


06 de Agosto de 2018

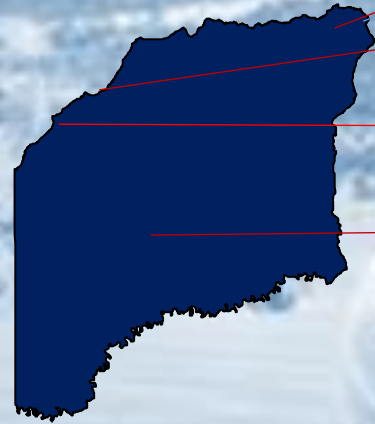
# 1.DATOS LOCALIZACIÓN Y ORIGEN DE AFECTACIÓN



16.34 mts nivel del río Orinoco con corte a hoy 06 Agosto -2000 hrs- subiendo



ALERTA ROJA POR CRECIENTES  
SÚBITAS RIO ORINOCO-META-BITA



PUERTO CARREÑO (calamidad p)

PRIMAVERA


SANTA ROSALIA (calamidad p)

CUMARIBO (calamidad p)



EL EVENTO DE CRECIENTE SE OCASIONA POR LOS ALTOS NIVELES DE LOS RIOS META, ORINOCO Y BITA PRESENTANDO NIVELES DE 15.12 MTS DESDE EL 2 DE JUNIO 2018, AFECTANDO INICIALMENTE AL MUNICIPIO DE SANTA ROSALIA

Esta imagen es  
soportada y  
diseñada por  
planeación  
Municipal



Zonas de inundación que alcanzaron los barrios punta de laja , el puerto , gaitán, Arturo bueno, santa teresita, villa Orinoco, san José, simón bolívar , la florida, villa del Carmen, el polvorín, Antonio Nariño y la primavera ( a partir de los 13 metros se genera la **alerta amarilla** , a los 13.50 **alerta naranja** y a los 14 metros **alerta roja**



### 3. AFECTACIÓN DPTO DE VICHADA

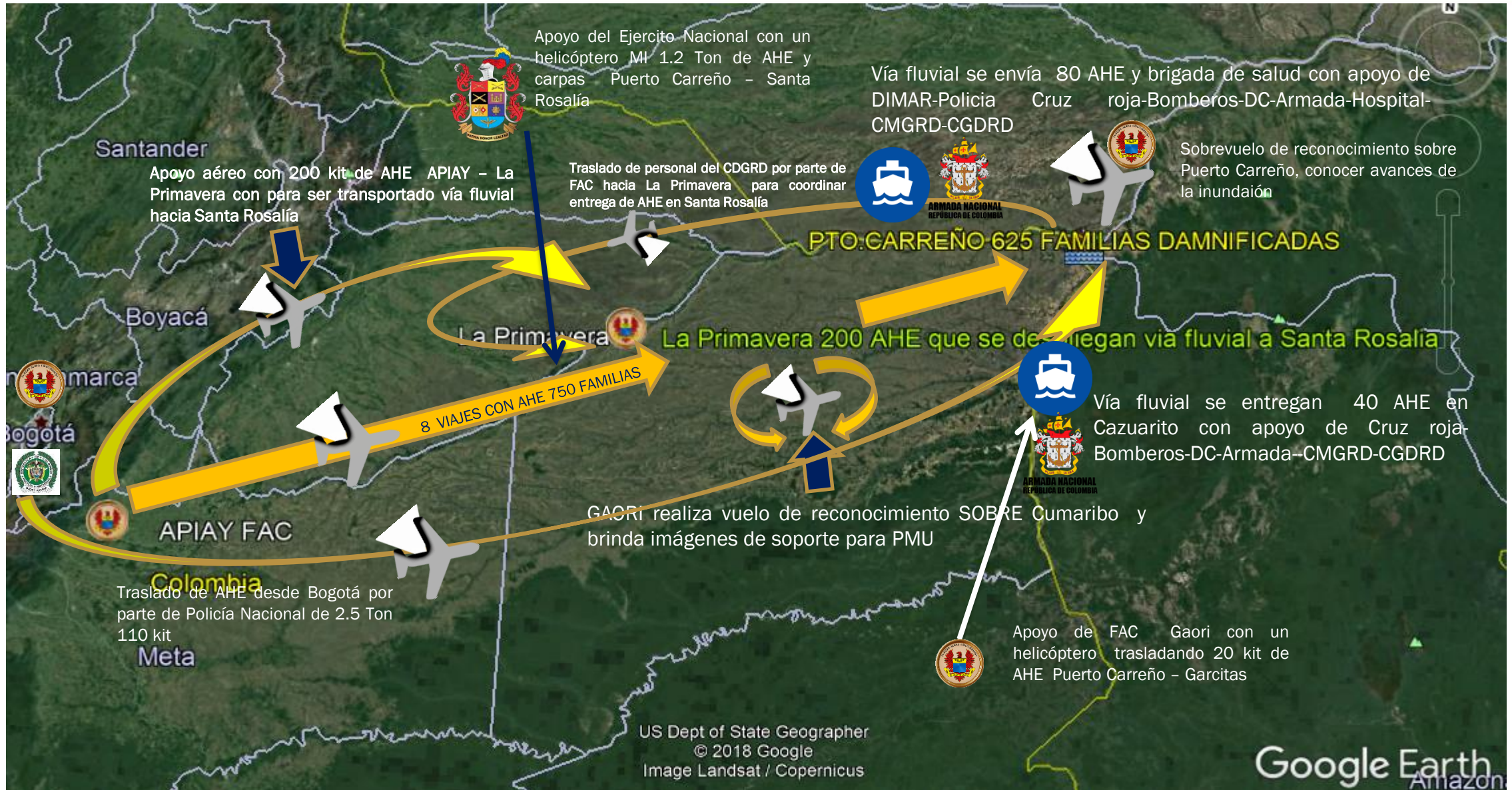
RESUMEN DE AFECTACIÓN

	DEPARTAMENTO	PTO. CARREÑO	SANTA ROSALIA	CUMARIBO
Personas fallecidas	0	0	0	0
Personas heridas	0	0	0	0
Personas desaparecidas	0	0	Por establecer	Por establecer
Familias afectadas	<b>1.950</b>	<b>1.134</b>	<b>267</b>	<b>549</b>
Viviendas averiadas	Por establecer	Por establecer	Por establecer	Por establecer
Viviendas destruidas	0	0	0	0
Zona afectada	<b>4 Municipios</b>	<b>16 Barrios</b>	0	0
Vías afectadas	Por establecer	Por establecer	0	0
Puentes vehiculares	0	0	0	3
Puentes peatonales	0	1	0	0
Acueductos	0			
Alcantarillados	1	1	0	0
Centros de salud	0			
Centros educativos	Por establecer	Por establecer	0	0
Entidades bancarias	Por establecer Por establecer	<b>5</b>		Por establecer
Afectación agropecuaria	Por verificar	Por establecer	Por establecer	Por establecer



**ALREDEDOR DE  
\$ 750.000.000 MILLONES INVERTIDOS**

# 4. ENTREGA DE AHE- ACCIONES CON APOYO FLUVIAL Y AÉREO



# 5. Acciones Ejecutadas

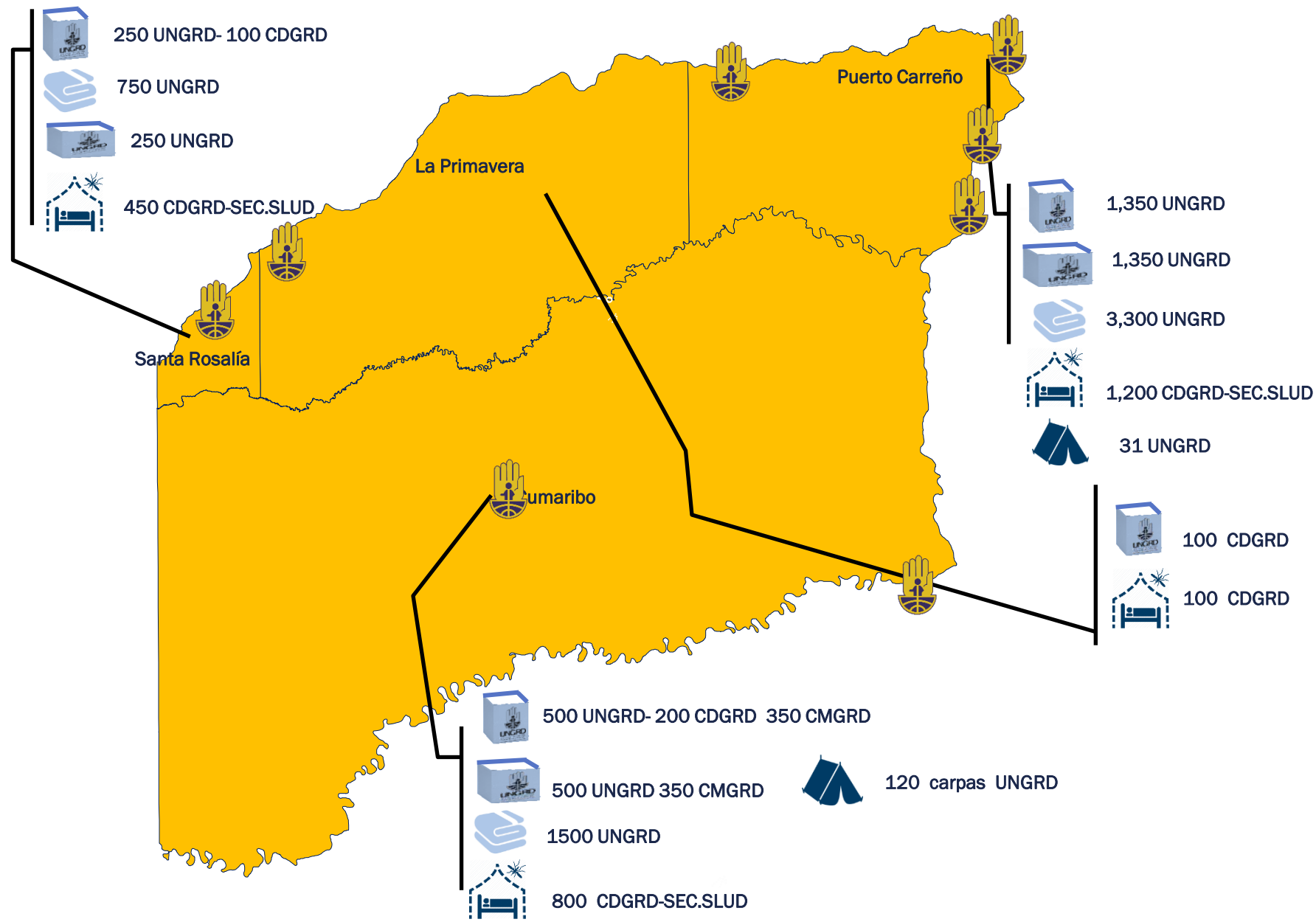
Lo que estamos haciendo

4 Municipios

-  2,550 Kits Alimentarios
-  2,550 Kits Aseo
-  6.900 Frazadas
-  4,450 Toldillos impregnados
-  600 Carpas 4 personas

 Zonas de entrega de AHE

72.500 KILOS DE  
 AHE ENTREGADOS



2.550 KIT HUMANITARIOS ENTREGADOS AL CDGRD / CMGRD



600 CARPAS 4 PERS

6.900 FRAZADAS ENTREGADOS AL CDGRD / CMGRD



MUNICIPIO	MERCADOS UNGRD 1ra fase	MERCADOS UNGRD 2da fase	MERCADOS CDGRD	KIT ASEO UNGRD	KIT ASEO UNGRD 2da fase	CARPAS 4 PERS	FRAZADAS UNGRD	FRAZADAS UNGRD 2da fase	TOLDILLOS CON INSECTICIDA Sec.salud Dpto	TOTAL FAMILIAS ASISTIDAS
Puerto Carreño	850	750	200	850	750	150	1.800	1647	1000	1050
Santa Rosalía	200	50	100	200	50	30	600	150	350	350
La Primavera	0	0	100	0	0	0	0	0	100	100
Cumaribo	500	0	200	500	0	120	1.500	0	800	700
<b>TOTALES ENTREGADOS</b>	<b>1.550</b>	<b>800</b>	<b>600</b>	<b>1.550</b>	<b>800</b>	<b>300</b>	<b>3.900</b>	<b>1797</b>	<b>2.250</b>	<b>2.150</b>
<b>EN ALMACEN</b>	<b>0</b>	<b>200</b>	<b>0</b>	<b>200</b>	<b>200</b>	<b>300</b>	<b>0</b>	<b>1200</b>	<b>2000</b>	

# 7. Fases del proceso

**66 días**

**01 Junio al 6 de  
Agosto 2018  
EN PROCESO**



**DEPENDEN DEL NIVEL DE LAS  
AGUAS**

**RESPUESTA CDGRD / CMGRD PUERTO  
CARREÑO 100 %**

**ESTABILIZACIÓN 99 %**

**RECUPERACIÓN**





## Asistencia Humanitaria

2.550 kit Alimentarios

6.900 Frazadas

2.550 Kit de aseo

1.070 Familias entregadas 1 Fase y 800 en 2da fase

## Autoalbergue

600 Carpas para 4 personas / 300 entregada a familias

## Agua y saneamiento

Movilización de equipo de hidrosucción del banco de maquinaria del SNGRD

## Apoyo aéreos /Fluvial FAC – PONAL-Armada N.

- 25 horas de vuelo traslado de AHE Bogotá-Apiay- Puerto Carreño

62.5 Toneladas

- 4 horas de vuelo traslado de AHE Bogotá- Puerto Carreño 2.5 Toneladas y 5 horas de apoyo en bote

- 20 horas de desplazamiento fluvial para el traslado de AHE Puerto Carreño- Cazarito- La Venturosa, reconocimiento en zonas afectadas

- 5 horas de apoyo fluvial entrega de AHE

- 2 horas de apoyo aéreo entrega de AHE en Santa Rosalía



# 8.Respuesta

## Servicios Públicos



100% Acueducto

60% Alcantarillado



100% Energía / 90 suministrado por Venezuela

### REGISTROS EN R.U.D A LA FECHA PTO CARREÑO

No. Personas **3.536** ↑

No. Familias **1.134** ↑

### REGISTROS EN R.U.D A LA FECHA SANTA ROSALIA

No. Personas **663** ↑

No. Familias **267** ↑

### REGISTROS EN R.U.D A LA FECHA CUMARIBO

No. Personas **1.445** ↑

No. Familias **549** ↑



**5.644 PERSONAS**  
**1.950 FAMILIAS**

Entrega de AHE en Puerto Inírida a familias Cumaribo bajo vichada



Entrenamiento en Identificación y pruebas para malaria



Entrega de AHE en el auditorio Municipal Puerto Carreño



Recepción de avión Hércules FAC con AHE



Pmu 1700 hrs



1976 Sector SENA



Sector Puerto años atrás



Sector Puerto ahora



**16.34 MTS**



**16.29 MTS AYER**

- Difusión de Jingle preventivo como estrategia de sensibilización a las comunidades en las emisoras del Ejército y Policía Nacional, de igual forma se explica a comunidades sobre líneas activadas para el Departamento y e información de interés
- Traslado de enseres de familias en zonas afectadas hacia zonas seguras con apoyo de Policía, Cruz roja
- Reunión en PMU 1700 hrs
- Control por parte de la Policía Nacional en zona de centro y sectores de transitabilidad por botes en calles
- Patrullajes de la Armada Nacional - Policía zonas afectadas
- Entrega de AHE a familias en el bajo Vichada Cumaribo desde Puerto Inírida como plan de choque en cooperación con CDGRD Guania
- Entrega de AHE en Puerto Carreño
- Recepción de AHE (toldillos impregnados, Botiquines y medicina) MINSALUD
- Recepción de DELTAMETRINA 400 LTS para fumigación
- Adecuación de instalaciones como Centro Logístico Humanitario

- Difusión de material preventivo para temporada de lluvias Jingle en las emisoras del Ejército y Policía
- Atención de casos especiales familias damnificadas en el punto de información al Damnificado
- Consolidación del RUD
- Reunión del CMGRD y CDGRD seguimiento acciones
- Entrega de carpas a autoalbergados y casos especiales
- Consolidación de censos comerciales
- Adecuación del CLH en Puerto Carreño
- Instalación del puesto restablecimiento de contactos familiares a cargo de Cruz Roja

# **“Colombia menos Vulnerable con Comunidades más Resilientes”**

## **Muchas Gracias**

Unidad Nacional para la Gestión del Riesgo de Desastres  
Avenida Calle 26 N° 92 – 32 Edificio Gold 4 – Piso 2

---

 **GOBIERNO DE COLOMBIA**

---