



MUNICIPIO DE CUMARIBO (DEPARTAMENTO DEL VICHADA)

**CONSEJO MUNICIPAL PARA LA GESTIÓN DEL
RIESGO DE DESASTRES CMGRD**



Plan Municipal de Gestión Del Riesgo de Desastres

DICIEMBRE DEL 2012

Consejo Municipal para la Gestión del Riesgo de Desastres



REPUBLICA DE COLOMBIA DEPARTAMENTO
DEL VICHADA MUNICIPIO DE CUMARIBO

ALCALDÍA MUNICIPAL CONCEJO MUNICIPAL
NIT. 842000017-1 NIT. 900262749-6



CORPORACIÓN SOCIAL
DE COLOMBIA

*Trabajando por un tejido social
más humano*
NIT: 822.005.791-5

Alcalde municipal: **ARDULFO ROMERO PARDO**

Secretario General y de Gobierno: **CAMILO ALBERTO HERNANDEZ GALINDO**

Secretario de Planeación e Infraestructura: **CARLOS LEONID BALLESTEROS RINCON**

Secretario de Desarrollo Social: **PEDRO RAMON PARRA MENDOZA**

Director E.S.E. Municipal: **DIEGO CORTES CISNEROS**

Director UMATA: **FREDDY LATORRE MENDOZA**

Personero Municipal: **ROSENDO REY TOVAR**

Presidente Junta de Defensa Civil: **JAVIER CASTAÑO MARTINEZ**

Comandante estación Policía Nacional: **VIDAL VICENTE CASTILLO ERAZO**

Rector institución educativa Sagrado Corazón: **JAIRO EFREN PARDO RINCON**

Presidente ASOJUNCUVI: **LUISA ANTONIA PINZON**



REPUBLICA DE COLOMBIA DEPARTAMENTO
DEL VICHADA MUNICIPIO DE CUMARIBO

ALCALDÍA MUNICIPAL CONCEJO MUNICIPAL
NIT. 842000017-1 NIT. 900262749-6



CORPORACIÓN SOCIAL
DE COLOMBIA

*Trabajando por un tejido social
más humano*
NIT: 822.005.791-5

Plan Municipal de Gestión del Riesgo de Desastres

CONTENIDO

1. COMPONENTE DE CARACTERIZACIÓN GENERAL DE ESCENARIOS DE RIESGO

1.1. IDENTIFICACIÓN Y PRIORIZACIÓN DE ESCENARIOS DE RIESGO

Formulario A. Descripción del municipio y su entorno

Formulario B. Identificación de escenarios de riesgo

Formulario C. Consolidación y priorización de escenarios de riesgo

1.2. CARACTERIZACIÓN GENERAL DEL ESCENARIO DE RIESGO POR VIOLACION DE LOS DERECHOS HUMANOS

Formulario 1. Descripción de situaciones de desastre o emergencia antecedentes

Formulario 2. Descripción del escenario de riesgo por Violación de los Derechos Humanos.

Formulario 3. Análisis a futuro e identificación de medidas de intervención del escenario de riesgo

Formulario 4. Referencias y fuentes de información y normas utilizadas

1.3. CARACTERIZACIÓN GENERAL DEL ESCENARIO DE RIESGO POR INUNDACIONES

Formulario 1. Descripción de situaciones de desastre o emergencia antecedentes

Formulario 2. Descripción del escenario de riesgo por Inundaciones

Formulario 3. Análisis a futuro e identificación de medidas de intervención del escenario de riesgo-

Formulario 4. Referencias y fuentes de información y normas utilizadas

1.4. CARACTERIZACIÓN GENERAL DEL ESCENARIO DE RIESGO POR INCENDIOS

Formulario 1. Descripción de situaciones de desastre o emergencia antecedentes

Formulario 2. Descripción del escenario de riesgo por Incendios.

Formulario 3. Análisis a futuro e identificación de medidas de intervención del escenario de riesgo-

Formulario 4. Referencias y fuentes de información y normas utilizadas



REPUBLICA DE COLOMBIA DEPARTAMENTO
DEL VICHADA MUNICIPIO DE CUMARIBO

ALCALDÍA MUNICIPAL CONCEJO MUNICIPAL
NIT. 842000017-1 NIT. 900262749-6



CORPORACIÓN SOCIAL
DE COLOMBIA

*Trabajando por un tejido social
más humano*
NIT: 822.005.791-5

2. COMPONENTE PROGRAMÁTICO

2.1. OBJETIVOS

2.1.1. Objetivo general

2.1.2. Objetivos específicos

2.2. PROGRAMAS Y ACCIONES

Programa 1. Título del programa

Programa 2. Título del programa

Programa 3. Título del programa

Programa N. Título del programa

2.3. FICHAS DE FORMULACIÓN DE ACCIONES

2.4. RESUMEN DE COSTOS Y CRONOGRAMA

ANEXOS



REPUBLICA DE COLOMBIA DEPARTAMENTO
DEL VICHADA MUNICIPIO DE CUMARIBO

ALCALDÍA MUNICIPAL CONCEJO MUNICIPAL
NIT. 842000017-1 NIT. 900262749-6



CORPORACIÓN SOCIAL
DE COLOMBIA

*Trabajando por un tejido social
más humano*
NIT: 822.005.791-5

1

COMPONENTE DE CARACTERIZACIÓN GENERAL DE ESCENARIOS DE RIESGO





REPUBLICA DE COLOMBIA DEPARTAMENTO
DEL VICHADA MUNICIPIO DE CUMARIBO

ALCALDÍA MUNICIPAL CONCEJO MUNICIPAL
NIT. 842000017-1 NIT. 900262749-6



CORPORACIÓN SOCIAL
DE COLOMBIA


*Trabajando por un tejido social
más humano*
NIT: 822.005.791-5

1.1. Identificación y Priorización de Escenarios de Riesgo

Formulario A. DESCRIPCIÓN DEL MUNICIPIO Y SU ENTORNO

ELEMENTOS PARA EL DIAGNÓSTICO DE CUMARIBO-VICHADA

1. ASPECTOS GENERALES





REPUBLICA DE COLOMBIA DEPARTAMENTO
DEL VICHADA MUNICIPIO DE CUMARIBO

ALCALDÍA MUNICIPAL CONCEJO MUNICIPAL
NIT. 842000017-1 NIT. 900262749-6



CORPORACIÓN SOCIAL
DE COLOMBIA

Trabajando por un tejido social
más humano"
NIT: 822.005.791-5

FECHA DE FUNDACIÓN: 22 de noviembre de 1996, mediante ordenanza N° 0066

INDICATIVO TELEFÓNICO: 8

CLIMA: Cálido y seco

RELIEVE: Las tres cuartas partes del departamento son sabanas y el resto es selva. Hay terrazas y cerros.

HIDROGRAFÍA: Existen tres grupos de ríos que bañan el departamento, el primero de los cuales engloba a los más importantes: el Orinoco, el Meta y el Guaviare; el segundo con los ríos que tributan sus aguas al Orinoco, y el tercero lo conforman el Muro, el Uva y el Mataven. También se encuentran dos lagunas importantes, la del Caimán y la de Sesema.

EXTENSIÓN TOTAL: 74000 KM²

EXTENSIÓN ÁREA URBANA: 507.409 M² KM²

EXTENSIÓN ÁREA RURAL: 73492 KM²

ALTITUD DE LA CABECERA MUNICIPAL : 125 MSNM

TEMPERATURA MEDIA: La temperatura promedio mensual mas baja es de 24.8° C que se da durante el mes de junio y la temperatura promedio mas alta es de 27.4 ° C que se da durante el mes de febrero° C

LOCALIZACIÓN Y LÍMITES:

Se ubica en el oriente de Colombia en el Departamento del Vichada. Limitado por el norte con los municipios de Santa Rosalía, La primavera y puerto Carreño, Vichada, cuyo limite lo determina el río Tomo; por el sur limita con el departamento del Guaviare demarcado por el río del mismo nombre; al Oriente limita con la Republica de Venezuela limite determinado por el río Orinoco, y por el occidente limita con el departamento del Meta.

DISTANCIA DE REFERENCIA: 2 HORAS EN AVION DESDE VILLAVICENCIO

DIVISIÓN POLÍTICO- ADMINISTRATIVA

El área de ocupación urbana corresponde a la cabecera municipal y en la zona rural se ubican las áreas de manejo especial: 37 Resguardos Indígenas y el Parque Nacional Natural "El Tuparro".



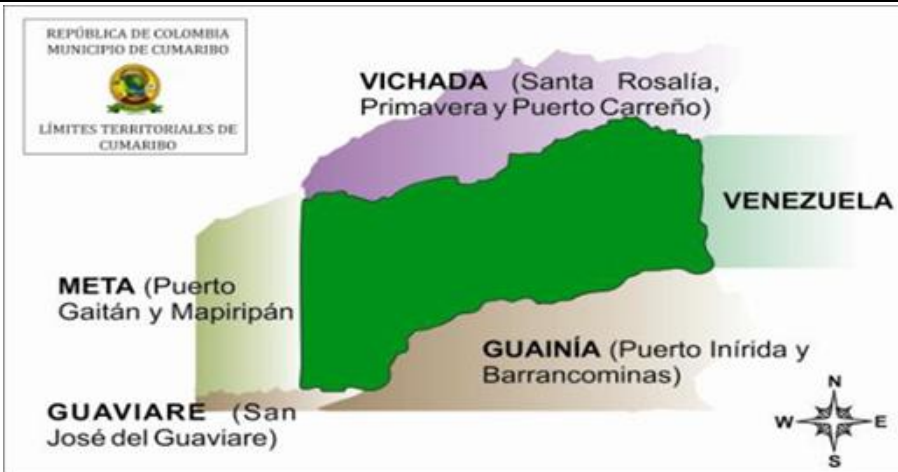
REPÚBLICA DE COLOMBIA DEPARTAMENTO
DEL VICHADA MUNICIPIO DE CUMARIBO

ALCALDÍA MUNICIPAL CONCEJO MUNICIPAL
NIT. 842000017-1 NIT. 900262749-6



CORPORACIÓN SOCIAL
DE COLOMBIA

Trabajando por un tejido social
más humano"
NIT: 822.005.791-5



	CLASE DE SUELO	ÁREA (ha)	PORCENTAJE
1	Área urbana- Cabecera municipal	88,4	0,001
2	Área rural municipal	6.519.211,6	99,999
2.1	Resguardos indígenas	3.171.452,5	48,647
2.2	Parque Nacional Natural El Tuparro	548.000,0	8,406
2.3	Rural	2.799.759,1	42,946
TOTAL ÁREA MUNICIPAL		6.519.300,0	100,00

Tabla 1. Distribución geográfica urbana y rural –
Fuente: PBOT 2008

Política y administrativamente está dividido en 20 Inspecciones, de las cuales sólo funcionan dos (2): El Viento y Santa Rita; las restantes requieren el nombramiento de las Inspecciones de Policía para su funcionamiento: Guanape, Tres Matas, El Tuparro, Palmarito, Chaparral, Puerto Nariño, Güerima, Puerto Príncipe, Chupave, Siare, Amanavén, Guaco, Sejal, San José de Ocné, La Catorce, La Rompida, Manajuaire y Matavén; se ubican 55 Veredas y 37 Resguardos indígenas.

CLASIFICACIÓN DEL SUELO

El Plan Básico de Ordenamiento Territorial clasifica el suelo para el municipio, en Suelo Urbano, Suelo de Expansión Urbana y Suelo Rural, al interior de estas clases se establece la categoría de suelo de Protección. Mapa FG2.

SUELO URBANO. El perímetro urbano se delimitó teniendo en cuenta las áreas del territorio municipal destinadas a usos urbanos, que cuentan con redes primarias de energía, acueducto y alcantarillado, posibilitándose su urbanización y edificación.

DELIMITACIÓN DEL PERÍMETRO URBANO. El perímetro urbano se encuentra definido espacialmente con sus respectivas coordenadas geográficas en el Mapa FG3 correspondiente al



REPUBLICA DE COLOMBIA DEPARTAMENTO
DEL VICHADA MUNICIPIO DE CUMARIBO

ALCALDÍA MUNICIPAL CONCEJO MUNICIPAL
NIT. 842000017-1 NIT. 900262749-6



CORPORACIÓN SOCIAL
DE COLOMBIA

*Trabajando por un tejido social
más humano"*
NIT: 822.005.791-5

perímetro urbano y áreas de expansión, así:





REPUBLICA DE COLOMBIA DEPARTAMENTO
DEL VICHADA MUNICIPIO DE CUMARIBO

ALCALDÍA MUNICIPAL CONCEJO MUNICIPAL
NIT. 842000017-1 NIT. 900262749-6



CORPORACIÓN SOCIAL
DE COLOMBIA

Trabajando por un tejido social
más humano"
NIT: 822.005.791-5

Formulario B. IDENTIFICACIÓN DE ESCENARIOS DE RIESGO

B.1. IDENTIFICACIÓN DE ESCENARIOS DE RIESGO SEGÚN EL CRITERIO DE FENÓMENOS AMENAZANTES

ESCENARIOS DE RIESGO ASOCIADOS CON FENÓMENOS DE ORIGEN HIDROMETEOROLÓGICO

a).INUNDACIONES

Hay permanente Amenaza por inundación en el área urbana y principalmente en el área rural del municipio en las áreas de ribera de los ríos que lo atraviesan.

b)TORMENTAS ELÉCTRICAS

Todo el territorio municipal tanto en su área urbana y alrededores está sometido a este tipo de amenaza.

c) EROSIÓN Y SOCAVACIÓN

Se da a lo largo de las márgenes donde los ríos cambian de curso, especialmente el rio Vichada. Afectando los resguardos cercanos.

Actualmente todos los puertos fluviales presentan este tipo de erosión..

ESCENARIOS DE RIESGO ASOCIADOS CON FENÓMENOS DE ORIGEN TECNOLÓGICO

a).ESTACIONES DE GASOLINA Y TANQUES DE ALMACENAMIENTO

Este tipo de amenaza puede ocurrir debido al manejo inadecuado de los combustibles. Las zonas donde podrían ocurrir este tipo de amenaza, sería en algunos centros poblados

b) DERRAME DE HIDROCARBUROS

Los riesgos que genera esta amenaza pueden ocurrir al transportar o manipular combustible utilizado para el



funcionamiento de maquinaria y equipos en estas zonas no interconectadas.

c) SUSTANCIAS QUÍMICAS TOXICAS

Puede darse la presencia de sustancias químicas tóxicas en el suelo, aire y/o agua, en desarrollo de los programas de erradicación de cultivos ilícitos mediante la aspersión de sustancias químicas. y la contaminación de caños y ríos por aguas residuales del proceso de obtención de alcaloides.

B.2. IDENTIFICACIÓN DE ESCENARIOS DE RIESGO SEGÚN EL CRITERIO DE ACTIVIDADES ECONÓMICAS Y SOCIALES

RIESGO ASOCIADO A ZONAS DE PROTECCIÓN POR AMENAZA INDUCIDA

a). APROXIMACIÓN DEL AEROPUERTO.

Riesgo presente en el casco urbano, específicamente en sus alrededores

RIESGO ASOCIADO CON FESTIVIDADES MUNICIPALES

RIESGO POR:

- a) Intoxicación con licor adulterado
- b) Aglomeración masiva de personas
- c) Uso de artículos pirotécnicos

B.3. Identificación de Escenarios de Riesgo según el Criterio de Tipo de Elementos Expuestos

RIESGO EN INFRAESTRUCTURA SOCIAL

EDIFICACIONES:

- a) Hospital y/o centros de salud
- b) Establecimientos educativos

RIESGO EN INFRAESTRUCTURA DE SERVICIOS PÚBLICOS

INFRAESTRUCTURA:

- a) Acueducto
- b) Relleno de disposición de residuos sólidos

B.4. IDENTIFICACIÓN DE ESCENARIOS DE RIESGO SEGÚN OTROS CRITERIOS



REPUBLICA DE COLOMBIA DEPARTAMENTO
DEL VICHADA MUNICIPIO DE CUMARIBO

ALCALDÍA MUNICIPAL CONCEJO MUNICIPAL
NIT. 842000017-1 NIT. 900262749-6



CORPORACIÓN SOCIAL
DE COLOMBIA

Trabajando por un tejido social
más humano"
NIT: 822.005.791-5

**ESCENARIOS DE RIESGO ASOCIADOS
CON FENÓMENOS DE ORIGEN
HUMANO INTENCIONAL**

a).VIOLACION DE DERECHOS HUMANOS Y D.I.H.

Se presenta en los centros poblados y en la zona rural por la presencia y accionar de los grupos armados ilegales que afectan el ejercicio y el disfrute de los derechos humanos individuales y colectivos, debido a la ampliación territorial del escenario de riesgo a territorios del municipio no identificados anteriormente y se manifiesta por la presencia de nuevos grupos postdesmovilización de las AUC ("Héroes del Vichada" y "Bloque Meta, las estigmatizaciones y señalamientos de los grupos armados ilegales, por su supuesta colaboración con la fuerza pública, riesgo de reclutamiento forzado, desaparición forzada, las exigencias económicas de los grupos armados ilegales por la probabilidad de ataques o actos en contra de quienes operan los proyectos de exploración petrolera, proyectos agroindustriales, actividades comerciales y económicas en el territorio y los conflictos por los derechos de propiedad de la tierra, en los que los grupos armados ilegales pretenden incidir.

**ESCENARIOS DE RIESGO POR
FENÓMENOS DE AMENAZA
ANTRÓPICA SOCIAL**

a).RIESGO DE INCENDIOS

Todo el territorio está expuesto a este tipo de amenaza, se registran dos tipos de incendios:

POR CAUSAS NATURALES

Se presenta por las quemaduras naturales de sabanas, las cuales son favorecidas por las condiciones climáticas, especialmente las altas temperaturas en la época seca.

POR CAUSAS ANTRÓPICAS

Este tipo de incendio es favorecido por la práctica cultural para la preparación de las tierras para la actividad agrícola que incluye la tala y quema de bosque, prácticas que se han hecho comunes al interior de las comunidades indígenas y de colonos, quienes las practican, (en algunos casos indiscriminadamente), en la época seca, cuando las condiciones favorecen la



REPUBLICA DE COLOMBIA DEPARTAMENTO
DEL VICHADA MUNICIPIO DE CUMARIBO

ALCALDÍA MUNICIPAL CONCEJO MUNICIPAL
NIT. 842000017-1 NIT. 900262749-6



CORPORACIÓN SOCIAL
DE COLOMBIA

Trabajando por un tejido social
más humano"
NIT: 822.005.791-5

	propagación de la quema para preparar la tierra y sembrar posteriormente en época de invierno.
ESENAARIOS DE RIESGO ASOCIADOS A FENOMENOS DE INSALUBRIDAD	a).LOCALIZACIÓN DEL MATADERO DENTRO DEL ÁREA URBANA -Zona sur del área urbana
	b).LA COBERTURA DE ALCANTARILLADO Y EL USO DE POZOS SÉPTICOS Y LA CONTAMINACIÓN QUE LE CAUSAN A LOS ACUÍFEROS SUBTERRÁNEOS -65 % del Área urbana y alrededores.
	c).INADECUADA DISPOSICIÓN DE RESIDUOS SÓLIDOS. - Botadero de basuras
	d) CEMENTERIO UBICADO MUY CERCA DE LA CABECERA MUNICIPAL -Inexistencia de anfiteatro
	e).BAJA CALIDAD DEL AGUA PARA EL CONSUMO HUMANO - Área urbana y alrededores.



Formulario C. CONSOLIDACIÓN Y PRIORIZACIÓN DE ESCENARIOS DE RIESGO

ESCENARIO DE RIESGO POR VIOLACIONES DE DERECHOS HUMANOS Y DIH

Los escenarios de riesgo para la población civil, lo pueden constituir las siguientes conductas o acciones:

1- Los combates con interposición de la población civil, entre el Frente 16 de las Farc, compañía "Oliverio Rincón" y las estructuras armadas del Bloque Meta y/o Héroes del Vichada, debido a la expansión territorial de las Farc desde la zona sur occidental del municipio en sentido oriente y norte, sobre territorios con presencia de las estructuras armadas ilegales del Bloque Meta y/o Héroes del Vichada, como son El Tuparro, Palmarito, Chaparral, Santa Rita y Puerto Nariño.

2- Los hostigamientos, ataques, incursiones armadas, atentados contra instalaciones militares y de policía, atentados contra la infraestructura vial, energética y de comunicaciones, la utilización indiscriminada de artefactos explosivos en centros poblados y en el casco urbano. En especial riesgo están las instituciones educativas cuyas construcciones se encuentran próximas a las bases o instalaciones militares o de policía como las localizadas en El Placer, Palmarito, Puerto Príncipe y Werima, entre otras; igualmente los riesgos que se derivan de las exigencias económicas de los grupos armados ilegales por la probabilidad de ataques o actos en contra de quienes operan los proyectos de exploración petrolera, proyectos agroindustriales, actividades comerciales y económicas en el territorio.

3- El reclutamiento y utilización de niños, niñas, adolescentes y jóvenes debido a las intenciones de los actores armados ilegales de fortalecer sus estructuras y mantener su presencia y expansión en las zonas rurales y centros poblados; adicionalmente.

4- La situación de indefensión y vulnerabilidad los pueblos indígenas del municipio de Cumaribo, ante el inminente ingreso de las Farc a sus territorios con el propósito de promover la resiembra de cultivos ilícitos y la presunta explotación de minerales.

5- El incremento en la siembra e instalación de minas antipersonal y artefactos explosivos como método para contener el avance de la fuerza pública a territorio selvático. Puerto Príncipe, Werima, Chupave y los resguardos de Saracure y Rio Cadá, Caño Cavasi, Chocón, Guaco alto y Bajo, Concordia, Chocón, Cali – Barranquilla, Flores Sombrero, Siare, podrían verse perturbados por la presencia y la actividad militar de las Farc.

6- La presencia de nuevos grupos postdesmovilización de las AUC ("Héroes del Vichada" y "Bloque Meta") podrían convertir los territorios y caseríos adyacentes a Murujuy, El Viento, Guanape, Sunape, El Progreso, Tres Matas, El Tuparro, Palmarito, Chaparral, Santa Rita y



Puerto Nariño, en zonas de disputa por el dominio de las rutas del narcotráfico y las zonas de cultivos de coca. Este escenario podría verse agravado por la presencia de las Farc. Los enfrentamientos o confrontación entre el Bloque Meta y Héroes del Vichada en las inspecciones y veredas de El Viento, Tres Matas, El Tuparro, Palmarito, Chaparral y Santa Rita,

7-) Los conflictos por los derechos de propiedad de la tierra, en los que los grupos armados ilegales pretenden incidir mediante amenazas, homicidios selectivos, desapariciones forzadas, desplazamientos forzados, y el despojo de tierras a campesinos y colonos por parte de estos grupos armados ilegales post desmovilización de las AUC, originado entre otros, por la falta de claridad sobre los derechos de propiedad de la tierra.

8- ii) La estigmatización y señalamientos contra campesinos, colonos e indígenas, por parte de grupos armados ilegales por supuesta colaboración con las autoridades de fuerza pública o con los grupos rivales.

9- La violencia sexual, la explotación sexual con fines comerciales de niñas y mujeres por parte de los grupos armados ilegales y las relaciones afectivas de miembros de la fuerza pública con adolescentes, jóvenes y mujeres que en un contexto de confrontación pueden generar retaliaciones contra ellas por parte de los grupos armados ilegales, quienes las considerarían como colaboradoras de la fuerza pública.

10- Los defensores de derechos humanos deben realizar su labor en total indefensión, siendo el ejercicio de su dignidad (en el caso de los comunitarios) y el ejercicio de las funciones (en el caso del personero), actividades de alto riesgo

Integrantes del CMGRD responsables de elaborar la respectiva caracterización. Sub comité de prevención del riesgo de desastres

ESCENARIO DE RIESGO POR INUNDACIONES

Amenazas por inundación en el área urbana.

Tiene ocurrencia en las Manzanas del noroccidente del área urbana del municipio.

2. Amenazas por Inundación en el área rural.

Las zonas caracterizadas como de frecuente inundación se ubican sobre las riberas de los principales ríos del municipio: Vichada, Uva, Tomo, Guaviare y Orinoco.

Integrantes del CMGRD responsables de elaborar la respectiva caracterización. Sub comité de prevención de riesgo de desastres

3. ESCENARIO DE RIESGO TORMENTAS ELECTRICAS



	<p>Todo el territorio municipal está sometido a este tipo de amenaza, que se presenta regularmente durante los meses de marzo, abril y septiembre.</p>
	<p>Integrantes del CMGRD responsables de elaborar la respectiva caracterización. Sub comité de prevención de riesgo de desastres</p>
4	ESCENARIO DE RIESGO POR INCENDIO
	<p>a).RIESGO DE INCENDIOS</p> <p>Todo el territorio está expuesto a este tipo de amenaza, se registran dos tipos de incendios:</p> <p>POR CAUSAS NATURALES</p> <p>Se presenta por las quemas naturales de sabanas, las cuales son favorecidas por las condiciones climáticas, especialmente las altas temperaturas en la época seca.</p> <p>POR CAUSAS ANTRÓPICAS</p> <p>Este tipo de incendio es favorecido por la práctica cultural para la preparación de las tierras para las actividad agrícola que incluye la tala y quema de bosque, prácticas que se han hecho comunes al interior de las comunidades indígenas y de colonos, quienes las practican, (en algunos casos indiscriminadamente), en la época seca, cuando las condiciones favorecen la propagación de la quema para preparar la tierra y sembrar posteriormente en época de invierno.</p>
5	ESCENARIO DE RIESGO POR BAJA CALIDAD DEL AGUA PARA CONSUMO HUMANO
	<p>El agua distribuida es no potable, lo cual reviste grandes riesgos a la salud pública del Municipio</p>
6	ESCENARIO DE RIESGO POR LA COBERTURA DE ALCANTARILLADO Y EL USO DE POZOS SÉPTICOS Y LA CONTAMINACIÓN QUE LE CAUSAN A LOS ACUÍFEROS SUBTERRÁNEOS
	<p>El municipio cuenta con Sistema de Alcantarillado Sanitario Convencional y un Alcantarillado Alternativo sin Arrastre de Sólidos (ASAS). En el casco urbano existen 600 usuarios potenciales, de los cuales 470 están conectados al sistema de alcantarillado sanitario, lo que equivale a una cobertura del 78,3%. El 19,3% de los usuarios disponen sus aguas servidas en pozos de absorción de forma individual. El restante 2,4% de la población no utiliza ni los pozos ni el alcantarillado bien sea porque no está conectados a estos o porque no tiene servicio de alcantarillado sanitario. Teniendo en cuenta que existe una infraestructura aceptable de saneamiento; esta problemática radica en comportamientos de tipo cultural, debido a que las comunidades indígenas no aceptan el manejo de las letrinas y no hay un</p>



	<p>adecuado manejo de los sistemas de abastecimiento de agua –la cual se toma de manera directa de la fuente y sus necesidades fisiológicas en las riberas de los ríos-, de ahí que una de las principales causas de consulta médica sea la enfermedad diarreica aguda (EDA).</p>
7	ESCENARIO DE RIESGO POR ESTACIONES DE GASOLINA Y TANQUES DE ALMACENAMIENTO
	<p>Se pueden presentar durante la operación de las Estaciones de Servicio, debido al manejo inadecuado de los combustibles. Las zonas donde podrían presentarse este tipo de eventos amenazantes son: Centros Poblados como Chaparral, Palmarito, Capricho, el Tuparro, La Catorce, Tres Matas, El Viento y Puerto Príncipe.</p>
8	ESCENARIO DE RIESGO POR SUSTANCIAS QUÍMICAS TOXICAS
	<p>Puede darse la presencia de sustancias químicas tóxicas en el suelo, aire y/o agua, que pueden ocurrir dentro de la eventualidad en la ejecución e implementación de los programas de erradicación de cultivos ilícitos mediante la aspersión de sustancias químicas.</p> <p>En las Selvas de la Altillanura disectada del triángulo Chupave, Puerto Príncipe, Güérima</p> <p>Área transicional de sabanas y bosques de galería se incrementa la deforestación y la contaminación de caños y ríos por aguas residuales del proceso de obtención de alcaloides.</p>
9	ESCENARIO DE RIESGO POR INADECUADA DISPOSICIÓN DE RESIDUOS SÓLIDOS
	<p>Se ha operado de forma inadecuada el vertimiento y compactación de los residuos sólidos, lo que representa una reducción considerable en la vida útil de diseño, requiriendo la toma de medidas técnicas para garantizar el peso específico de los residuos dispuestos, ya que actualmente el relleno sanitario cuenta con capacidad excedente útil aproximada del 25%.</p> <p>La disposición de las basuras generadas en el Batallón Efraín Rojas, contribuye un poco a los desordenes presentados y disminuye el tiempo de utilidad del relleno.</p> <p>El depósito de residuos hospitalarios (<i>residuos no peligrosos, residuos infecciosos o de riesgo biológico y residuos químicos</i>) por parte de las IPS, se realiza sin ninguna clase de tratamiento preliminar, ni clasificación de los mismos.</p> <p>El acceso al relleno sanitario, de las comunidades indígenas cercanas -<i>La Estancia, Maniare, Cumariana</i>- en busca de artículos y deshechos, lo que genera un riesgo en la afectación en la salud.</p>
10	ESCENARIO DE RIESGO POR FESTIVIDADES MUNICIPALES



A) INTOXICACIÓN CON LICOR ADULTERADO

EN ZONA RURAL: Toda la zona rural, corregimientos y veredas, debido a la celebración de festividades y en algunos casos a la fabricación de licores artesanales.

EN ZONA URBANA: Toda la zona urbana del municipio, en razón a la celebración de varios eventos donde se consume licor, de igual manera existe consumo de licores de fabricación artesanal.

b) AGLOMERACIÓN MASIVA DE PERSONAS

EN ZONA RURAL: festivales y verbenas populares

EN ZONA URBANA:

En el municipio se celebra anualmente el "Festival del Cumare".

El estadio municipal, el coliseo municipal Los Fundadores, Parque bosque municipal por encuentros deportivos, eventos culturales, religiosos, recreativos, entre otros y parque principal por eventos cívicos, culturales, sociales y por ser un sitio de encuentro de propios y extraños.

c) USO DE ARTÍCULOS PIROTÉCNICOS

En Zona rural: Toda la zona rural que utiliza juegos pirotécnicos en la celebración de sus fiestas patronales, fabrica artesanal de pólvora/llanito-cañas arriba

En zona urbana: Toda la zona urbana en la celebración de sus eventos (supervisados), incluso en eventos familiares y celebraciones varias sin supervisión.

d) Alteración psicológica: debido al abuso en el consumo de licores y en muchos casos de sustancias psicoactivas, se presentan riñas, heridas y muerte, accidentes de tránsito, tanto en la parte rural como urbana.

e/ Escenarios- mala adecuación estructural, instalaciones y conexiones eléctricas no apropiadas.

11 ESCENARIO DE RIESGO POR APROXIMACIÓN DEL AEROPUERTO

Según las disposiciones de la AEROCIVIL, en las zonas de infraestructura para el transporte aéreo de Cumaribo se debe dejar por lo menos una franja de aislamiento paralelo al eje longitudinal de 500 metros y conos de aproximación de 1.500 metros de longitud y 500 de arco base, a partir de las cabeceras y franjas de seguridad del aeropuerto, zonas en las cuales se debe prohibir la construcción de infraestructuras urbanas o asentamientos humanos

12 LOCALIZACIÓN DEL MATADERO DENTRO DEL ÁREA URBANA



REPUBLICA DE COLOMBIA DEPARTAMENTO
DEL VICHADA MUNICIPIO DE CUMARIBO

ALCALDÍA MUNICIPAL CONCEJO MUNICIPAL
NIT. 842000017-1 NIT. 900262749-6



CORPORACIÓN SOCIAL
DE COLOMBIA

*Trabajando por un tejido social
más humano*
NIT: 822.005.791-5

	Existe un conflicto por el uso del suelo, puesto que se encuentra dentro del casco urbano municipal, presentándose incompatibilidad del uso residencial y comercial con el industrial. Con ocasión a las medidas del INVIMA, se ha generado un problema relacionado con la crianza de animales y el sacrificio de los mismos dentro del perímetro urbano
15	CEMENTERIO UBICADO MUY CERCA DE LA CABECERA MUNICIPAL





REPUBLICA DE COLOMBIA DEPARTAMENTO
DEL VICHADA MUNICIPIO DE CUMARIBO

ALCALDÍA MUNICIPAL CONCEJO MUNICIPAL
NIT. 84200017-1 NIT. 900262749-6

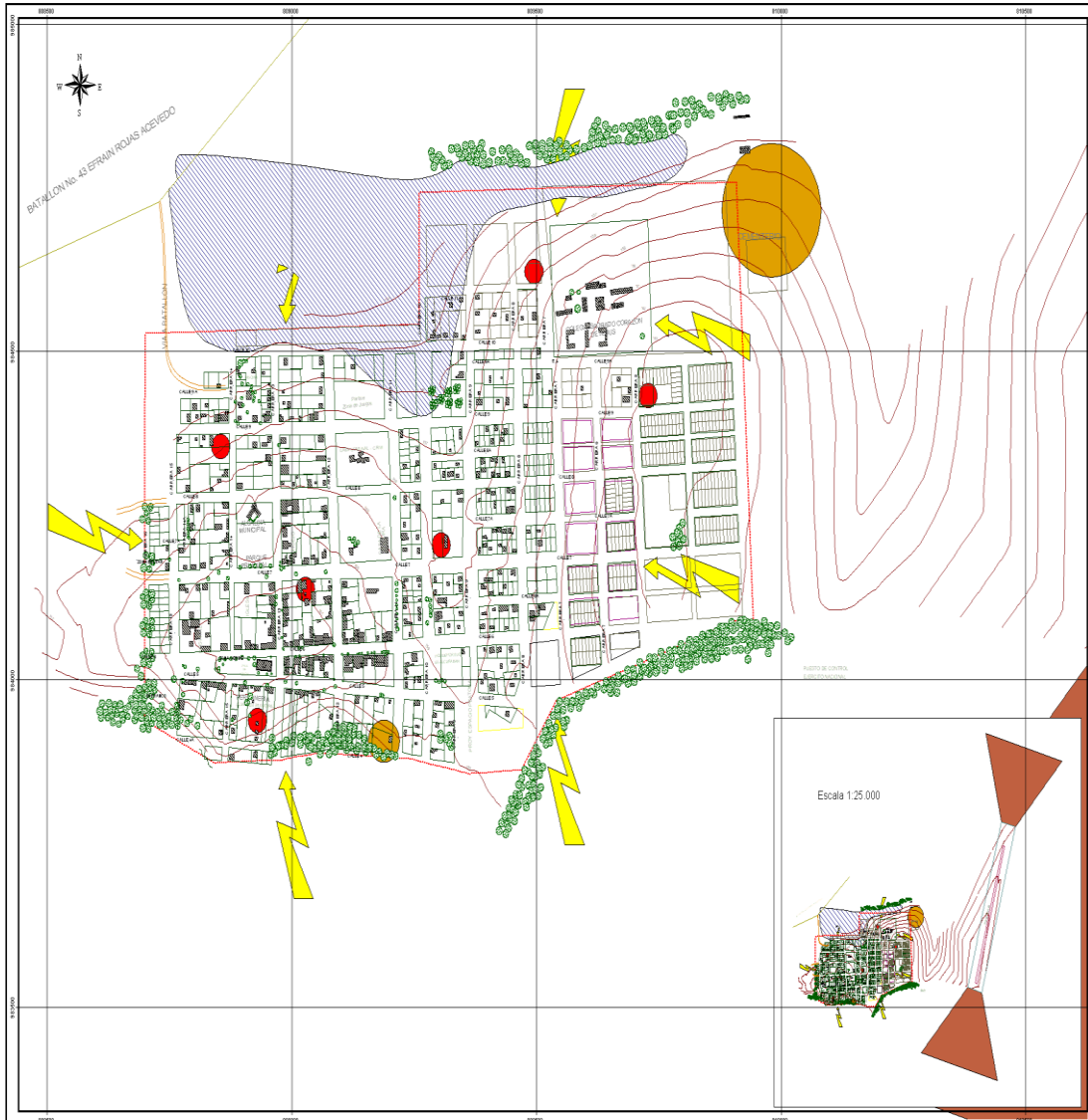


CORPORACIÓN SOCIAL
DE COLOMBIA

Trabajando por un tejido social
más humano"
NIT: 822.005.791-5

CARACTERIZACIÓN GENERAL DE LOS ESCENARIOS DE RIESGO

PLAN BASICO DE ORDENAMIENTO TERRITORIAL MUNICIPIO DE CUMARIBO- COMPONENTE URBANO



DEPARTAMENTO DEL VICHADA
MUNICIPIO DE CUMARIBO



Corporación Autónoma Regional
De La Orinoquia



CONTIENE:
Mapa FU2
ZONIFICACION PRELIMINAR DE AMENAZAS

CONVENCIONES GENERALES

- PERIMETRO URBANO
- CURVA DE NIVEL
- PISTA DE ARRIBOLE
- VEGETACION
- LIMITE DE ANAGUAS
- CONSTRUCCIONES

CONVENCIONES TEMATICAS

- RIESGOS Y AMENAZAS
- CONO DE APROXIMACION
 - EXPLOSION
 - INSEGURIDAD
 - INUNDACION
 - TORMENTA ELECTRICA

Vs Bº SECRETARIA DE
PLANEACION MUNICIPAL

ESCALA: 1:4000
0 50 100 150 200 250 Meters

FUENTE PLANO BASE:
FUNDACION SEMPER VITA Cumaribó 2005
Corporación CORPORINOQUIA 2005

FECHA: Enero 2007
DIBUJO: Ing. Rafael Vargas



REPUBLICA DE COLOMBIA DEPARTAMENTO
DEL VICHADA MUNICIPIO DE CUMARIBO

ALCALDÍA MUNICIPAL CONCEJO MUNICIPAL
NIT. 842000017-1 NIT. 900262749-6



CORPORACIÓN SOCIAL
DE COLOMBIA

*Trabajando por un tejido social
más humano*
NIT: 822.005.791-5

1.2. CARACTERIZACIÓN GENERAL DEL ESCENARIO DE RIESGO POR VIOLACIONES DE DERECHOS HUMANOS Y DIH

**Formulario 1. DESCRIPCIÓN DE SITUACIONES DE DESASTRE O EMERGENCIA
ANTECEDENTES**



REPUBLICA DE COLOMBIA DEPARTAMENTO
DEL VICHADA MUNICIPIO DE CUMARIBO

ALCALDÍA MUNICIPAL CONCEJO MUNICIPAL
NIT. 84200017-1 NIT. 900262749-6



CORPORACIÓN SOCIAL
DE COLOMBIA

Trabajando por un tejido social
más humano"
NIT: 822.005.791-5



GUERRILLEROS FRENTE 16 DE LAS FARC: EN LA DECISIÓN ESTÁ SU LIBERTAD.
NO SE ARRIESGUE MÁS. EMPIECE YA SU NUEVA VIDA.
DESMOVLÍCESE.
LÍNEA GRATIS 146 - 147 LÍNEA DIRECTA 314 4110396

SITUACIÓN No. 1

Las situaciones de riesgo y amenaza derivadas del conflicto armado persisten y se agravan en los centros poblados y en la zona rural de esta municipalidad: persisten, por la presencia y accionar de los grupos armados ilegales que afectan el ejercicio y el disfrute de los derechos humanos individuales y colectivos; y se agravan, debido a la ampliación territorial del escenario de riesgo a territorios del municipio no identificados anteriormente.



1.1. FECHA:

Mayo 17 de 2012
17 de junio de 2012
30 de junio de 2012
Julio de 20120
Agosto de 2012

1.2. FENÓMENOS ASOCIADO CON LA SITUACIÓN:

1.2.1. En esa confrontación han dejado cientos de víctimas, especialmente población en situación de desplazamiento, de acuerdo con las cifras que a continuación se muestran:

Expulsión: 10.121 personas

Recepción : 1.027 personas

1.2.2. El SAT de la Defensoría del Pueblo, ha sido informado de la existencia de amenazas contra campesinos que reivindican su derecho a permanecer en el territorio. En Mayo 17 de 2012, en la vereda Camareta fue amenazado un líder, quien debió desplazarse al casco urbano de Cumaribo como medida de protección.

1.2.3 Hostigamientos por parte de las Farc contra la base militar ubicada en Puerto Príncipe y combates con la fuerza pública en zona rural de la inspección de Werima. Y Chupave.

1.2.4. En Agosto de 2012 una familia de líderes campesinos recibieron amenazas por el desarrollo de su actividad comunitaria, lo cual produjo su desplazamiento forzado y la decisión de no regresar a su sitio de origen por lo que permanecen en la cabecera municipal de Cumaribo.

1.2.5. A partir del mes de mayo de 2012, se reportó presencia de las Farc en los caseríos de Chaparral, Palmarito y Santa Rita, El día 17 de junio, realizaron una incursión armada en el centro poblado de Chaparral y abatieron a cuatro hombres y una mujer, pertenecientes presuntamente al "Bloque Meta"; otras cuatro personas resultaron heridas. Una de estas personas y su familia, solicitaron protección debido a amenazas. De igual manera, y como producto del miedo y la confusión derivados de éste ataque, ocho familias de la comunidad se desplazaron hacia la zona urbana de Cumaribo.

1.2.6.El día 30 de junio de 2012, hombres armados en la localidad de Palmarito, citaron a reunión a la población y manifestaron que pertenecían a las Farc y procedieron a realizar amenazas dejando la probabilidad de efectuar incursiones armadas en las inspecciones de Palmarito y El Tuparro.

1.2.7. Durante los meses de junio y julio, desde la inspección de Santa Rita, hombres armados de las Farc, hicieron presencia en la vía que desde el centro poblado conduce hacia los caseríos de Palmarito y



Chaparral e instalaron falsos retenes. De igual forma, se tuvo conocimiento de asedio de integrantes de la guerrilla a Instituciones educativas del sector:

1.2.8. Las Farc han realizado visitas a las fincas de los campesinos de Palmarito y Chaparral en donde les anunciaron que van a cobrar “vacunas” sobre sus posesiones y el ganado (por cada cabeza de ganado deben pagar 10 mil pesos). Así mismo han convocado a los líderes comunales de las veredas, pertenecientes a estas dos inspecciones, para que brinden información sobre las familias que viven en el sector. La información que está recolectando la guerrilla es con miras a obtener recursos para su manutención pero también para realizar un empadronamiento para ejercer el control social de la población.

1.2.9. En la vereda Berrocal A-Jota de la inspección de Amanaven se estarían presentando procesos de explotación minera de las denominadas “Arenas Negras”(presuntamente Coltan) favorecidos por la expedición de permisos por parte de las autoridades. En proximidad a la vereda Guacamayas fueron encontradas dos volquetas que transportaban “Arenas Negras” procedentes de la zona de Amanaven. Al parecer, esta actividad se estaría realizando bajo el control de las Farc que busca nuevas fuentes de financiación debido a la reducción de los cultivos de uso ilícito en la zona.

1.3. FACTORES DE QUE FAVORECIERON LA OCURRENCIA DEL FENÓMENO:

1.3.1. Las condiciones de vulnerabilidad económica y social de la población exponen a los niños, niñas, adolescentes y jóvenes al reclutamiento.

1.3.2. La precaria infraestructura vial que impide la eficaz articulación del municipio con la economía Departamental y Nacional.

1.3.3. El abandono histórico de estos territorios por parte de la institucionalidad, propicia entre otros, la escasez de ofertas laborales para campesinos y colonos,

1.3.4. La deficiente estructura de la educación contribuye a las situaciones sociales de violencia y rebusque, que pueden terminar en la vinculación de los jóvenes a los grupos armados ilegales.

1.3.5. Los territorios indígenas son utilizados ya sea como lugares de tránsito, como sitios de retaguardia y recomposición de las estructuras armadas o como lugares para la resiembra de cultivos de uso ilícito, o como del impulso de procesos de explotación minera ilegal.

1.3.6. Escasa presencia Institucional, tanto de autoridades civiles como de la fuerza pública, de la cual



REPUBLICA DE COLOMBIA DEPARTAMENTO
DEL VICHADA MUNICIPIO DE CUMARIBO

ALCALDÍA MUNICIPAL CONCEJO MUNICIPAL
NIT. 842000017-1 NIT. 900262749-6



CORPORACIÓN SOCIAL
DE COLOMBIA

Trabajando por un tejido social
más humano
NIT: 822.005.791-5

se ha presentado una disminución de sus unidades.

1.3.7. La gran extensión del Municipio.

1.3.8. La falta de medios de comunicación.

1.4. ACTORES INVOLUCRADOS EN LAS CAUSAS DEL FENÓMENO:

1.4.1. Nuevos grupos postdesmovilización de las AUC, como los denominados “Héroes del Vichada” y “Bloque Meta”.

1.4.2. Frentes 16 y esporádicamente el frente 44 de las Farc.

1.4.3. Ejército y Policía Nacional

1.5. DAÑOS Y PÉRDIDAS PRESENTADAS:

1.5.1. EN LAS PERSONAS:

1.5.1.1. En Mayo 17 de 2012, en la vereda Camareta fue amenazado un líder

1.5.1.2. El día 17 de junio abatieron a cinco personas pertenecientes presuntamente al “Bloque Meta”, cuatro personas resultaron heridas. Cinco personas solicitaron protección por amenazas, ocho familias de la comunidad se desplazaron hacia la zona urbana de Cumaribo.

1.5.1.3. Para lograr el sometimiento y la obediencia de la población, estos grupos armados ilegales incurren en actos que van desde la amenaza sutil y silenciosa, hasta la desaparición forzada con fines de homicidio en persona protegida, pasando por el suplicio, la tortura y descuartizamiento ejemplarizante, como método para intimidar y generar terror. Esto último, se infiere de la desaparición y homicidio del señor José Daniel Moreno, cuyo cuerpo fue encontrado por la comunidad, desmembrado y con aparentes signos de tortura, en hechos ocurridos entre el 27 de Julio y el 03 de Agosto de 2012.

En Agosto de 2012 una familia de líderes campesinos quienes recibieron amenazas por el desarrollo de su actividad comunitaria, lo cual produjo su desplazamiento forzado.

1.5.1.5. En Agosto de 2012 una mujer y su núcleo familiar fueron desplazados por las Farc, por su actividad gremial.

1.5.2. EN BIENES DE PRODUCCIÓN:

Los grupos armados ilegales usufructúan el territorio beneficiándose de



la exacción de rentas sobre las economías lícitas e ilícitas. Las extorsiones son cotidianas: Los colonos propietarios de ganado y predios, deben pagar tributos ilegales por hectárea y por cabeza de ganado, así como los comerciantes deben pagar una cuota o mal llamados "peajes" por el tránsito de sus mercancías y víveres. Se presume, que adicionalmente a la obtención de las rentas descritas, la presencia de los grupos armados provenientes de las extintas AUC estaría ligada con supuestas ofertas de seguridad a supuestos inversionistas que hacen presencia en la zona y al cobro por su intervención con respecto a conflictos originados por la tenencia y posesión de la tierra.

1.6. FACTORES QUE FAVORECIERON LA OCURRENCIA DE LOS DAÑOS:

1.6.1. La incapacidad del Estado para afrontar los crímenes que se han cometido en contra de la población civil.

1.6.2. El aislamiento geográfico, la presencia de los grupos armados ilegales en la zona, la falta de recursos y medios de transporte, se constituyen en argumentos-obstáculos que esgrimen las autoridades para atender con la debida diligencia casos de violación de derechos humanos, lo que trae como conclusión una limitada respuesta Estatal.

1.6.3. Las causas y las consecuencias de los crímenes cometidos aún siguen siendo ocultos y por lo tanto, se convierten en un factor determinante para que se repita por parte de los grupos armados ilegales como arma de guerra, de intimidación y para generar terror, lo que conduce inexorablemente a concluir, que el nivel de riesgo de la población civil con respecto a su ocurrencia es alto.

1.6.4. Estos grupos ilegales aprovechan las precarias condiciones económicas e inducen a las jovencitas a prestar servicios sexuales por dinero. Esta agresión sirve adicionalmente, como un método para humillar, aterrorizar o hacerle inteligencia al "enemigo", pues muchas de las víctimas han sido familiares o amigas de integrantes del bando contrario.

1.6.5. El Personero Municipal no cuenta con personal de apoyo, ni medio de transporte, ni infraestructura física, en un territorio en donde se concentran todas las problemáticas relacionadas con el ejercicio y el disfrute de los derechos humanos

1.7. CRISIS SOCIAL OCURRIDA:

La incapacidad del Estado para afrontar estos crímenes, es notoria y evidente, y en un caso que se detalla de manera concreta, resume el estado actual del drama social que debe afrontar la comunidad cuando se presenta hechos de violación a sus derechos fundamentales; es el caso del señor **Moreno** citado en el presente informe. Las comunidades por conducto de la Defensoría del Pueblo, solicitaron la presencia de la autoridad competente con el fin que se realizara el levantamiento con las formalidades de ley. Una vez más, como en anteriores oportunidades, las comunidades debieron



REPUBLICA DE COLOMBIA DEPARTAMENTO
DEL VICHADA MUNICIPIO DE CUMARIBO

ALCALDÍA MUNICIPAL CONCEJO MUNICIPAL
NIT. 842000017-1 NIT. 900262749-6



CORPORACIÓN SOCIAL
DE COLOMBIA

Trabajando por un tejido social
más humano"
NIT: 822.005.791-5

recoger los restos, motivados por el derecho de gentes –según su dicho- y ante la falta de respuesta oportuna de las autoridades responsables.

La desaparición del señor **Moreno**, como todos los casos de desaparición forzada, implica la afectación de un sinnúmero de bienes jurídicos individuales y colectivos: De una parte, se afectó la libertad física de éste ciudadano, y se violó el “núcleo duro” de sus derechos humanos: la vida y la integridad personal. De otra parte, la limitada respuesta Estatal, sometió injustamente a la comunidad a realizar un procedimiento que no es de su competencia, y comprometió notoriamente la posibilidad de la justicia de determinar, si además de la afectación de la pérdida de la libertad, la vida y la integridad personal, éste ciudadano fue sometido a vejámenes, tratos crueles, inhumanos o degradantes en vida. Adicionalmente, , la búsqueda del señor **Moreno** y su hallazgo no fue liderado por autoridad alguna, a pesar de haber sido informadas. De esta forma, los miembros de la comunidad, sus amigos, vecinos, además de soportar el dolor de su desaparición, fueron sometidos a una incertidumbre angustiosa, no solo por lo que significa iniciar la búsqueda sino, por lo que se encontraron y por la respuesta Estatal.

No obstante que las autoridades han sido documentadas con respecto a la existencia de desaparecidos en el municipio, no existe, en la región, un programa gubernamental de apoyo a las víctimas, amigos y familias de desaparecidos. Las desapariciones forzadas vulneran tanto los derechos civiles y políticos del desaparecido, de su entorno familiar y social. La Defensoría del Pueblo pudo constatar el sentimiento de angustia y dolor que embargó a la comunidad campesina que en los últimos años albergó al señor **José Daniel Moreno**.

1.8. DESEMPEÑO INSTITUCIONAL EN LA RESPUESTA

No obstante la declaratoria de Alerta Temprana y de las medidas adoptadas por las autoridades, entre ellas, la Fuerza pública, la Gobernación y la Alcaldía Municipal, el riesgo persiste y tiende a agravarse. Lo que en otras palabras significa que la respuesta estatal para neutralizar o mitigar el riesgo, ha sido insuficiente.

1.9. IMPACTO CULTURAL DERIVADO:

La débil gestión y acción de las autoridades crean un sentimiento de impotencia e indefensión dentro del imaginario de la población civil, rompen los lazos de solidaridad que vinculan a los ciudadanos entre sí y con la autoridad, generando un fuerte grado de desconfianza en la política y la capacidad de alcanzar el bien común a través de la acción de las instituciones públicas, resignándose en la idea, que la situación planteada por los actores armados ilegales es insuperable.

Formulario 2. DESCRIPCIÓN DEL ESCENARIO DE RIESGO POR VIOLACIONES DE DERECHOS HUMANOS Y DIH

2.1. CONDICIÓN DE AMENAZA

2.1.1. DESCRIPCIÓN DEL FENÓMENO AMENAZANTE:



REPUBLICA DE COLOMBIA DEPARTAMENTO
DEL VICHADA MUNICIPIO DE CUMARIBO

ALCALDÍA MUNICIPAL CONCEJO MUNICIPAL
NIT. 842000017-1 NIT. 900262749-6



CORPORACIÓN SOCIAL
DE COLOMBIA

*Trabajando por un tejido social
más humano*
NIT: 822.005.791-5

Presencia de grupos al margen de la ley, como los nuevos grupos postdesmovilización de las AUC (“Héroes del Vichada” y “Bloque Meta”) y el frente 16 de las Farc, al presentarse enfrentamiento entre estos grupos ilegales con el propósito de tomar áreas para resiembra de cultivos ilícitos y como corredor de transporte de elementos y personas, la población civil se encuentra en medio del fuego cruzado de estos grupos entre si y de la fuerza pública contra ellos, exponiendo no solo su integridad física, sino también sus territorios los cuales están siendo objeto de despojo, adicional a esto se presenta el daño al ambiente al utilizar los territorios para la resiembra, consecuentemente a esto se presenta la contaminación por sustancias a todo el ecosistema, la manipulación inadecuada de ciertas áreas declaradas zonas de protección especial y zonas de reserva, y fuentes de agua, a lo que habría que agregar los daños ambientales que ocasionarían estos grupos ilegales si se incrementa la labor de minería para la extracción ilegal de productos de alta demanda como el Coltan.

De lo anterior se desprende que unido a la amenaza que representa la incursión de grupos armados irregulares contra los derechos humanos de las comunidades y sus bienes particulares va a aparejado el daño ambiental y ecológico que esto supone, al darle a los territorios que pretenden ocupar, un manejo inadecuado.

Dentro de los daños colaterales también se puede presentar el riesgo que corren las comunidades, las construcciones y las instituciones educativas especialmente, por la decisión de la fuerza pública de ubicarse cerca de las comunidades,

2.1.2. IDENTIFICACIÓN DE CAUSAS DEL FENÓMENO AMENAZANTE:

1- Los combates con interposición de la población civil, entre el Frente 16 de las Farc, compañía “Oliverio Rincón” y las estructuras armadas del Bloque Meta y/o Héroes del Vichada, debido a la expansión territorial de las Farc desde la zona sur occidental del municipio en sentido oriente y norte, sobre territorios con presencia de las estructuras armadas ilegales del Bloque Meta y/o Héroes del Vichada, como son El Tuparro, Palmarito, Chaparral, Santa Rita y Puerto Nariño.

2- Los hostigamientos, ataques, incursiones armadas, atentados contra instalaciones militares y de policía, atentados contra la infraestructura vial, energética y de comunicaciones, la utilización indiscriminada de artefactos explosivos en centros poblados y en el casco urbano de Cumaribo. Se encuentran en especial riesgo las instituciones educativas cuyas construcciones se encuentran próximas a las bases o instalaciones militares o de policía como las localizadas en El Placer, Palmarito, Puerto Príncipe y Werima, entre otras.

3- El reclutamiento y utilización de niños, niñas, adolescentes y jóvenes es una amenaza permanente en el municipio de Cumaribo, debido a las intenciones de los actores armados ilegales de fortalecer sus estructuras y mantener su presencia y expansión en las zonas rurales y centros poblados; adicionalmente, las condiciones de vulnerabilidad económica y social de la población potencian la exposición de niños, niñas, adolescentes y jóvenes a ésta violación de sus derechos humanos.

4- La situación de indefensión y vulnerabilidad de los pueblos indígenas del municipio de Cumaribo,



REPUBLICA DE COLOMBIA DEPARTAMENTO
DEL VICHADA MUNICIPIO DE CUMARIBO

ALCALDÍA MUNICIPAL CONCEJO MUNICIPAL
NIT. 842000017-1 NIT. 900262749-6



CORPORACIÓN SOCIAL
DE COLOMBIA

Trabajando por un tejido social
más humano"
NIT: 822.005.791-5

quienes podrían ver afectados sus derechos y libertades ante el inminente ingreso de las Farc a sus territorios con el propósito de promover la resiembra de cultivos ilícitos y la presunta explotación de minerales.

5- El Incremento en la siembra e instalación de minas antipersonal y artefactos explosivos como método para contener el avance de la fuerza publica a territorio selvático. Puerto Príncipe, Werima, Chupave y los resguardos de Saracure y Rio Cadá, Caño Cavasi, Chocón, Guaco alto y Bajo, Concordia, Chocón, Cali – Barranquilla, Flores Sombrero, Siare, podrían verse perturbados por la presencia y la actividad militar de las Farc.

6-Los enfrentamientos o confrontación entre el Bloque Meta y Héroes del Vichada en las inspecciones y veredas de El Viento, Tres Matas, El Tuparro, Palmarito, Chaparral y Santa Rita, por el control territorial y poblacional de zonas que vienen siendo escenario de interés para la implementación de proyectos agroindustriales, exploración sísmica y minera; así como por el control de las rutas de salida hacia la frontera con Venezuela.

7- Las amenazas, los homicidios selectivos, las desapariciones forzadas y los desplazamientos forzados, y el despojo de tierras a campesinos y colonos por parte de grupos armados ilegales post desmovilización de las AUC, originado entre otros, por la falta de claridad sobre los derechos de propiedad de la tierra.

8- La estigmatización y señalamientos contra campesinos, colonos e indígenas, por parte de grupos armados ilegales por supuesta colaboración con las autoridades de fuerza pública o con los grupos rivales.

9- La violencia sexual, la explotación sexual con fines comerciales de niñas y mujeres por parte de los grupos armados ilegales y las relaciones afectivas de miembros de la fuerza pública con adolescentes, jóvenes y mujeres que en un contexto de confrontación pueden generar retaliaciones contra ellas por parte de los grupos armados ilegales, quienes las considerarían como colaboradoras de la fuerza pública.





REPUBLICA DE COLOMBIA DEPARTAMENTO
DEL VICHADA MUNICIPIO DE CUMARIBO

ALCALDÍA MUNICIPAL CONCEJO MUNICIPAL
NIT. 842000017-1 NIT. 900262749-6



CORPORACIÓN SOCIAL
DE COLOMBIA

Trabajando por un tejido social
más humano"
NIT: 822.005.791-5

2.1.3. IDENTIFICACIÓN DE FACTORES QUE FAVORECEN LA CONDICIÓN DE AMENAZA:

- Falta de fuentes de empleo.
- Ubicación estratégica del territorio.
- Antecedentes históricos de violencia
- Inequidad social
- Ampliación territorial del escenario de riesgo a territorios del municipio no identificados anteriormente.
- Utilización del territorio municipal para rutas de narcotráfico
- Precaria infraestructura vial y en general de medios de comunicación.
- La intensificación de los problemas en relación con los derechos de propiedad, permanencia, subsistencia y seguridad en el territorio.
- La escasa presencia institucional tanto de las autoridades civiles como de la fuerza pública.
- Amenazas contra líderes sociales y defensores de derechos humanos
- El ingreso de compañías de exploración petrolera
- Las Farc estarían promoviendo la explotación de yacimientos minerales (presuntamente coltán) en zonas del Resguardo
- La guerrilla promueve la resiembra de cultivos ilícitos en territorios indígenas

2.1.4. IDENTIFICACIÓN DE ACTORES SIGNIFICATIVOS EN LA CONDICIÓN DE AMENAZA:

2.1.4.1. Fuerza Pública

2.1.4.2. Nuevos grupos postdesmovilización de las AUC, como los denominados "Héroes del Vichada" y "Bloque Meta".

2.1.4.3. Frentes 16 de las Farc

2.2. ELEMENTOS EXPUESTOS Y SU VULNERABILIDAD

2.2.1. IDENTIFICACIÓN GENERAL::

Los hostigamientos, ataques, incursiones armadas, atentados contra instalaciones militares y de policía, atentados contra la infraestructura vial, energética y de comunicaciones, la utilización indiscriminada de artefactos explosivos en centros poblados y en el casco urbano de Cumaribo, la explotación ilegal de la tierra, y la población en general del municipio son elementos expuestos debido a la proximidad a las zonas de conflicto.

a) Incidencia de la localización: la tierra

Hay dos amenazas relacionadas con la posesión de los territorios utilizados por la población como medio de subsistencia y son la probabilidad de ataques o actos en contra de quienes operan los proyectos de exploración petrolera, proyectos agroindustriales, actividades comerciales y económicas en el territorio, y sumado a esto están los riesgos que podrían producir los conflictos por los derechos de propiedad de la tierra, en los que los grupos armados ilegales pretenden incidir.

Las Farc pretenden recuperar el control de importantes arterias fluviales y terrestres, es decir, controlar los ríos Vichada y Guaviare, y el carretable que atraviesa de occidente a oriente el municipio de



REPUBLICA DE COLOMBIA DEPARTAMENTO
DEL VICHADA MUNICIPIO DE CUMARIBO

ALCALDÍA MUNICIPAL CONCEJO MUNICIPAL
NIT. 842000017-1 NIT. 900262749-6



CORPORACIÓN SOCIAL
DE COLOMBIA

*Trabajando por un tejido social
más humano*
NIT: 822.005.791-5

Cumaribo, corredores que garantizan, además, la salida de alcaloides y recursos mineros que supuestamente estarían siendo explotados en algunas localidades de la selva Matavén.

Un factor que podría constituirse en un factor de vulnerabilidad es el que puede originar el ingreso de compañías de exploración petrolera, porque las Farc, han anunciado represalias contra aquellas autoridades indígenas que permitan la presencia de dichas compañías en los resguardos y porque se pueden generar conflictos internos en las comunidades por no estar lo suficientemente preparadas para abordar la consulta previa, lo que puede generar contradicciones internas que afectan la gobernabilidad de los territorios indígenas y la confianza en las autoridades como se estaría presentando en los Resguardos Muco Guarrojo y San Luis del Tomo.

ESCUELAS, INTERNADOS Y BIENES CIVILES

Se encuentran en especial riesgo las instituciones educativas cuyas construcciones se encuentran próximas a las bases o instalaciones militares o de policía como las localizadas en El Placer, Palmarito, Puerto Príncipe y Werima, entre otras.

En el mes de mayo de 2012, en el “Internado Sardinas” de la vereda Matagrande, se presentaron procesos de reclutamiento y labores proselitistas. Igual situación se ha presentado en la localidad de El Placer (inspección de El Tuparro) en donde hombres armados se asentaron en sus cercanías.

En la institución educativa de Palmarito se han conocido varias situaciones de riesgo y amenaza: Por un lado, integrantes de grupos armados post desmovilización de las AUC han realizado labores de reclutamiento. Igualmente, la comunidad de Palmarito ha manifestado su preocupación por la ubicación de miembros de la Policía Nacional a menos de setenta metros de las instalaciones del centro educativo. La presencia y el asedio al centro poblado de Palmarito por parte de las Farc, permite inferir que en cualquier momento se pueden presentar hostigamientos por parte de las Farc contra la guarnición policial, siendo factible la ocurrencia de enfrentamientos armados con interposición de la población civil. Las comunidades han manifestado su preocupación ante las autoridades civiles (gobernador y alcalde) en varias oportunidades, esto el día 07 de Julio en un Comité de Orden Público y el 31 de julio en el Encuentro Comunitario promovido por la asociación de juntas de acción comunal.

El día 16 de julio de 2012, integrantes de las Farc hicieron presencia en cercanías a la institución educativa Santa Teresita del Tuparro (ubicada en cercanías al caso urbano del municipio). En este colegio ubicado a 15 minutos de la cabecera urbana del municipio, estudian 420 menores de edad, muchos de ellos en la modalidad de internado. , y el día 21 de julio en el sitio conocido como Paratebuena, ubicado a 20 kilómetros del centro Achacara), se informó sobre la presencia de las Farc.

En la Inspección de Puerto Príncipe, la base militar fue construida en medio de las casas de los civiles y se encuentra en cercanía a las instalaciones del colegio. En el caso de la inspección de Werima, las instalaciones de la institución educativa quedaron ubicadas entre la pista de aterrizaje y la base militar.



REPUBLICA DE COLOMBIA DEPARTAMENTO
DEL VICHADA MUNICIPIO DE CUMARIBO

ALCALDÍA MUNICIPAL CONCEJO MUNICIPAL
NIT. 842000017-1 NIT. 900262749-6



CORPORACIÓN SOCIAL
DE COLOMBIA

*Trabajando por un tejido social
más humano*
NIT: 822.005.791-5

Como se ha descrito en el presente informe, las acciones armadas por parte de las Farc en contra de las instalaciones militares significan un riesgo inminente para la población civil, y específicamente, para la comunidad educativa.

Las circunstancias anotadas anteriormente pueden afectar la inmunidad de la población civil y de las personas civiles, ante posibles ataques directos o actividades ilegales de los grupos armados.

b) INCIDENCIA DE LA RESISTENCIA:

En el Municipio de Cumaribo se observa el surgimiento de un movimiento comunal autónomo e independiente que ya se ha manifestado en contra de los grupos armados ilegales pues están cansados de la arbitrariedad y el irrespeto hacía los pobladores, el cual ha exigido a la fuerza pública y a las autoridades Departamentales y locales, mayor efectividad en las medidas para combatir a esas estructura armadas con el fin de que se garantice la vida, la integridad personal, la honra y los bienes de los habitantes.

La guerrilla de las Farc, ante la actitud de los pobladores, podrían promover acciones en contra de las organizaciones comunitarias con el fin de mantener el control social sobre las comunidades, entre otras, generar su aislamiento, perturbar el derecho que se tiene a conformar organizaciones sociales, con la intención de que los habitantes mantengan relaciones sociales y económicas signadas por la ilegalidad y la informalidad. Aislar a los campesinos de sus vecinos, de su liderazgo y de las instituciones del Estado, tiene como propósito – entre otros - mantener las economías ilegales, situación que coincide con las denuncias de los habitantes de la cuenca del río Guaviare, quienes afirman que las Farc estarían promoviendo la resiembra de cultivos ilícitos.

La existencia de un movimiento y de un liderazgo comunitario que ha tenido manifestaciones claras de independencia con respecto a los actores armados ilegales, que ha realizado actividades con mucho esfuerzo para agruparse y buscar el acercamiento y el apoyo de las instituciones del Estado colombiano, en una ruptura clara con la cultura de la informalidad y de la ilegalidad promovida por la economía de la coca, lo sitúan como un posible blanco de ataque, por ser considerado como una “organización enemiga”, en tanto que afecta los intereses económicos, sociales y políticos de las organizaciones armadas ilegales.



REPUBLICA DE COLOMBIA DEPARTAMENTO
DEL VICHADA MUNICIPIO DE CUMARIBO

ALCALDÍA MUNICIPAL CONCEJO MUNICIPAL
NIT. 842000017-1 NIT. 900262749-6



CORPORACIÓN SOCIAL
DE COLOMBIA

Trabajando por un tejido social
más humano"
NIT: 822.005.791-5



b) INCIDENCIA DE LAS CONDICIONES SOCIO-ECONÓMICA DE LA POBLACIÓN EXPUESTA:

La falta de recursos y de medios de subsistencia los hace más vulnerables al despojo de sus tierras, máxime si aun no se tienen regularizado los títulos de propiedad sobre los predios, no existen programas de protección a sus tierras. Respecto de la proximidad de la fuerza publica a centros poblados y educativos En la planeación de construcciones militares y la organización de dispositivos de seguridad, no se ha priorizado las consideraciones elementales de humanidad sobre las consideraciones de tipo militar.

La falta de señalización, la ausencia de mallas protectoras en la periferia de los territorios pertenecientes a las instalaciones educativas, sumadas a la falta de personal docente, las demoras en los envíos de los alimentos para la atención de los estudiantes internos, la falta de contratación de personal de mantenimiento y de encargados en la preparación de los alimentos, hacen que la prestación del servicio publico de la educación sea deficiente, y no sea garantista de los derechos humanos de la población.

c) INCIDENCIA DE LAS PRÁCTICAS CULTURALES:

-La comunidad se acostumbró a la presencia de los grupos armados ilegales debido a la ausencia total o parcial de la institucionalidad en algunas zonas del municipio.

-No existe la cultura de la legalización de predios lo que ha facilitado la amenaza de perdida de los mismos.

2.2.2. POBLACIÓN Y VIVIENDA:

Debido a su situación geográfica, toda la población esta expuesta al riesgo de sufrir daño, especialmente la población joven, se afectaría la totalidad de los centros poblados y viviendas ubicadas en zonas aisladas pues la respuesta a un desastre no seria oportuna.

Otra fuente de riesgo que aumenta la incidencia de la vulneración esta relacionada con la cercanía de los puestos militares y de Policía a los centros poblados.



REPUBLICA DE COLOMBIA DEPARTAMENTO
DEL VICHADA MUNICIPIO DE CUMARIBO

ALCALDÍA MUNICIPAL CONCEJO MUNICIPAL
NIT. 842000017-1 NIT. 900262749-6



CORPORACIÓN SOCIAL
DE COLOMBIA

Trabajando por un tejido social
más humano"
NIT: 822.005.791-5

2.2.3. INFRAESTRUCTURA Y BIENES ECONÓMICOS Y DE PRODUCCIÓN, PÚBLICOS Y PRIVADOS:

INDUSTRIA: extorsión a la industria, secuestro y extorsión a contratistas o personal de las empresas de contratistas, retención de maquinaria agrícola y pesada, vehículos particulares.

ESTABLECIMIENTOS DE COMERCIO: toda la zona comercial del municipio, zona centro y otras.

CULTIVOS:

yuca, patilla, el plátano en volúmenes muy bajos, caña de azúcar, maíz, arroz, cacao y yuca brava principalmente

2.2.4. INFRAESTRUCTURA DE SERVICIOS SOCIALES E INSTITUCIONALES:

Afectación de centros educativos.

Daño a Instituciones y entidades protegidas por el DIH.

Daños en redes eléctricas, daños sistemas de servicios públicos domiciliarios, y antenas de comunicación.

2.2.5. BIENES AMBIENTALES:

Cuerpos de agua

Rondas de protección de ríos y caños

Parque Nacional Natural El Tuparro

Resguardo Unificado Selva de Matavén.

2.3. DAÑOS Y/O PÉRDIDAS QUE PUEDEN PRESENTARSE

2.3.1. IDENTIFICACIÓN DE DAÑOS Y/O PÉRDIDAS:

2.3.1.1. EN LAS PERSONAS:

- amenazas de muerte
- homicidios en persona protegida
- desplazamientos forzados,
- desapariciones
- reclutamientos y uso ilícito de niños, niñas y adolescentes, -violencia y abuso sexual contra niñas y mujeres
- accidentes por minas antipersonal,
- afectaciones a la autonomía personal y la libre circulación en el territorio
- secuestros, extorsiones
- utilización indiscriminada de artefactos explosivos
- ataques a bienes civiles
- combates con interposición de la población civil
- violaciones al principio de distinción
- violaciones al principio de proporcionalidad
- utilización de métodos y medios para generar terror entre la -población civil que afectarían los Derechos fundamentales a la -vida, integridad, libertad y autonomía personal de los pobladores identificados en la localización geográfica del riesgo.

2.3.1.2. EN BIENES MATERIALES PARTICULARES:

Se presentan pérdidas por el evento en viviendas, vehículos, muebles y



enseres domésticos, pérdida de unidades productivas, especies menores.

EN BIENES MATERIALES COLECTIVOS:

Colapso del sistema de salud por tener una cobertura insuficiente en caso de un hecho que cause daños considerables, se imposibilita el acceso a la educación.

EN BIENES DE PRODUCCIÓN

Despojo de tierras
Pérdida de actividades de comercio relacionadas con el sector agropecuario
Pérdida de establecimientos de comercio

EN BIENES AMBIENTALES:

Cuerpos de agua
Rondas de protección de ríos y caños
Parque Nacional Natural El Tuparro
Resguardo Unificado Selva de Matavén

2.3.2. IDENTIFICACIÓN DE LA CRISIS SOCIAL ASOCIADA CON LOS DAÑOS Y/O PÉRDIDAS ESTIMADOS:

- Desplazamiento masivo o movilizaciones masivas
- Incremento población en situación de pobreza extrema
- Incremento de la inseguridad.
- Riesgos por presencia de minas antipersonal (mapa de MAP de la región)
- Abandono de cultivos, tierras.
- Desarraigo de comunidades
- Trauma psicosociales.
- Estigmatización

2.3.3. IDENTIFICACIÓN DE LA CRISIS INSTITUCIONAL ASOCIADA CON CRISIS SOCIAL:

Dentro de las posibles causas del desmejoramiento de la situación social asociada a la crisis Institucional estarían el atraso, no solo en el desarrollo material, económico y de infraestructura del territorio, sino también en la implementación, fortalecimiento y desarrollo de la institucionalidad, así como en la concepción equivocada que la responsabilidad en materia de prevención del riesgo solo le está adjudicada a la fuerza pública; todo lo cual tiene como consecuencia directa una limitada gestión de las autoridades civiles del territorio ante las diferentes instituciones gubernamentales como el Departamento para la Prosperidad Social (DPS), el ICBF o el INCODER, entre otras, que podrían implementar programas de manera intensiva a favor de los pobladores de Cumaribo, dada su capacidad y fortaleza institucional.

No obstante lo anterior, los líderes sociales y comunales en varias oportunidades han solicitado el fortalecimiento de las instituciones y la implementación de programas, así como la intervención urgente de las emergencias, reiterando de ésta forma su esperanza en el Estado. Una vía para alcanzar el fortalecimiento institucional, podría ser el fortalecimiento comunal acompañado de planes y programas de gobierno que permitan mejorar los indicadores de gestión territorial y de manera



REPUBLICA DE COLOMBIA DEPARTAMENTO
DEL VICHADA MUNICIPIO DE CUMARIBO

ALCALDÍA MUNICIPAL CONCEJO MUNICIPAL
NIT. 842000017-1 NIT. 900262749-6



CORPORACIÓN SOCIAL
DE COLOMBIA

Trabajando por un tejido social
más humano"
NIT: 822.005.791-5

progresiva, el copiamiento del territorio por parte de todas las instituciones del Estado del orden Nacional, Departamental y Local.

2.4. DESCRIPCIÓN DE MEDIDAS E INTERVENCIÓN ANTECEDENTES

Se creó el Comité de Justicia transicional ,
-Subcomité de atención ,
-prevención y contención
-Matriz de oferta institucional
-Consejo municipal de Política social-CMGRD

Formulario 3. ANÁLISIS A FUTURO E IDENTIFICACIÓN DE MEDIDAS DE INTERVENCIÓN DEL ESCENARIO DE RIESGO

3.1. ANÁLISIS A FUTURO

El municipio de Cumaribo lograría cumplir sus objetivos de reconciliación de lograrse un acuerdo positivo en los actuales diálogos de paz; sin embargo los factores de riesgo disminuyen por mayor presencia de las entidades del orden nacional, y por el apoyo a la educación superior, disminución de la deserción escolar, creación de fuentes de ingresos, el establecimiento de programas de protección a la propiedad, estímulos a la producción agropecuarias y programas de adquisición y mejoramiento de vivienda.

Los factores de riesgo municipal disminuyen por las campañas de capacitación a la comunidad en general frente al tema de participación en las dinámicas del conflicto armado.

3.2. MEDIDAS DE CONOCIMIENTO DEL RIESGO

3.2.1. ESTUDIOS DE ANÁLISIS DEL RIESGO:

- a) Evaluación del riesgo por reclutamiento y utilización de niños, niñas y adolescentes en el conflicto armado
- b) Evaluación de territorios despojados por grupos armados ilegales
- c) actualización de la población desplazada por expulsión y recepción víctimas del conflicto armado
- d) Diseño y especificaciones de medidas de intervención

3.2.2. SISTEMAS DE MONITOREO:

- a) Sistema de observación por parte de la comunidad
- b) Instrumentación para el monitoreo
- c) Reporte de las autoridades indígenas y campesinas de los sectores identificados como de riesgo.
- d) Actualización de datos del PAT Municipal

3.2.1. MEDIDAS ESPECIALES PARA LA COMUNICACIÓN DEL RIESGO:

- a) Utilización de los medios masivos de comunicación presentes en el municipio.
- b) Campañas de socialización y comunicación.
- d) Rutas que sean establecidas dentro del Comité de Justicia Transicional.



3.3. MEDIDAS DE REDUCCIÓN DEL RIESGO – INTERVENCIÓN CORRECTIVA (riesgo actual)

	MEDIDAS ESTRUCTURALES	MEDIDAS NO ESTRUCTURALES
3.3.1. MEDIDAS DE REDUCCIÓN DE LA AMENAZA:	a) Mejorar la cobertura de acceso a la educación superior b) Oferta laboral c) Incentivos económicos para la activación de unidades productivas d) Facilitar el acceso al sistema de créditos a las familias de la zona rural.	Socializar y organizar a las familias de la zona rural en los temas de unidades productivas sostenibles -Apoyar a las comunidades Indígenas y campesinas del sector en el fortalecimiento de valores e identidad. -Cambios de actitud frente a la problemática social.
3.3.2. MEDIDAS DE REDUCCIÓN DE LA VULNERABILIDAD:	a) Contar con una oferta institucional real, efectiva y eficaz para esta población.	a) Establecer rutas de acceso a la oferta institucional.
3.3.3. MEDIDAS DE EFECTO CONJUNTO SOBRE AMENAZA Y VULNER.	a) Articulación entre los organismos gubernamentales nacionales e internacionales, para la atención inmediata a la población.	
3.3.4. Otras medidas: Involucrar dentro del Comité Municipal de Justicia Transicional actores externos a fortalecer los subcomités conformados para la atención, implementación tanto del PIU y CMGRD.		

3.4. MEDIDAS DE REDUCCIÓN DEL RIESGO - INTERVENCIÓN PROSPECTIVA (riesgo futuro)

	MEDIDAS ESTRUCTURALES	MEDIDAS NO ESTRUCTURALES
3.4.1. MEDIDAS DE REDUCCIÓN DE LA AMENAZA:	a) Instalaciones de albergue b)	a) a) Preparación ante desplazamiento b) Atención a víctimas de MAP
3.4.2. MEDIDAS DE REDUCCIÓN DE LA VULNERABILIDAD:	a) b)	a) a) Informar sobre los riesgos en la zona
3.4.3. MEDIDAS DE EFECTO CONJUNTO SOBRE AMENAZA Y VULNER.	a) Solicitud de apoyo a Cruz Roja y otros para ayudar a la población	
3.4.4. Otras medidas: a) apoyo de la comunidad a diálogos por la paz		



REPUBLICA DE COLOMBIA DEPARTAMENTO
DEL VICHADA MUNICIPIO DE CUMARIBO

ALCALDÍA MUNICIPAL CONCEJO MUNICIPAL
NIT. 842000017-1 NIT. 900262749-6



CORPORACIÓN SOCIAL
DE COLOMBIA

Trabajando por un tejido social
más humano"
NIT: 822.005.791-5

3.4. MEDIDAS DE REDUCCIÓN DEL RIESGO - PROTECCIÓN FINANCIERA

Seguros para proteger infraestructura y demás en instalaciones públicas.

3.6. MEDIDAS PARA EL MANEJO DEL DESASTRE

3.6.1. MEDIDAS DE PREPARACIÓN PARA LA RESPUESTA:

- a) **PREPARACIÓN PARA LA COORDINACIÓN:** Personal capacitado y autoridad
- b) **SISTEMAS DE ALERTA:** Red de instituciones involucradas y equipos
- c) **CAPACITACIÓN:** Personal encargado y comunidad
- d) **EQUIPAMIENTO:** Identificación, adquisición, entrenamiento, mantenimiento y uso en simulacro.
- e) **ALBERGUES Y CENTROS DE RESERVA:** identificación y adecuación de zonas de albergue fijos y temporales, dotación
- f) **ENTRENAMIENTO:** Permanente y competente

3.6.2. MEDIDAS DE PREPARACIÓN PARA LA RECUPERACIÓN:

COMITÉ DE ATENCIÓN Y ASISTENCIA
Comité de Alimentos
Comité de Alojamiento y Logística
Comité de Salud
Comité de Registro
Garantizar la Alimentación de la población desplazada durante la emergencia humanitaria.
Establecer esquemas de seguridad y protección antes, durante y después de la emergencia, tanto a la población desplazada como a sus líderes.
Actualización permanente de la situación y de las acciones institucionales.

Formulario 4. REFERENCIAS, FUENTES DE INFORMACIÓN Y NORMAS UTILIZADAS

PDM 2008-2011, PDM 2012-2015, PBOT, Defensoría Delegada para la Prevención de riesgos de Violaciones de Derechos Humanos y DHI, Nota de seguimiento N° 014-12.



REPUBLICA DE COLOMBIA DEPARTAMENTO
DEL VICHADA MUNICIPIO DE CUMARIBO

ALCALDÍA MUNICIPAL CONCEJO MUNICIPAL
NIT. 842000017-1 NIT. 900262749-6



CORPORACIÓN SOCIAL
DE COLOMBIA

Trabajando por un tejido social
más humano"
NIT: 822.005.791-5

1.2. CARACTERIZACIÓN GENERAL DEL ESCENARIO DE RIESGO POR INUNDACIONES



Formulario 1. DESCRIPCIÓN DE SITUACIONES DE DESASTRE O EMERGENCIA ANTECEDENTES

SITUACIÓN NO. 2	<p>DESCRIPCIÓN GENERAL DEL ESCENARIO DE RIESGO POR INUNDACIONES</p> <p>1) AMENAZAS POR INUNDACIÓN EN EL ÁREA URBANA.</p> <p>Tiene ocurrencia principalmente en las Manzanas del noroccidente del área urbana del municipio, aunque es de señalar que todo el área urbana se afecta con la llegada de temporada de lluvias debido al estado de sus vías publicas sin pavimentar presentándose significativas acumulaciones de agua, dificultando el transito vehicular, y poniendo en grave riesgo de accidentalidad a los usuarios de las mismas</p> <p>2) AMENAZAS POR INUNDACIÓN EN EL ÁREA RURAL.</p> <p>La amenaza por inundación está directamente relacionada con diversos factores, entre los cuales se destaca:</p> <p>a)-Gran cantidad de ríos que atraviesan el territorio municipal -aunado a su</p>
------------------------	--



REPUBLICA DE COLOMBIA DEPARTAMENTO
DEL VICHADA MUNICIPIO DE CUMARIBO

ALCALDÍA MUNICIPAL CONCEJO MUNICIPAL
NIT. 842000017-1 NIT. 900262749-6



CORPORACIÓN SOCIAL
DE COLOMBIA

Trabajando por un tejido social
más humano"
NIT: 822.005.791-5

	<p>alto caudal- _Condiciones topográficas propias de la Orinoquia -que genera suaves pendientes- _Procesos de deforestación generados a lo largo de muchos años en las riberas de algunos ríos.</p> <p>Los ríos del municipio tienen un comportamiento meándrico con áreas de amplia divagación, que en las épocas de alta precipitación retoman cauces viejos y luego, en épocas secas los abandonan, formando lagunas.</p> <p>Los puntos geográficos de alta amenaza por inundación alcanzan un área cercana a los 14.673 km² -que representan el 22% del área municipal-. Estos se localizan en las riberas de:</p> <p>El Río Orinoco, en los caseríos de: Puerto Nariño, Amanavén y Matavén; El Río Vichada, en el centro poblado de San José de Ocuté; y</p> <p>El Río Guaviare, en Siare, Iteviare y el Guaco.</p> <p>b)-Erosión y socavación. Otros factores que influyen en la presencia de amenazas por inundación, son la socavación y la erosión. Las zonas del territorio local donde se presenta este tipo de evento son:</p> <p>A lo largo del Río Vichada, en la parte alta de su cuenca que afecta principalmente los resguardos indígenas de Saracure-Río Cada, Kawaneruba, Río Muco Mayoragua, Guarrojo y San Luís del Tomo. El nivel de vulnerabilidad de las comunidades ubicadas en estas zonas es medio - esta amenaza se puede intensificar debido al uso de inadecuadas prácticas agropecuarias, o, por el contrario, se puede reducir con un adecuado manejo del suelo-.</p>
<p>1.1. FECHA:</p> <p>Ola invernal de Agosto de 2012: en la Inspección Puerto Príncipe; en la Inspección Chaparral, vereda Nueva Colombia el día 04 de agosto de 2012, 27 julio de 2012</p>	<p>1.2. FENÓMENOS ASOCIADOS CON LA SITUACIÓN:</p> <p>Con ocasión de la ola invernal para los meses de agosto es común que se presenten eventos relacionados con las fuertes precipitaciones tales como inundaciones, tormentas eléctricas, deslizamientos de tierra y el fenómeno de los vendavales, de reciente aparición en el municipio.</p>



REPUBLICA DE COLOMBIA DEPARTAMENTO
DEL VICHADA MUNICIPIO DE CUMARIBO

ALCALDÍA MUNICIPAL CONCEJO MUNICIPAL
NIT. 842000017-1 NIT. 900262749-6



CORPORACIÓN SOCIAL
DE COLOMBIA

*Trabajando por un tejido social
más humano*
NIT: 822.005.791-5

inspecciones
Amanaven y
Puerto Nariño,
por
desbordamiento
del Orinoco y
deslizamientos
amenaza de ser
arrastrado; en
la comunidad
Guayáme Loma
por tormenta
eléctrica,
vereda
guacamayas
por vendaval

1.3. FACTORES DE QUE FAVORECIERON LA OCURRENCIA DEL FENÓMENO:

En el área urbana, el problema de acumulación de agua se acentúa por la inexistencia de un sistema de alcantarillado pluvial, El área que presenta problemas por inundación dentro del casco urbano como el barrio El Alcaraván y del barrio Ni colino Matar se presenta por su condición de estar en cotas mas bajas.

En el área rural la ocurrencia del fenómeno de las inundaciones es de tipo netamente natural, sin embargo se presentan ciertas prácticas humanas que favorecen la ocurrencia del hecho como la erosión y socavación que se presenta a lo largo del Río Vichada, en la parte alta de su cuenca. El nivel de vulnerabilidad de las comunidades ubicadas en estas zonas es medio -esta amenaza se puede intensificar debido al uso de inadecuadas prácticas agropecuarias que conlleva a un mal manejo del suelo.

También incide en algún grado de injerencia la Inadecuada planeación, la realización de construcciones sobre las márgenes de las corrientes hídricas, fallas en los diseños de las obras de ingeniería, falta de mantenimiento en las obras, siembras de cultivos sin respetar las áreas forestales protectoras de los ríos.

1.4. ACTORES INVOLUCRADOS EN LAS CAUSAS DEL FENÓMENO

Las autoridades locales responsables de la protección del medio ambiente y las organizaciones comunitarias y sociales. De igual manera Corporinoquia, , el departamento, Ministerio de Ambiente, INVIAS, la población que vive en áreas de riesgo principalmente las comunidades indígenas, colonos y campesinos.



REPUBLICA DE COLOMBIA DEPARTAMENTO
DEL VICHADA MUNICIPIO DE CUMARIBO

ALCALDÍA MUNICIPAL CONCEJO MUNICIPAL
NIT. 842000017-1 NIT. 900262749-6



CORPORACIÓN SOCIAL
DE COLOMBIA

Trabajando por un tejido social
más humano"
NIT: 822.005.791-5

1.5. Daños y pérdidas presentadas:	<p>En las personas:</p> <p>Se ha presentado afectación en todos los asentamientos humanos ubicados sobre las riberas de los principales ríos del municipio: Vichada, Uva, Tomo, Guaviare y Orinoco. En consecuencia, estas zonas presentan una latente amenaza para cualquier tipo de asentamiento humano localizado allí.</p> <p>-Las personas afectadas por los hechos relacionados con erosión se encuentran a lo largo del Río Vichada, en la parte alta de su cuenca que afecta principalmente los resguardos indígenas de Saracure-Río Cada, Kawaneruba, Río Muco Mayoragua, Guarrojo y San Luís del Tomo.</p> <p>La ola invernal de agosto de 2012 afecto a 33 personas en la Inspección Puerto Príncipe; en la Inspección chaparral vereda Nueva Colombia la inundación afecto a cinco personas, tres de ellas menores de edad</p> <p>26 julio2012 en las inspecciones Amanaven y Puerto Nariño, se desbordo el rio Orinoco con presencia de deslizamientos amenazando con arrastrar a las comunidades asentadas en esta zona; en la comunidad Guayáme Loma, el fenómeno estuvo acompañado de tormenta eléctrica donde hubo un saldo de 2 personas muertas y otras 18 mas afectadas por los rayos. En la vereda Guacamayas por vendaval, una familia sin el techo.</p>
	<p>EN BIENES MATERIALES COLECTIVOS:</p> <p>Estado De las Vías Terrestres. De acuerdo con el Plan de Transporte e Infraestructura del Departamento, todo el sistema vial municipal se encuentra en mal estado. La red vial secundaria tiene el más alto porcentaje de vías en mal estado, lo que muestra que en el Departamento del Vichada, el 95% de las vías están en mal estado y el 5% restante en condiciones regulares, por esta razón al llegar la temporada de lluvias estas vías se inundan y el transito vehicular se realiza en las peores condiciones, algo similar acontece dentro del casco urbano del municipio puesto que sus calles, sin pavimentar dificultan su utilización, por lo que la movilidad en general en todo el territorio municipal se realiza en vías en avanzado estado de deterioro.</p>



REPUBLICA DE COLOMBIA DEPARTAMENTO
DEL VICHADA MUNICIPIO DE CUMARIBO

ALCALDÍA MUNICIPAL CONCEJO MUNICIPAL
NIT. 842000017-1 NIT. 900262749-6



CORPORACIÓN SOCIAL
DE COLOMBIA

Trabajando por un tejido social
más humano"
NIT: 822.005.791-5

EN BIENES DE PRODUCCIÓN:

Hay afectación a las áreas de cultivos en todas las zonas descritas



EN BIENES AMBIENTALES:

Perdida de fauna y flora propia de las áreas afectadas, los suelos entran en proceso de erosión y socavación irreversibles

1.6. FACTORES QUE EN ESTE CASO FAVORECIERON LA OCURRENCIA DE LOS DAÑOS:

Principalmente la cercanía de los asentamientos humanos a las márgenes de los ríos y las malas practicas de cultivos, la falta de preparación y conocimiento de los fenómenos y a la poca o inversión del estado en la prevención.

1.7. CRISIS SOCIAL OCURRIDA:

Ante la presencia de este evento, la comunidad solicita básicamente materiales para la reconstrucción de las zonas afectadas y de sus viviendas *umentando* la dependencia de los subsidios de los diferentes niveles del Gobierno.



REPUBLICA DE COLOMBIA DEPARTAMENTO
DEL VICHADA MUNICIPIO DE CUMARIBO

ALCALDÍA MUNICIPAL CONCEJO MUNICIPAL
NIT. 842000017-1 NIT. 900262749-6



CORPORACIÓN SOCIAL
DE COLOMBIA

*Trabajando por un tejido social
más humano*
NIT: 822.005.791-5

1.8. DESEMPEÑO INSTITUCIONAL EN LA RESPUESTA:

La administración municipal con la ayuda de las entidades del estado central, responsable de la atención de damnificados ha coordinado esfuerzos para dar la atención de emergencia de la mejor manera posible.

Sin embargo no se cuenta con una zonificación de la amenaza y no se existen estudios detallados del riesgo por inundaciones y menos aún, precisado en términos de bajo, moderado y alto, permitiendo establecer donde el riesgo es mitigable y no mitigable; así como las pérdidas esperadas en poblaciones, infraestructura, equipamientos, servicios y cultivos, es decir el riesgo real, tal como lo exige la ley 388 de 1997 y sus decretos reglamentarios.

1.9. IMPACTO CULTURAL DERIVADO:

En diferentes estamentos de la comunidad ya se esta empezando a tomar conciencia de las buenas practicas ambientales como una manera de evitar la ocurrencia de este fenómeno, y en todos los niveles de la sociedad, de la administración y de las diferentes entidades es manifiesta la preocupación por las causas generadoras del hecho, sin embargo las malas practicas aun persisten pues hacen parte de su raigambre cultural



REPUBLICA DE COLOMBIA DEPARTAMENTO
DEL VICHADA MUNICIPIO DE CUMARIBO

ALCALDÍA MUNICIPAL CONCEJO MUNICIPAL
NIT. 842000017-1 NIT. 900262749-6



CORPORACIÓN SOCIAL
DE COLOMBIA

Trabajando por un tejido social
más humano"
NIT: 822.005.791-5



Formulario 2. DESCRIPCIÓN DEL ESCENARIO DE RIESGO POR INUNDACION

2.1. CONDICIÓN DE AMENAZA

2.1.1. DESCRIPCIÓN DEL FENÓMENO AMENAZANTE:

Los riesgos derivados de inundaciones tienden a agravarse debido a que las comunidades siguen construyendo sus viviendas en lugares cercanos a los ríos del municipio, generando adicionalmente daños materiales relacionados con sus pertenencias personales y sus cultivos.

Puertos fluviales ubicados en las poblaciones de: El Sejal, Amanavén, Santa Rita y Puerto Nariño, son catalogados con alto riesgo, debido a las causas ya mencionadas y a la deficiente estructura en su constitución.

Adicionalmente a ello, es de resaltar la presencia de otro fenómeno amenazante relacionado con los medios de transporte de la población, puesto que prácticamente el único medio de movilización se realiza a través de los ríos en lanchas canoas y demás, sin las debidas medidas de protección como chalecos salvavidas, generando un alto riesgo en la integridad



REPUBLICA DE COLOMBIA DEPARTAMENTO
DEL VICHADA MUNICIPIO DE CUMARIBO

ALCALDÍA MUNICIPAL CONCEJO MUNICIPAL
NIT. 842000017-1 NIT. 900262749-6



CORPORACIÓN SOCIAL
DE COLOMBIA

Trabajando por un tejido social
más humano"
NIT: 822.005.791-5

de las personas que acceden a este medio de transporte, pues si se tiene de presente la magnitud de estos ríos los cuales incrementan sus corrientes y caudal en épocas de lluvias tenemos la presencia de una amenaza para toda la población del municipio.

Urge además Implementar el Plan Maestro de Alcantarillado y Aguas Lluvias

2.1.2. IDENTIFICACIÓN DE CAUSAS DEL FENÓMENO AMENAZANTE:

Falta de preparación y capacitación en manejo de riesgos asociados con los fenómenos hidrometeorológicos relacionados con el cambio climático, la deforestación del bosque nativo, y las prácticas insostenibles de aprovechamiento de los recursos naturales.

2.1.3. IDENTIFICACIÓN DE FACTORES QUE FAVORECEN LA CONDICIÓN DE AMENAZA:

El aspecto climático

Uso inadecuado del suelo

El incremento en la construcción de viviendas en las márgenes de los ríos

Que no se establezcan procesos de reubicación hacia áreas más seguras

El desconocimiento de medidas de seguridad al momento de la utilización de los ríos.

Sistema vial carente de taludes, cunetas revestidas y demás obras de arte.

2.1.4. IDENTIFICACIÓN DE ACTORES SIGNIFICATIVOS EN LA CONDICIÓN DE AMENAZA

Las autoridades locales responsables de la protección del medio ambiente y las organizaciones comunitarias y sociales. Corporinoquia, la población que vive en áreas de riesgo, el Departamento, ministerio de ambiente, INVIAS, IDEAM.

2.2. ELEMENTOS EXPUESTOS y SU VULNERABILIDAD

2.2.1. IDENTIFICACIÓN GENERAL:

Personas

Viviendas

Escuelas

cultivos

Este tipo de elementos están en situación vulnerable debido a su cercanía con las fuentes de agua de gran magnitud, y las construcciones además agravan esta situación debido a la



REPUBLICA DE COLOMBIA DEPARTAMENTO
DEL VICHADA MUNICIPIO DE CUMARIBO

ALCALDÍA MUNICIPAL CONCEJO MUNICIPAL
NIT. 842000017-1 NIT. 900262749-6



CORPORACIÓN SOCIAL
DE COLOMBIA

*Trabajando por un tejido social
más humano*
NIT: 822.005.791-5

fragilidad de las construcciones y los materiales en que están construidas, pues a pesar de que las escuelas del área rural tienen mejores materiales en su construcción, igualmente están expuestas a este tipo de amenazas

a) INCIDENCIA DE LA LOCALIZACIÓN:

Estos bienes expuestos al estar cerca de las márgenes de los ríos en la zona rural del municipio los expone a la ocurrencia de estos fenómenos amenazantes, pues el riesgo que se corre es demasiado alto, además la utilización de estos ríos como medio de transporte incrementa el riesgo de amenaza de daño o pérdida, por lo que se puede decir que los bienes mas propensos a sufrir daño son las construcciones, cultivos y vías.

b) INCIDENCIA DE LA RESISTENCIA:

Las personas del municipio no están preparadas adecuadamente para atender las emergencias que se les presenten en sus respectivas comunidades, si bien cuentan con organizaciones civiles, los líderes y las entidades públicas y privadas están atentas solo a presar ayuda y asistencia al momento del desastre, mas no están preparados para tomar medidas preventivas.

Las edificaciones y viviendas en general están construidas con materiales no aptos para enfrentar las inclemencias naturales o antrópicas; las escuelas presentan una mejoría en los materiales de construcción y de ubicación geográfica, sin embrago el grado de exposición al daño permanece como quedo evidenciado en los vendavales de reciente ocurrencia,

c) INCIDENCIA DE LAS CONDICIONES SOCIO-ECONÓMICA DE LA POBLACIÓN EXPUESTA:

las comunidades asentadas especialmente en las márgenes de los ríos, zonas expuestas al riesgo, no tienen un grado de preparación académica adecuado para enfrentar emergencias de esta índole; su nivel de ingresos es demasiado precario como para que tomen la iniciativa de prepararse autónomamente al interior de sus comunidades, lo que los hace más vulnerables

d) INCIDENCIA DE LAS PRÁCTICAS CULTURALES:

Se evidencia que las comunidades del área rural no contemplan la ocurrencia de algún tipo de daños hacia el futuro, no se contempla que sobrevengan mayores riesgos a los que ya se han presentado, por ese motivo no toman medidas de seguridad acordes con la ubicación geográfica en donde se hayan asentadas; además es de agregar que los ríos son el medio de entrada y salida hacia otros puntos del municipio, por lo que se ven obligados a depender de su utilización, y esta reiterada cercanía es la que ha conducido a que se ignoren las mas elementales practicas de seguridad.



REPUBLICA DE COLOMBIA DEPARTAMENTO
DEL VICHADA MUNICIPIO DE CUMARIBO

ALCALDÍA MUNICIPAL CONCEJO MUNICIPAL
NIT. 842000017-1 NIT. 900262749-6



CORPORACIÓN SOCIAL
DE COLOMBIA

*Trabajando por un tejido social
más humano*
NIT: 822.005.791-5

2.2.2. POBLACIÓN Y VIVIENDA:

El sector urbano se encuentra en situación vulnerable debido al mal estado de las vías por la Se presenta acumulación de agua, problema que se acentúa por la inexistencia de un sistema de alcantarillado pluvial.

La población de Cumaribo es vulnerable a este fenómeno debido a la frecuente utilización de los ríos como medio de transporte sin ningún sistema de seguridad, especialmente en la temporada de lluvias; el fenómeno de las inundaciones repercute de cualquier manera y afecta a la totalidad de la población

2.2.3. INFRAESTRUCTURA Y BIENES ECONÓMICOS Y DE PRODUCCIÓN, PÚBLICOS Y PRIVADOS:

Los establecimientos de comercio distribuidos dentro de todo el perímetro de la zona urbana, entre los que cabe mencionar los siguientes establecimientos:

T I P O 1

Artículos de uso variado al detal
Legumbres
Misceláneas
Panadería bizcochería
Tiendas de barrio
Cigarrerías
Droguerías
Juegos electrónicos, café internet

T I P O 2

Artículos para el hogar
Artículos domésticos
Cacharrería
Almacenes de zapatos,
Medicamentos productos farmacéuticos
Billares
Peluquerías
Ferreterías
Micro mercados
Almacenes de electrodomésticos
Almacenes de ropa

T I P O 3

Artículos de cocina
Bares y tabernas



REPUBLICA DE COLOMBIA DEPARTAMENTO
DEL VICHADA MUNICIPIO DE CUMARIBO

ALCALDÍA MUNICIPAL CONCEJO MUNICIPAL
NIT. 842000017-1 NIT. 900262749-6



CORPORACIÓN SOCIAL
DE COLOMBIA

Trabajando por un tejido social
más humano"
NIT: 822.005.791-5

Supermercados
Restaurantes
Hoteles, residencias y hostales
Tiendas mixtas

2.2.4. INFRAESTRUCTURA DE SERVICIOS SOCIALES E INSTITUCIONALES:

En el municipio hay presencia de establecimientos urbanos cuya función es permitir la realización de actividades para la prestación de diferentes servicios sociales tendientes a proveer a los ciudadanos de los equipamientos básicos y complementarios para el desarrollo integral y soporte de sus actividades. Entre ellos se encuentran los siguientes:

ESTABLECIMIENTO INSTITUCIONAL DE COBERTURA LOCAL

Guarderías y hogares comunitarios
Salón comunal
Jardín infantil
Centros de educación preescolar, primaria y secundaria
Centros de salud
Estación de Policía
Centros de culto
Plaza de mercado comunal
Instalaciones de telecomunicaciones y servicios públicos

ESTABLECIMIENTO INSTITUCIONAL DE COBERTURA SECTORIAL O ZONAL.

Biblioteca municipal
Colegios de enseñanza secundaria
Escuelas primaria
Iglesias y capillas
Instalaciones de salud
Instalaciones de servicios públicos
Instalaciones de telecomunicaciones
Campos deportivos al aire libre,
Hospital
Terminal aéreo y terrestre de carga y pasajeros.

2.3. DAÑOS Y/O PÉRDIDAS QUE PUEDEN PRESENTARSE

2.3.1.

**IDENTIFICACIÓN DE
DAÑOS Y/O
PÉRDIDAS:**

EN LAS PERSONAS:

Muertos, heridos, desaparecidos y damnificados, en la totalidad de los habitantes del sector urbano y en el área rural, especialmente los ubicados en las márgenes de los ríos de frecuente inundación



REPUBLICA DE COLOMBIA DEPARTAMENTO
DEL VICHADA MUNICIPIO DE CUMARIBO

ALCALDÍA MUNICIPAL CONCEJO MUNICIPAL
NIT. 84200017-1 NIT. 900262749-6



CORPORACIÓN SOCIAL
DE COLOMBIA

Trabajando por un tejido social
más humano"
NIT: 822.005.791-5

	como el Vichada, Uva, Tomo, Guaviare y Orinoco.
	EN BIENES MATERIALES PARTICULARES: Se puede presentar seria afectación en las viviendas de estos sitios determinados, con el consecuente daño a sus muebles y enseres de uso domestico y en las fincas.
	EN BIENES MATERIALES COLECTIVOS: Hospital Local Zona Urbana Primer Nivel y los Centros de Salud Güerima , Santa Rita y El Sejal Las 136 escuelas presentes en el territorio municipal. El sistema de acueducto y alcantarillado ubicado que sirve en el casco urbano, Destrucción de vías, calles y redes eléctricas,
	EN BIENES DE PRODUCCIÓN: Puede llegar a presentarse pérdida significativa de cultivos, especies menores y disminución de la actividad comercial, herramientas..
	EN BIENES AMBIENTALES: Afectación de fauna y flora de la zona colapsada
2.3.2. IDENTIFICACIÓN DE LA CRISIS SOCIAL ASOCIADA CON LOS DAÑOS Y/O PÉRDIDAS ESTIMADOS:	 Puede presentarse problemas de abastecimiento y la consecuente especulación de productos básicos, la dificultad para la movilización terrestre y nivel inter municipal y también sobre las vías de acceso al municipio, crisis en la prestación de servicios públicos, interrupción de actividades académicas.
2.3.3. IDENTIFICACIÓN DE LA CRISIS INSTITUCIONAL ASOCIADA CON CRISIS SOCIAL:	 Puede presentarse una deficiente prestación de los servicios asistenciales básicos por la carencia de recurso humano, tecnológico y de infraestructura, puesto que el recurso con que se cuenta en el municipio es insuficiente a la hora de atender una emergencia de magnitud



REPUBLICA DE COLOMBIA DEPARTAMENTO
DEL VICHADA MUNICIPIO DE CUMARIBO

ALCALDÍA MUNICIPAL CONCEJO MUNICIPAL
NIT. 842000017-1 NIT. 900262749-6



CORPORACIÓN SOCIAL
DE COLOMBIA

*Trabajando por un tejido social
más humano*
NIT: 822.005.791-5

considerable.

Los problemas sociales presentes en el municipio se profundizarían, y traería como resultado la pérdida de credibilidad en las instituciones.

2.4. DESCRIPCIÓN DE MEDIDAS E INTERVENCIÓN ANTECEDENTES

En el municipio se tiene implementadas medidas de atención y asistencia al momento de atender este tipo de emergencias, pero no se tiene implementadas medidas para reducir o evitar las condiciones de riesgo.

Como medidas estructurales, se tiene en el Plan Básico de Ordenamiento Territorial (PBOT), en su artículo 44 tiene presupuestado la elaboración del plan maestro de Alcantarillado Pluvial con el fin de disminuir la inundación de algunos sectores del perímetro urbano debido al aumento en el caudal del caño Yuvi.



Formulario 3. ANÁLISIS A FUTURO E IDENTIFICACIÓN DE MEDIDAS DE INTERVENCIÓN DEL ESCENARIO DE RIESGO

3.1. ANÁLISIS A FUTURO

La amenaza alta por inundación se presenta en aquellas zonas en las cuales elementos vulnerables



como población expuesta o centros poblados próximos, y tierras de cultivos primordialmente. El fenómeno de las inundaciones ha estado asociado a la falta de una adecuada infraestructura de manejo de agua lluvias en el casco urbano redes de alcantarillado, caños y canales y escorrentía concentrada en áreas urbanizadas y en el sector rural a factores relacionados con uso del suelo y dependencia de las comunidades de los ríos que atraviesan el municipio al constituirse en su vía de movilidad, y fuente de recursos lo que además conlleva la manipulación de sus fuentes y márgenes las cuales requieren tratamientos tanto de relocalización como de mejoramiento integral a través de obras de protección contra inundaciones.

El grado de vulnerabilidad de los elementos expuestos es alto debido a la falta de capacitación de la comunidad para enfrentar los fenómenos de amenaza, no se cuentan con los recursos económicos suficientes para mejorar las condiciones de seguridad a nivel personal, además que muchas comunidades se ven en la obligación de permanecer cerca a las márgenes de los ríos para poder desplazarse a otras sitios de la región, lo que trae consigo un contacto permanente con las fuentes de agua, en época de invierno son pocas las medidas de seguridad se toman para enfrentar la temporada de lluvias, además no se tiene incorporados planes de prevención o mitigación de riesgos, por lo que en el municipio se limitan las entidades correspondientes a prestar la ayuda humanitaria y de recuperación que se requiera para cada caso en particular, pero no se tiene planificación sobre las medidas a tomar orientadas a prevenir en el futuro la ocurrencia de daños.

La no intervención de este fenómeno amenazante traerá las siguientes consecuencias:

Erosión acelerada de orillas y cauces.

Socavamiento lateral acelerado.

Inestabilidad de las vertientes

Inundaciones repentinas fuera del promedio

Crecientes repentinos y torrenciales.

Profundización de cauces

Inundación de grandes áreas

Inicio de múltiples focos erosivos

Inicio de proceso de remoción en masa en las vertientes de los ríos o quebradas afectadas.

3.2. MEDIDAS DE CONOCIMIENTO DEL RIESGO

3.2.1. ESTUDIOS DE ANÁLISIS DEL RIESGO:

- a) Evaluación del riesgo por Inundaciones
- b) Diseño y especificaciones de medidas de intervención
- c) Determinar los daños Físicos, materiales, infraestructuras y social.
- d) Realización de estudios hidrogeológicos

3.2.2. SISTEMAS DE MONITOREO:

- a) Sistema de observación por parte de la comunidad
- b) Instrumentación para el monitoreo
- c) Implementar y manejar una base de datos con los antecedentes potencialmente expuestos.
- d) Buscar el apoyo para el establecimiento de puntos de monitoreo por parte del IDEAM, con el fin de tener



<p>que abarquen la identificación de las áreas de recargas y descargas y demás fuentes hídricas de importancia para el Municipio con relación a los centros poblados de mayor asentamiento, con el fin de georreferenciarlas y espacializarlas.</p> <p>e) Caracterización hidrológica de caños y lagunas existentes en el municipio en las zonas contiguas a centros poblados de mayores asentamientos, grado de amenaza y estado de conservación.</p> <p>f) Elaborar estudios de reubicación de asentamientos humanos establecidos en zonas de riesgo.</p>	<p>mayor información climática e hidrometeorológica</p> <p>e) Red pluviométrica en la zona urbana del municipio.</p>
<p>3.2.1. MEDIDAS ESPECIALES PARA LA COMUNICACIÓN DEL RIESGO:</p>	<p>a) Equipos de comunicación como radio y celular.</p> <p>b) establecer una oficina de monitoreo</p> <p>c) Masificar la divulgación de conocimiento de los riesgos y prevención hacia la comunidad, utilizando los medios masivos de comunicación presentes en el municipio</p> <p>d) Realizar simulacros y mejorar respuesta</p> <p>e) solicitar a las entidades del orden nacional material didáctico que trate el tema</p> <p>f) elaboración por parte del comité municipal de gestión del riesgo, material didáctico para difundirlo en la comunidad</p> <p>g) Inclusión de proyectos dentro del programa educativo institucional que promuevan la sensibilización de los niños y jóvenes por las prácticas que recuperen los ecosistemas degradados generadores de áreas de riesgo</p>
<p>3.3. MEDIDAS DE REDUCCIÓN DEL RIESGO – INTERVENCIÓN CORRECTIVA (riesgo actual)</p>	



	MEDIDAS ESTRUCTURALES	MEDIDAS NO ESTRUCTURALES
3.3.1. MEDIDAS DE REDUCCIÓN DE LA AMENAZA:	<ul style="list-style-type: none"> a) Recuperación de micro cuencas urbanas y suburbanas. b) Infraestructura y viviendas nuevas construidas bajo la normativa vigente con prácticas constructivas adecuadas para la protección de inundaciones. c) Reforestación d) Obras civiles hidráulicas e) Obras de estabilización de suelos f) Construcción obras de arte para manejo de aguas de escorrentía y encausamiento de cauces. d). Obras para estabilización de calzadas 	<ul style="list-style-type: none"> a) Reducción de prácticas inadecuadas generadoras de erosión, inestabilidad de laderas y avenidas torrenciales. b) Incorporación de la zonificación de amenaza por, avenidas torrenciales e inundación en el PBOT con la respectiva reglamentación de uso del suelo .b) Capacitación ambiental y en prácticas agropecuarias sostenibles. (agroecológicas Inclusión de zonas de riesgo de deslizamiento y/o avalancha en el PBOT b) Campañas de Conocimiento del riesgo y socialización de información
3.3.2. MEDIDAS DE REDUCCIÓN DE LA VULNERABILIDAD:	<ul style="list-style-type: none"> a) Equipamientos y redes menos vulnerables ante las amenazas de las zonas de inundaciones. b) Reubicación de viviendas. c) Construcción, reforzamiento y mantenimiento de drenajes y otros d) Correcta ubicación de viviendas y cultivos. 	<ul style="list-style-type: none"> a) a) Control de áreas inestables de del cauce del río b) Reglamentos de construcción en zonas de ronda hídrica. c) Incremento del comportamiento de autoprotección en la comunidad d) Preparación y respuesta comunitaria ante emergencias e) Estudios de suelos
3.3.3. MEDIDAS DE EFECTO CONJUNTO SOBRE AMENAZA Y	<ul style="list-style-type: none"> a) Información y divulgación pública. b) Capacitación y organización comunitaria. 	



VULNER.	<p>c) Fortalecimiento del sistema educativo que incluya buenas prácticas ambientales y manejo de riesgos.</p> <p>d) Mantenimiento preventivo de redes de alcantarillado y drenajes</p> <p>e) Recuperación sobre la propiedad de las márgenes de los ríos.</p> <p>f) Adquisición de tierras de la rivera de los ríos para rondas</p> <p>g)) Correcta ubicación de viviendas y cultivos</p> <p>h) Prohibición de deforestación en zonas de riesgo</p>
----------------	--

3.3.4. OTRAS MEDIDAS:

Integrar el programa de prevención y atención de desastres al proceso educativo y de organización comunitaria (acción comunal, ONG's, sector productivo y comercio), entidades descentralizadas, Microempresas y Organismos de socorro.

3.4. MEDIDAS DE REDUCCIÓN DEL RIESGO - INTERVENCIÓN PROSPECTIVA (riesgo futuro)

	MEDIDAS ESTRUCTURALES	MEDIDAS NO ESTRUCTURALES
<p>3.4.1. MEDIDAS DE REDUCCIÓN DE LA AMENAZA:</p>	<p>a) Establecer restricciones en el establecimiento de asentamientos humanos en las zonas de riesgo de Amenazas Naturales por Inundación y Socavación por efecto de la erosión, como las que se ubican sobre las riberas de los ríos Vichada, en el caserío de San José de Ocuñé, en la parte alta de su cuenca, principalmente los resguardos indígenas de Saracure – Río Cada, Kawaneruba, Río Muco Mayoragua y Guarrojo. Sobre el Río Guaviare las áreas de Siare, Iteviare y el Guaco, Igualmente hay presencia de</p>	<p>a) Adecuación y aprovechamiento de las áreas definidas en el PBOT como protección por amenaza y riesgo.</p> <p>b) Reglamentación en el PBOT y condicionamientos para futuros desarrollos urbanísticos.</p> <p>c) Definición de zonas de expansión urbana en el PBOT con base en las zonificaciones de amenaza.</p> <p>d) Monitorear bosques</p> <p>e) Adquisición de tierras</p> <p>f) Estudios de riesgo futuro.</p> <p>g) Campañas y actividades de</p>



REPUBLICA DE COLOMBIA DEPARTAMENTO
DEL VICHADA MUNICIPIO DE CUMARIBO

ALCALDÍA MUNICIPAL CONCEJO MUNICIPAL
NIT. 842000017-1 NIT. 900262749-6



CORPORACIÓN SOCIAL
DE COLOMBIA

Trabajando por un tejido social
más humano"
NIT: 822.005.791-5

	<p>amenaza en los ríos Uva, Tomo, y Orinoco, en este ultimo afectando los caseríos de Puerto Nariño, Amanavén y Matavén.</p> <p>b) Programas de Control de erosión en las zonas de Alta Fragilidad Ambiental como las <i>Selvas de la Altillanura disectada del triángulo Chupave, Puerto Príncipe, Güérima</i> por poseer suelos erosionables por la alta pendiente, situación agravada por los cultivos ilícitos y la potrerización para establecer fincas, en la <i>zona del Río Uva, en los Bosques de galería y selva de planicie aluvial de los ríos Tomo, Tuparro, Vichada y Orinoco</i></p> <p>c) Incluir un adecuado plan de manejo de todos los puertos fluviales, pues presentan algún tipo de erosión, especialmente en las poblaciones de El Sejal, Sunape, Guanape, Puerto Oriente, Amanavén, Santa Rita y Puerto Nariño las cuales están catalogadas como de alto riesgo. Es necesario proteger los taludes ribereños para impedir que estas poblaciones sean arrastradas por el curso de las aguas.</p> <p>d) El manejo de la ronda hídrica del caño Yuvi, se</p>	mitigación
--	---	------------



	debe realizar buscando la mitigación de las áreas que presentan inundación por desbordamiento dentro de la cabecera urbana	
3.4.2. MEDIDAS DE REDUCCIÓN DE VULNERABILIDAD:	<p>a) Desarrollo de las zonas de alta amenaza en inundación (no ocupadas) con usos y prácticas adecuadas y manejo de las zonas de tratamiento especial por riesgo.</p> <p>b) Obras de drenaje de aguas lluvias</p> <p>c) Programa de reforestación y recuperación de los suelos de alto riesgo.</p> <p>d) Eliminación de cualquier tipo de obra civil que no cumpla con las especificaciones técnicas de normatividad hidráulica y que generen algún tipo de daño.</p>	<p>a) Actores públicos, privados y comunitarios técnica y económicamente responsables por sus propias actividades en la generación del riesgo, especialmente con los comercializadores del suelo, mineros, empresas de servicios públicos e instituciones de medio ambiente.</p> <p>b) Monitoreo de zonas de riesgo en temporada de alta afluencia de público</p> <p>b) Reformular PBOT</p> <p>Socialización de resultado de estudios realizados</p>
3.4.3. MEDIDAS DE EFECTO CONJUNTO SOBRE AMENAZA Y VULNER.	<p>a) Instrumentos de planificación con la información de riesgo complementada y actualizada en el escenario de riesgo (incluye mapas de amenaza por movimientos en masa y avenidas torrenciales).</p> <p>b) Implementación de zonas de reserva de la sociedad civil u otras.</p> <p>c) Mapa de riesgos de cuencas proveedoras de acueductos (Res. 4716/10) y acciones de monitoreo y control.</p> <p>d) Campaña y actividades de mitigación</p> <p>e) Fortalecer institucionalmente la Dirección Municipal de Gestión del Riesgo de Desastres, dotándolo de una estructura administrativa con los recursos humanos, técnicos, financieros y logísticos.</p>	



REPUBLICA DE COLOMBIA DEPARTAMENTO
DEL VICHADA MUNICIPIO DE CUMARIBO

ALCALDÍA MUNICIPAL CONCEJO MUNICIPAL
NIT. 842000017-1 NIT. 900262749-6



CORPORACIÓN SOCIAL
DE COLOMBIA

Trabajando por un tejido social
más humano"
NIT: 822.005.791-5

3.4.4. OTRAS MEDIDAS:

Implementación de políticas de adaptación al cambio climático (lineamiento nacional).
Gestionar la implementación de los Planes de Ordenamiento y Manejo de Cuencas Hídricas (POMCH). Implementar la Gestión Integral del Recurso Hídrico del Municipio (GIRH).
Gestionar la elaboración de los Planes de Riesgo de las Cuencas abastecedoras de acueductos, de acuerdo al Decreto 1575/2007 y Resolución 4716/2010 del M.P.S.

3.4. MEDIDAS DE REDUCCIÓN DEL RIESGO - PROTECCIÓN FINANCIERA

Refinanciación de los créditos.

Identificación de instalaciones públicas con o sin seguros y requerimientos legales y presupuestar los correspondientes seguros.

Aseguramiento colectivo de la zona urbana y rural en condiciones reales de inundabilidad.

3.6. MEDIDAS PARA EL MANEJO DEL DESASTRE

3.6.1. MEDIDAS DE PREPARACIÓN PARA LA RESPUESTA:

A) PREPARACIÓN PARA LA COORDINACIÓN:

Alta capacidad organizacional, logística, de comunicaciones y entrenamiento para operaciones en emergencias.

Fortalecimiento del marco normativo, sistema de información y coordinación con el nivel regional, nacional e internacional para la atención de emergencias.

B) SISTEMAS DE ALERTA:

Alertas temprana de las cuencas de los ríos, mediante una Red de instituciones involucradas y equipos. Implementación de radio de comunicaciones por veredas

C) CAPACITACIÓN:

Aumento de la capacidad ciudadana para la preparación, Autoprotección y recuperación frente a situaciones de emergencia ,mediante la adopción de programas de capacitación con la Defensa Civil y la CRUZ Roja Colombiana para que las comunidades sepan que acciones adelantar en caso de que se presente una emergencia

D) EQUIPAMIENTO:

Adelantar el listado de inventarios de las diferentes Entidades, Empresas públicas o privadas de los elementos y/o insumos con los que cuentan, tales como (vehículos, maquinarias, linternas, manilas), con el propósito de fortalecer e integrar los sistemas de preparación y para la adquisición de equipos, herramientas y materiales para la



	<p>respuesta a emergencias que no existan en el municipio.</p> <p>E) ALBERGUES Y CENTROS DE RESERVA: Creación de centros de albergue fijos y temporales alejadas de los puntos donde se pueda presentar el riesgo con reserva de víveres no perecederos y manejo de fondos con destinación específica para su funcionamiento y conformación de centros de reserva.</p> <p>F) ENTRENAMIENTO: Permanente y competente Formulación de procedimientos para los servicios de respuesta. Realización de simulacros. Campañas de motivación de incremento de los voluntarios de la defensa civil.</p>
<p>3.6.2. MEDIDAS DE PREPARACIÓN PARA LA RECUPERACIÓN:</p>	<p>a) Preparación para la recuperación de vivienda en el nivel municipal.</p> <p>b) Preparación para la recuperación psicosocial.</p> <p>c) Conformación de redes de apoyo para la rehabilitación en servicios públicos.</p> <p>d) Reserva de terrenos.</p> <p>e) Capacitación en evaluación de daños en vivienda (todas las instituciones).</p> <p>f) Capacitación en evaluación de daños en infraestructura</p> <p>g) Entrenamiento en logística para la atención de este evento.</p> <p>h) Conocer las mejores experiencias de empresas, instituciones y entidades en otras regiones del país</p> <p>i) Capacitación en la evaluación de afectaciones a las viviendas.</p> <p>j) Conformación red de apoyo rehabilitación de servicios públicos.</p> <p>k) Preparación para la atención en salud.</p>

Formulario 4. REFERENCIAS, FUENTES DE INFORMACIÓN Y NORMAS UTILIZADAS

PBOT-Plan de Desarrollo- Comunidad. Actas de Clopad.



REPUBLICA DE COLOMBIA DEPARTAMENTO
DEL VICHADA MUNICIPIO DE CUMARIBO

ALCALDÍA MUNICIPAL CONCEJO MUNICIPAL
NIT. 842000017-1 NIT. 900262749-6



CORPORACIÓN SOCIAL
DE COLOMBIA

*Trabajando por un tejido social
más humano*
NIT: 822.005.791-5

1.2. CARACTERIZACIÓN GENERAL DEL ESCENARIO DE RIESGO POR INCENDIOS



Formulario 1. DESCRIPCIÓN DE SITUACIONES DE DESASTRE O EMERGENCIA ANTECEDENTES

SITUACIÓN NO. 3

En los meses de verano, se registraron incendios forestales a lo largo de la jurisdicción del municipio.

Además a lo largo de todo el año, algunas comunidades del área rural realizan quema de territorios con propósitos



REPUBLICA DE COLOMBIA DEPARTAMENTO
DEL VICHADA MUNICIPIO DE CUMARIBO

ALCALDÍA MUNICIPAL CONCEJO MUNICIPAL
NIT. 842000017-1 NIT. 900262749-6



CORPORACIÓN SOCIAL
DE COLOMBIA

Trabajando por un tejido social
más humano"
NIT: 822.005.791-5

	agrícolas.
1.1. FECHA: TODO EL AÑO	1.2. FENÓMENOS ASOCIADO CON LA SITUACIÓN: En una temporada de sequía el territorio es susceptible de sufrir este fenómeno debido a las condiciones del terreno y a las altas temperaturas. La causa humana del hecho obedece a la búsqueda de nuevas zonas de cultivo por parte de las comunidades indígenas
1.5. FACTORES DE QUE FAVORECIERON LA OCURRENCIA DEL FENÓMENO:	
	1. Practicas indígenas ancestrales inadecuadas de quema de sabanas como forma de limpieza de lotes para utilización agrícola y/o ganadería 2. Intensos y largos veranos, ocasionados por el fenómeno del Niño. 3-. Quemas para renovación de pasturas.
1.4. ACTORES INVOLUCRADOS EN LAS CAUSAS DEL FENÓMENO:	
	Comunidades indígenas Campesinos Colonos Alcaldía Corporinoquia
1.5. DAÑOS Y PÉRDIDAS PRESENTADAS:	EN LAS PERSONAS: No se tienen datos consolidados en atención a que la mayoría de las veces se hace de manera oculta y a que el hecho ocurre en sectores demasiado distantes de cualquier punto de información.
	EN BIENES MATERIALES PARTICULARES: No se dispone de datos
	EN BIENES MATERIALES COLECTIVOS: Se afectan grandes extensiones de territorio municipal, se afectan, vías de comunicación.



REPUBLICA DE COLOMBIA DEPARTAMENTO
DEL VICHADA MUNICIPIO DE CUMARIBO

ALCALDÍA MUNICIPAL CONCEJO MUNICIPAL
NIT. 842000017-1 NIT. 900262749-6



CORPORACIÓN SOCIAL
DE COLOMBIA

Trabajando por un tejido social
más humano"
NIT: 822.005.791-5

	<p>EN BIENES DE PRODUCCIÓN:</p> <p>Cultivos, rastrojos, bosque y praderas arrasadas por las llamas</p>
	<p>EN BIENES AMBIENTALES</p> <p>Destrucción total y parcial de la biodiversidad del suelo y de los ecosistemas arrasados por las llamas, además de la contaminación ambiental que produce la quema de pasturas.</p>
1.6. FACTORES QUE EN ESTE CASO FAVORECIERON LA OCURRENCIA DE LOS DAÑOS:	Las quemadas que practican los campesinos y los indígenas relacionadas con tradiciones culturales, la falta de capacidad de respuesta, la considerable extensión del territorio, la sequía y la falta de preparación sobre técnicas de cultivo.
1.7. CRISIS SOCIAL OCURRIDA:	Algunas familias manifiestan sentirse afectadas debido a la angustia que representa la magnitud de los incendios, pues siempre se afecta la tranquilidad cuando estos eventos se efectúan cerca a las comunidades.
1.8. DESEMPEÑO INSTITUCIONAL EN LA RESPUESTA:	Se evidenció la baja capacidad institucional para enfrentar este tipo de fenómenos, además no se tiene establecido una estrategia oportuna de respuesta al fenómeno.
1.9. IMPACTO CULTURAL DERIVADO:	Las prácticas agrícolas de la población campesina son inapropiadas para la prevención de incendios forestales y la conservación del recurso hídrico, a pesar de presentarse el fenómeno, se mantienen las mismas prácticas, las comunidades que las han venido realizando durante décadas, no las abandonan no solo por ser un elemento cultural, sino porque no les interesa conocer otros sistemas alternativos.

Formulario 2. DESCRIPCIÓN DEL ESCENARIO DE RIESGO POR INCENDIOS

2.1. CONDICIÓN DE AMENAZA



REPUBLICA DE COLOMBIA DEPARTAMENTO
DEL VICHADA MUNICIPIO DE CUMARIBO

ALCALDÍA MUNICIPAL CONCEJO MUNICIPAL
NIT. 842000017-1 NIT. 900262749-6



CORPORACIÓN SOCIAL
DE COLOMBIA

*Trabajando por un tejido social
más humano*
NIT: 822.005.791-5

2.1.1. DESCRIPCIÓN DEL FENÓMENO AMENAZANTE:

El grado de amenaza por incendio a que está expuesta la comunidad obedece a situaciones tales como las cercanías de los bosques a los centros poblados o a las áreas de actividad humana principalmente áreas de expansión de la frontera agrícola y áreas turísticas. Estos factores humanos incrementan la posibilidad de ocurrir un incendio con la llegada del tiempo seco a la región, la que debido a su gran extensión hace muy difícil que se pueda tener a la mano medidas oportunas para contrarrestar sus efectos dañinos.



2.1.2. IDENTIFICACIÓN DE CAUSAS DEL FENÓMENO AMENAZANTE:

1-Los ciclos de altas temperaturas favorecen la ocurrencia del fenómeno. En el municipio siempre esta latente la amenaza de incendio debido a la susceptibilidad de la cobertura vegetal a prender fuego. En este caso la hierba seca y los arbustos leñosos prenden con mayor facilidad, a lo que hay que añadir la baja precipitación en las épocas de verano.

2-La necesidad de la población indígena de tierras para el cultivo.

3- Inadecuadas prácticas agrícolas.

4-limitación en disponibilidad de recursos económicos para fortalecer las comunidades en prevención, control y mitigación de incendios.



REPUBLICA DE COLOMBIA DEPARTAMENTO
DEL VICHADA MUNICIPIO DE CUMARIBO

ALCALDÍA MUNICIPAL CONCEJO MUNICIPAL
NIT. 842000017-1 NIT. 900262749-6



CORPORACIÓN SOCIAL
DE COLOMBIA

Trabajando por un tejido social
más humano"
NIT: 822.005.791-5

2.1.3. IDENTIFICACIÓN DE FACTORES QUE FAVORECEN LA CONDICIÓN DE AMENAZA:

La falta de cultura proteccionista de la población, la falta de preparación en manejo de suelos y la práctica de las quemas en la producción agropecuaria del municipio, sumado a la falta de estrategias para la intervención del fenómeno, lo que lleva a concluir que no se incentiva en debida forma a la población a cambiar el modelo tradicional por uno que este enfocado al cuidado del ambiente

2.1.4. IDENTIFICACIÓN DE ACTORES SIGNIFICATIVOS EN LA CONDICIÓN DE AMENAZA:

Población en la zona urbana y rural, Alcaldía municipal, Corporinoquia, CMGRD,

2.2. ELEMENTOS EXPUESTOS y SU VULNERABILIDAD

2.2.1. IDENTIFICACIÓN GENERAL:

En términos generales todo el territorio está expuesto a este tipo de amenaza, El casco urbano esta expuesto a incendios ya que en épocas de verano se acostumbra a la quema de las sabanas, que para un evento podría amenazar todo el casco urbano por estar circundado de pasturas naturales. Es importante tener en consideración que de todas formas, todos los centros poblados están en situación de amenaza, máxime si se tiene en consideración que los materiales con que se construyen la mayoría de las viviendas no ofrecen ningún tipo de seguridad. Las sabanas están expuestas a las quemas naturales las cuales son favorecidas por las condiciones climáticas, especialmente las altas temperaturas en la época seca. Otro aspecto que coloca ecosistema en condición vulnerable esta relacionado con la actividad agrícola que incluye la tala y quema de bosque, lo que hace que este riesgo se clasifique como alto, pues afecta directamente al medio ambiente e indirectamente al ser humano, ya que este interactúa y depende de él.

A) INCIDENCIA DE LA LOCALIZACIÓN:

La expansión incontrolada y anti técnica de áreas de pastoreo y cultivos que en el proceso de establecimiento implican la tala y quema de áreas de bosque, proceso que se presenta en todo el territorio municipal.

B) INCIDENCIA DE LA RESISTENCIA:

La velocidad de propagación de un incendio forestal supera cualquier capacidad de respuesta que el municipio implemente, situación que tiende a agravarse si se considera la fragilidad de los materiales con que están construidas la mayoría de las viviendas del municipio.

C) INCIDENCIA DE LAS CONDICIONES SOCIO-ECONÓMICA DE LA POBLACIÓN EXPUESTA:

La dinámica económica de la zona, hace que los productores aceleren proceso de producción agropecuarios que favorecen la ocurrencia de incendios, sumado a la pobre disciplina en el manejo de residuos y la presencia de grupos armados.



REPUBLICA DE COLOMBIA DEPARTAMENTO
DEL VICHADA MUNICIPIO DE CUMARIBO

ALCALDÍA MUNICIPAL CONCEJO MUNICIPAL
NIT. 842000017-1 NIT. 900262749-6



CORPORACIÓN SOCIAL
DE COLOMBIA

Trabajando por un tejido social
más humano"
NIT: 822.005.791-5

D) INCIDENCIA DE LAS PRÁCTICAS CULTURALES:

Existe gran resistencia por parte de los campesinos, para cambiar sus técnicas de manejo de las labores agropecuarias

2.2.2. POBLACIÓN Y VIVIENDA:

El municipio de Cumaribo presenta alta vulnerabilidad, Están expuestos la totalidad de los centros poblados debido a los materiales que se emplean para la construcción de las viviendas, no se cuenta con cuerpo de bomberos ni planes de contingencia. No existen buenas practicas de manejo del riesgo, y el casco urbano por tener zonas de vegetación en sus alrededores esta expuesta a la ocurrencia del fenómeno, especialmente en la época de verano

2.2.3. INFRAESTRUCTURA Y BIENES ECONÓMICOS Y DE PRODUCCIÓN, PÚBLICOS Y PRIVADOS:

Se podrían perder amplias hectáreas de bosque, cultivos y praderas, establos, lugares de acopio, herramienta y maquinaria, sin olvidar el alto riesgo de afectación a la incipiente industria presente en el municipio.

2.2.4. INFRAESTRUCTURA DE SERVICIOS SOCIALES E INSTITUCIONALES:

En la eventualidad de presentarse un incendio forestal, quedarían fuera de funcionamiento las líneas de acueductos rurales, la infraestructura eléctrica y las sedes educativas rurales expuestas; algunas zonas quedarían aisladas puesto que se dificultaría acceder a ellas debido a la falta de vías de comunicación por vía terrestre y a que algunas de estas vías atraviesan zonas de exposición a la amenaza de incendio.

2.2.5. BIENES AMBIENTALES:

-Se afectarían zonas que por su riqueza genética, biológica y cultural hacen parte de los ecosistemas estratégicos de importancia Nacional: "Parque Nacional Natural El Tuparro", perteneciente al Sistema Nacional de Áreas Protegidas, y Selva de Matavén, área que comprende el resguardo indígena conocido Selva de Matavén, constituido como "Resguardo Unificado Selva de Matavén.

-La red hidrográfica que parte de la Gran Cuenca Río Orinoco, la cual la constituyen los ríos Tomo, Vichada, Guaviare, Tuparro y Caño Matavén como principales tributarios del río Orinoco.

-Innumerables nacederos y humedales

2.3. DAÑOS Y/O PÉRDIDAS QUE PUEDEN PRESENTARSE

2.3.1. IDENTIFICACIÓN DE DAÑOS Y/O

EN LAS PERSONAS:



REPUBLICA DE COLOMBIA DEPARTAMENTO
DEL VICHADA MUNICIPIO DE CUMARIBO

ALCALDÍA MUNICIPAL CONCEJO MUNICIPAL
NIT. 84200017-1 NIT. 900262749-6



CORPORACIÓN SOCIAL
DE COLOMBIA

Trabajando por un tejido social
más humano"
NIT: 822.005.791-5

PÉRDIDAS)	Quemaduras, secuelas permanentes, muertos, damnificados
	EN BIENES MATERIALES PARTICULARES: Pérdida total o parcial de viviendas, muebles, enseres, elementos de uso domestico particular y comunitario.
	EN BIENES MATERIALES COLECTIVOS: Destrucción de sedes educativas, sistemas de abastecimiento de agua, redes eléctricas, colapso del sistema de salud, incomunicación por vía terrestre.
	EN BIENES DE PRODUCCIÓN: Perdida de extensas áreas de cultivos y pastos, y de medios de producción; desabastecimiento por dificultad en el suministro.
	EN BIENES AMBIENTALES: Perdida de coberturas vegetales nativas, empobrecimiento de los suelos y disminución de la oferta hídrica.

2.3.2. IDENTIFICACIÓN DE LA CRISIS SOCIAL ASOCIADA CON LOS DAÑOS Y/O PÉRDIDAS ESTIMADOS:

Las pérdidas económicas llegarían a agravar la frágil economía de las familias que derivan su sustento de actividades relacionadas con actividades agropecuarias, además por ser una región distante que la hace prácticamente autosuficiente se alteraría el normal funcionamiento de las actividades cotidianas, tanto gubernamentales como civiles y especialmente la actividad comercial; de acuerdo a lo descrito, podría generarse un incremento en el costo de vida, pérdida de la capacidad de ahorro y desempleo.

2.3.3. IDENTIFICACIÓN DE LA CRISIS INSTITUCIONAL ASOCIADA CON CRISIS SOCIAL:

Las instituciones municipales y regionales tendrían que hacer traslados presupuestales para atender la emergencia, puesto que la capacidad instalada no seria suficiente al momento de prestar atención y asistencia humanitaria en un evento de grandes magnitudes, es por eso que



REPUBLICA DE COLOMBIA DEPARTAMENTO
DEL VICHADA MUNICIPIO DE CUMARIBO

ALCALDÍA MUNICIPAL CONCEJO MUNICIPAL
NIT. 84200017-1 NIT. 900262749-6



CORPORACIÓN SOCIAL
DE COLOMBIA

*Trabajando por un tejido social
más humano*
NIT: 822.005.791-5

colapsaría el servicio de salud, se interrumpiría la actividad académica en la zona afectada y se generaría crisis económica, dificultando las labores de respuesta al desastre y su posterior recuperación.

2.4. DESCRIPCIÓN DE MEDIDAS E INTERVENCIÓN ANTECEDENTES

A pesar de tener identificadas y delimitadas las áreas donde se pueden presentar los mayores desastres por incendios forestales, se tiene una información dispersa y fragmentada de los eventos antecedentes, esto es debido a las grandes extensiones que conforman el territorio y a la situación de riesgo por hechos derivados del conflicto armado interno del país.

FORMULARIO 3. ANÁLISIS A FUTURO E IDENTIFICACIÓN DE MEDIDAS DE INTERVENCIÓN DEL ESCENARIO DE RIESGO

3.1. ANÁLISIS A FUTURO

El cambio climático hace que se presenten fuertes temporadas de lluvias como las registradas en los años 2010 y 2011, sin embargo también se proyectan temporadas de sequía muy prolongados, aumentando la probabilidad de presentar incendios forestales. Es necesario que se implemente campañas educativas que incentiven el cambio de prácticas de cultivo, por ser una forma de aumentar el riesgo de su ocurrencia

El cambio climático hace que se presenten fuertes temporadas de lluvias como las registradas en los años 2010 y 2011, sin embargo también se proyectan temporadas de sequía muy prolongados, aumentando la probabilidad de presentar incendios forestales. Es necesario que se implemente campañas educativas que incentiven el cambio de prácticas de cultivo, por ser una forma de aumentar el riesgo de su ocurrencia. Además de un mejoramiento en los sistemas de construcción de viviendas que ofrezcan algún tipo de resistencia al daño por incendio. En el futuro se debe integrar junto con el CMGRD a las entidades Departamentales y Nacionales a trabajar estrechamente con el ente municipal, para lograr erradicar estas prácticas destructivas del ambiente. Un aspecto que tiende a dificultar su control es el relacionado con las considerables distancias que conforman el municipio, pues a pesar de las comunidades estar en sus propios territorios no es fácil tener un completo manejo de la situación, a pesar que muchos pobladores manifiestan ser conscientes del hecho que generan, no se ve como una práctica nociva al ambiente y peor aún no se contempla como posible la ocurrencia de una desgracia



mirando hacia el futuro la continuidad de estas practicas.

Si no se controla la tendencia a los incendios se tendrían las siguientes consecuencias:

Crisis en la movilización por vía terrestre.

Perdida de suelos fértiles

Aumento de los procesos erosivos

Aumento de la tendencia a los procesos en remoción en masa

Perdida de fuentes hídricas.

Destrucción de bosque nativo.

Afectación de especies nativas de flora y fauna.

Marginalidad y desarraigo de parte de la población.

Incendios de los centros poblados

3.2. MEDIDAS DE CONOCIMIENTO DEL RIESGO

3.2.1. ESTUDIOS DE ANÁLISIS DEL RIESGO:

a) Realizar los estudios técnicos necesarios que permitan identificar y evaluar adecuadamente las amenazas, vulnerabilidad y riesgos de incendios en el territorio municipal a nivel rural en las áreas prioritizadas donde haya mayores elementos expuestos y el área urbana.

b) Diseño y especificaciones de medidas de intervención

c) Realizar la evaluación de los impactos ambientales ocasionados por los incendios de cobertura vegetal.

d) Realizar el estudio de amenaza, vulnerabilidad y riesgo por incendios de cobertura vegetal.

3.2.2. SISTEMAS DE MONITOREO:

a) Sistema de observación por parte de la comunidad

b) Diseñar el programa de control y monitoreo para las áreas afectadas por incendios de cobertura vegetal.

3.2.1. MEDIDAS ESPECIALES PARA LA COMUNICACIÓN DEL RIESGO:

a) Equipos de comunicación como radio y celular.

b) Masificar la divulgación de conocimiento de los riesgos y prevención hacia la comunidad, utilizando los medios masivos de comunicación presentes en el municipio



- c) Realizar simulacros y mejorar respuesta
- d) Solicitar a las entidades del orden nacional material didáctico que trate el tema
- e) Elaboración por parte del comité municipal de gestión del riesgo, material didáctico para difundirlo en la comunidad
- f) Inclusión de proyectos dentro del programa educativo institucional que promuevan la sensibilización de los niños y jóvenes por las prácticas que recuperen los ecosistemas degradados generadores de áreas de riesgo
- g) Visitas domiciliarias

3.3. MEDIDAS DE REDUCCIÓN DEL RIESGO – INTERVENCIÓN CORRECTIVA (RIESGO ACTUAL)

	MEDIDAS ESTRUCTURALES	MEDIDAS NO ESTRUCTURALES
3.3.1. MEDIDAS DE REDUCCIÓN DE LA AMENAZA:	<p>a) Programas de promoción de técnicas de ocupación amigables con el Ecosistema y de prevención de los incendios de cobertura vegetal.</p>	<p>a) Realizar programa de sensibilización, capacitación y divulgación a la comunidad en general, para la prevención y atención de incendios de cobertura vegetal.</p> <p>b) Implementar acciones y medidas sobre gestión del riesgo identificadas en los diferentes estudios y planes de organismos y entidades</p> <p>c) Observatorio para la Gestión del Riesgo en los sectores</p>



		productivos.
3.3.2. MEDIDAS DE REDUCCIÓN DE LA VULNERABILIDAD:	a) Iniciar procesos de recuperación Ecológica de las áreas afectadas por incendios de cobertura vegetal.	a) Vigilancia y control de nuevos Proyectos de vivienda y urbanismo para todo el municipio. b) Educación ambiental y divulgación sobre las acciones que en materia de gestión del riesgo avanza el municipio.
3.3.3. MEDIDAS DE EFECTO CONJUNTO SOBRE AMENAZA Y VULNERACION	a) Articular acciones de los planes de contingencia de empresas e industrias, productores de energía y demás entes que tengan participación activa en el municipio	
3.4. MEDIDAS DE REDUCCIÓN DEL RIESGO - INTERVENCIÓN PROSPECTIVA (riesgo futuro)		
	MEDIDAS ESTRUCTURALES	MEDIDAS NO ESTRUCTURALES
3.4.1. MEDIDAS DE REDUCCIÓN DE LA AMENAZA:	a) Conservar zonas protectoras, a Través de procesos de reforestación. b) Proteger las áreas de interés ambiental restringir la frontera ganadera rícola.	a) Realizar capacitación pública sobre ordenamiento territorial con enfoque a la gestión del riesgo.
3.4.2. MEDIDAS DE REDUCCIÓN DE LA VULNERABILIDAD:	a) Desarrollo de las zonas de alta amenaza en inundación (no ocupadas) con usos y prácticas adecuadas y manejo de las zonas de tratamiento especial por riesgo.	a) Dotar de las herramientas y Equipos básicos a los organismos de respuesta y las comunidades para disminuir la amenaza y la vulnerabilidad por incendio de cobertura vegetal. b) Realizar simulacros involucrando a los organismos



	<p>b) Obras de drenaje de aguas lluvias</p> <p>c) Programa de reforestación y recuperación de los suelos de alto riesgo.</p> <p>d) Eliminación de cualquier tipo de obra civil que no cumpla con las especificaciones técnicas de normatividad hidráulica y que generen algún tipo de daño.</p>	<p>de control, instituciones responsables y la comunidad.</p>
<p>3.4.3. MEDIDAS DE EFECTO CONJUNTO SOBRE AMENAZA Y VULNERABLES.</p>	<p>a)</p> <p>b)</p>	

3.4. MEDIDAS DE REDUCCIÓN DEL RIESGO - PROTECCIÓN FINANCIERA

Fortalecimiento colectivo para el equipamiento, la vivienda y los sistemas de producción en zonas de riesgo medio y alto por incendios de cobertura vegetal.

3.6. MEDIDAS PARA EL MANEJO DEL DESASTRE

<p>3.6.1. MEDIDAS DE PREPARACIÓN PARA LA RESPUESTA:</p> <p><i>(Identificación de requerimientos específicos de preparación para la respuesta derivados del presente escenario de riesgo).</i></p>	<p>A) PREPARACIÓN PARA LA COORDINACIÓN:</p> <p>B) SISTEMAS DE ALERTA:</p> <p>C) CAPACITACIÓN:</p> <p>D) EQUIPAMIENTO:</p>
--	---



REPUBLICA DE COLOMBIA DEPARTAMENTO
DEL VICHADA MUNICIPIO DE CUMARIBO

ALCALDÍA MUNICIPAL CONCEJO MUNICIPAL
NIT. 842000017-1 NIT. 900262749-6



CORPORACIÓN SOCIAL
DE COLOMBIA

Trabajando por un tejido social
más humano"
NIT: 822.005.791-5

	<p>E) ALBERGUES Y CENTROS DE RESERVA:</p> <p>F) ENTRENAMIENTO:</p> <p>Actualizar el Plan de Contingencia en Incendio Forestales del municipio.</p> <p>Gestionar recursos financieros al programa de educación ambiental en Incendios</p>
<p>3.6.2. MEDIDAS DE PREPARACIÓN PARA LA RECUPERACIÓN:</p>	<p>a)</p> <p>b)</p> <p>c)</p>

Formulario 4. REFERENCIAS, FUENTES DE INFORMACIÓN Y NORMAS UTILIZADAS

Plan de desarrollo 2012-2015, PBOT, Clopad.



REPUBLICA DE COLOMBIA DEPARTAMENTO
DEL VICHADA MUNICIPIO DE CUMARIBO

ALCALDÍA MUNICIPAL CONCEJO MUNICIPAL
NIT. 842000017-1 NIT. 900262749-6



CORPORACIÓN SOCIAL
DE COLOMBIA

*Trabajando por un tejido social
más humano*
NIT: 822.005.791-5

2.

COMPONENTE ESTRATÉGICO Y PROGRAMÁTICO

2.1. OBJETIVOS

2.1. OBJETIVOS

2.1.1. OBJETIVO GENERAL

Contribuir al desarrollo social, económico y ambiental sostenible del Municipio de Cumaribo, Vichada, mediante la generación de adecuadas condiciones de seguridad, bienestar y calidad de vida para todos sus habitantes, teniendo un adecuado manejo de la gestión del riesgo de desastres orientando las acciones para su oportuno conocimiento y reducción de amenazas, así como la articulación de respuesta ante posibles desastres incluidas las acciones encaminadas a la recuperación. La gestión del riesgo municipal incluirá las amenazas tanto de origen natural, socio natural tecnológico y antrópico en el marco de una adecuada cultura ciudadana de gestión de riesgo para lograr el desarrollo humano sostenible de nuestro municipio.

2.1.2. OBJETIVOS ESPECÍFICOS

1-Hacer publico los datos que se conozcan sobre eventos, lugares y situaciones que generan riesgo dentro del municipio.

2-Revisar y actualizar los estudios de amenazas, vulnerabilidad y riesgos de desastres del municipio, de tal forma que se avance significativamente en su conocimiento.



REPUBLICA DE COLOMBIA DEPARTAMENTO
DEL VICHADA MUNICIPIO DE CUMARIBO

ALCALDÍA MUNICIPAL CONCEJO MUNICIPAL
NIT. 84200017-1 NIT. 900262749-6



CORPORACIÓN SOCIAL
DE COLOMBIA

Trabajando por un tejido social
más humano"
NIT: 822.005.791-5

- 3-Incentivar la participación activa de la comunidad y de entidades de todo orden en la actualización permanente del documento plan de gestión de riesgo de desastres
- 4-Capacitación ambiental y de gestión de riesgo de desastres que involucre a la comunidad, instituciones públicas y grupos organizados de la sociedad civil.
- 5-Adelantar las acciones de mitigación y de reducción de riesgos caracterizados en los escenarios de riesgos, y adelantar las consecuenciales acciones de respuesta y recuperación del desastre en caso de ser necesario
- 6-Actualizar los estudios realizados del PBOT, CORPORINOQUIA, INGEOMINAS, IGN, IGAC e incorporarlos al plan de gestión de riesgos.
- 7-Implementación del monitoreo hidrometeorológico de las cuencas hídricas del municipio.
- 8-Recuperación y conservación de bosques en el municipio, en especial las zonas de protección ambiental.
- 9- Identificar y realizar las obras de ingeniería necesarias en los cauces de los ríos
- 10- Elaborar Planes de Manejo y Gestión de Riesgos hacia todas las entidades y organizaciones públicas y privadas existentes en el municipio e integrarlas al presente plan.
- 11- Realizar reubicación de viviendas previa identificación de zonas de riesgo.
- 12-Identificar y reducir impactos antrópicos en la zona.
- 13- Implementar prácticas agrícolas y pecuarias eco sostenibles.
- 14- Identificar e implementar planes de acción articuladas con el plan de atención a las víctimas, para afrontar eficazmente situaciones resultantes del conflicto armado.

2.2. PROGRAMAS Y ACCIONES

PROCESO DE CONOCIMIENTO DEL RIESGO

1. PROGRAMA DE CONOCIMIENTO DEL RIESGO POR VIOLACION DE LOS DERECHOS



REPUBLICA DE COLOMBIA DEPARTAMENTO
DEL VICHADA MUNICIPIO DE CUMARIBO

ALCALDÍA MUNICIPAL CONCEJO MUNICIPAL
NIT. 842000017-1 NIT. 900262749-6



CORPORACIÓN SOCIAL
DE COLOMBIA

Trabajando por un tejido social
más humano"
NIT: 822.005.791-5

HUMANOS EN CUMARIBO

1.1.	Diagnostico del municipio de Cumaribo sobre la dinámica del conflicto
1.2.	Monitoreo para atender posibles hechos de desplazamiento masivo
1.3.	Elaboración de mapas de los escenarios de riesgo

2. PROGRAMA DE CONOCIMIENTO DEL RIESGO POR INUNDACIONES EN EL MUNICIPIO DE CUMARIBO

2.1.	Elaborar mapas de zonificación de amenaza, exposición, vulnerabilidad y riesgo por Inundación, teniendo en cuenta de manera prioritaria los siguientes afluentes: rio Vichada, Tomo, Guaviare, Tuparro y Caño Matavén.
2.2.	Conformación de base de datos de las estaciones hidro meteorológicas de monitoreo
2.3.	Elaborar el estudio pluviométrico en el municipio de Cumaribo
2.4.	Elaborar los estudios de reubicación de asentamientos ubicados en zonas de riesgo.

3. PROGRAMA DE CONOCIMIENTO DEL RIESGO DE INCENDIO EN EL MUNICIPIO DE CUMARIBO

3.1.	Estudio de los impactos ambientales ocasionados por los incendios en el Municipio de Cumaribo
3.2.	Realizar estudio de amenaza, vulnerabilidad y riesgo por incendios de cobertura vegetal.
3.3.	Programa de control y monitoreo para las áreas afectadas por incendios

PROCESO DE REDUCCION DEL RIESGO

4. PROGRAMA DE REDUCCION DEL RIESGO POR VIOLACION DE DERECHOS HUMANOS EN CUMARIBO



REPUBLICA DE COLOMBIA DEPARTAMENTO
DEL VICHADA MUNICIPIO DE CUMARIBO

ALCALDÍA MUNICIPAL CONCEJO MUNICIPAL
NIT. 842000017-1 NIT. 900262749-6



CORPORACIÓN SOCIAL
DE COLOMBIA

Trabajando por un tejido social
más humano"
NIT: 822.005.791-5

4.1.	Implementar medidas de protección individual y colectiva tendientes a garantizar la vida e integridad de los líderes campesinos e indígenas..
4.2.	Elaboración del plan de prevención integral concertado
4.3.	Capacitación Institucional y comunitaria sobre derechos humanos y ley 1448

5. PROGRAMA DE REDUCCION DEL RIESGO POR INUNDACIONES EN CUMARIBO

5.1.	Implementación del Sistema de Alertas Tempranas.
5.2.	Plan maestro de Alcantarillado Pluvial
5.3.	Educación Ambiental en la gestión del riesgo de desastres
5.4.	Fortalecimiento y capacitación a los organismos de salvamento

6. PROGRAMA DE REDUCCION DEL RIESGO POR INCENDIOS EN CUMARIBO

6.1.	Programa de sensibilización, capacitación y divulgación, para la prevención y atención de incendios.
6.2.	Realizar simulacros por Incendio.

PROCESO DE PREPARACION PARA LA RESPUESTA A LA EMERGENCIA

7. PREPARACION PARA LA RESPUESTA POR VIOLACION A LOS DERECHOS HUMANOS EN CUMARIBO

7.1.	Disponer de áreas de albergue adecuadas
7.2.	Fortalecimiento de la Personería Municipal
7.3.	Programa de fortalecimiento de las organizaciones comunitarias, campesinas e indígenas, del municipio

8. PROGRAMA DE PREPARACION PARA LA RESPUESTA A INUNDACIONES EN



REPUBLICA DE COLOMBIA DEPARTAMENTO
DEL VICHADA MUNICIPIO DE CUMARIBO

ALCALDÍA MUNICIPAL CONCEJO MUNICIPAL
NIT. 842000017-1 NIT. 900262749-6



CORPORACIÓN SOCIAL
DE COLOMBIA

Trabajando por un tejido social
más humano"
NIT: 822.005.791-5

CUMARIBO

8.1.	Plan de atención y recuperación psicosocial ante situaciones de desastres
8.2.	Aseguramiento de zonas inundadas
8.3.	Plan de suministro de agua potable

9. PROGRAMA DE PREPARACION PARA LA RESPUESTA A INCENDIOS EN CUMARIBO

9.1.	Proceso de recuperación ecológica en las áreas afectadas por Incendios
9.2.	. Actualizar el Plan de Contingencia en Incendios Forestales del municipio.
9.3.	Aseguramiento colectivo por eventos de Incendio

2.3. FORMULACIÓN DE ACCIONES

TITULO DE LA ACCIÓN

1.1. DIAGNOSTICO DEL MUNICIPIO DE CUMARIBO SOBRE LA DINAMICA DEL CONFLICTO

1. OBJETIVOS

-Tener identificados las principales áreas donde se presenten eventos de amenaza, exposición vulnerabilidad y riesgo que permitan precisar riesgo para la comunidad y bienes expuestos, incluyendo el tipo y nivel de vulnerabilidad.

2. DESCRIPCIÓN DEL PROBLEMA y/o JUSTIFICACIÓN

Es necesario identificar las nuevas fuentes de victimización puesto que el conflicto se ha extendido a sitios del municipio que anteriormente no estaban clasificadas como zonas de riesgo, y no se tienen datos actualizados que permitan realizar un diagnostico de este fenómeno que tiende a incrementar su área de influencia y consecencialmente las fuentes



REPUBLICA DE COLOMBIA DEPARTAMENTO
DEL VICHADA MUNICIPIO DE CUMARIBO

ALCALDÍA MUNICIPAL CONCEJO MUNICIPAL
NIT. 842000017-1 NIT. 900262749-6



CORPORACIÓN SOCIAL
DE COLOMBIA

Trabajando por un tejido social
más humano"
NIT: 822.005.791-5

de riesgo de daño. El municipio precisa de información relacionada con vulneración de derechos a la comunidad que incluya grado y tipo de vulnerabilidad y bienes expuestos.

3. DESCRIPCIÓN DE LA ACCIÓN

- Determinar las variables de amenaza, exposición, vulnerabilidad y riesgo.
- Analizar la evaluación económica y ambiental de los impactos generados por las acciones de intervención realizadas en las áreas de estudio.
- Realizar la zonificación de las áreas sujetas a amenaza y riesgo, mediante el cruce de información.

3.1. ESCENARIO DE RIESGO EN EL CUAL INTERVIENE LA ACCIÓN:

Riesgo por violación a los derechos humanos

3.2. PROCESO AL CUAL CORRESPONDE LA ACCIÓN:

Conocimiento del riesgo

4. APLICACIÓN DE LA MEDIDA

4.1. POBLACIÓN OBJETIVO:

Población asentada en el área rural del municipio.

4.2. LUGAR DE APLICACIÓN:

Área rural del Municipio.

4.3. PLAZO:

2013 – 2015

5. RESPONSABLES

5.1. ENTIDAD, INSTITUCIÓN U ORGANIZACIÓN EJECUTORA:

Comité Conocimiento del Riesgo- Secretaria de Gobierno

5.2. COORDINACIÓN INTERINSTITUCIONAL REQUERIDA:

Alcaldía Municipal, Departamento para la Prosperidad Social. Ministerio Publico, Personeria Municipal.

6. PRODUCTOS Y RESULTADOS ESPERADOS

Diagnostico situacional del grado de amenaza y vulneración de derechos humanos.

7. INDICADORES

- Porcentaje de avance en recopilación de datos en las áreas de estudio
- Número de áreas sujetas a amenaza, exposición, vulnerabilidad y riesgo.



REPUBLICA DE COLOMBIA DEPARTAMENTO
DEL VICHADA MUNICIPIO DE CUMARIBO

ALCALDÍA MUNICIPAL CONCEJO MUNICIPAL
NIT. 842000017-1 NIT. 900262749-6



CORPORACIÓN SOCIAL
DE COLOMBIA

Trabajando por un tejido social
más humano"
NIT: 822.005.791-5

-Numero de personas afectadas
-Numero de bienes expuestos

8. COSTO ESTIMADO

\$ 400.000.000

TITULO DE LA ACCIÓN

1.2. MONITOREO PARA ATENDER POSIBLES HECHOS DE DESPLAZAMIENTO MASIVO.

1. OBJETIVOS

-Realizar el monitoreo para afrontar posibles desplazamientos masivos (activar plan de contingencia)

2. DESCRIPCIÓN DEL PROBLEMA y/o JUSTIFICACIÓN

El conflicto armado interno se ha intensificado en el municipio, en razón a la disputa territorial que se presenta por la inclusión de nuevos movimientos armados irregulares con el propósito de apropiación de zonas para cultivo y zona de tránsito, lo que trae como consecuencia el posible desplazamiento de comunidades asentadas en los territorios en disputa, y si se tiene en cuenta que la dinámica del desplazamiento en Cumaribo, esto genera que algún grupo de esta población se desplace hacia el casco urbano generando problemas de tipo social y económico.

3. DESCRIPCIÓN DE LA ACCIÓN

Realizar el monitoreo de posible desplazamiento masivo de población rural hacia el área urbana del municipio, o centros poblados para poder atender efectivamente dicho evento.

3.1. ESCENARIO DE RIESGO EN EL CUAL INTERVIENE LA ACCIÓN:

Riesgo por Violación de derechos Humanos

3.2. PROCESO AL CUAL CORRESPONDE LA ACCIÓN:

Conocimiento del riesgo

4. APLICACIÓN DE LA MEDIDA

4.1. POBLACIÓN OBJETIVO:

Población asentada en el

4.2. LUGAR DE APLICACIÓN:

Área rural del Municipio.

4.3. PLAZO:

2013 – 2015



REPUBLICA DE COLOMBIA DEPARTAMENTO
DEL VICHADA MUNICIPIO DE CUMARIBO

ALCALDÍA MUNICIPAL CONCEJO MUNICIPAL
NIT. 842000017-1 NIT. 900262749-6



CORPORACIÓN SOCIAL
DE COLOMBIA

Trabajando por un tejido social
más humano"
NIT: 822.005.791-5

área rural del municipio.		
5. RESPONSABLES		
5.1. ENTIDAD, INSTITUCIÓN U ORGANIZACIÓN EJECUTORA: Comité Conocimiento del Riesgo- Alcaldía Municipal		
5.2. COORDINACIÓN INTERINSTITUCIONAL REQUERIDA: Ministerio Público, Instituto Colombiano de Bienestar Familiar. Departamento para la Prosperidad Social, Personería Municipal.		
6. PRODUCTOS Y RESULTADOS ESPERADOS		
Plan de monitoreo de riesgo de desplazamiento masivo en la región		
7. INDICADORES		
Nº de desplazamientos ocurridos Nº de familias atendidas Costos por dichos eventos.		
8. COSTO ESTIMADO		
ESTIMADOS \$ 100.000.000		

TITULO DE LA ACCIÓN	
1.3. ELABORACION DE MAPAS DE LOS ESCENARIOS DE RIESGO	
1. OBJETIVOS	
-La comunidad de Cumaribo debe tener un documento en el que este consignado las áreas que ofrecen mayor riesgo de vulnerabilidad y que conozca cuales son los hechos victimizantes.	
2. DESCRIPCIÓN DEL PROBLEMA y/o JUSTIFICACIÓN	
El municipio no dispone de un material adecuado donde la comunidad y los diferentes organismos puedan acceder para la elaboración de las correspondientes medidas de mitigación de los riesgos; algunas veces se dispone de información parcial o aislada que no permite elaborar una medida eficaz, por eso se requiere de un documento que registre	



REPUBLICA DE COLOMBIA DEPARTAMENTO
DEL VICHADA MUNICIPIO DE CUMARIBO

ALCALDÍA MUNICIPAL CONCEJO MUNICIPAL
NIT. 842000017-1 NIT. 900262749-6



CORPORACIÓN SOCIAL
DE COLOMBIA

Trabajando por un tejido social
más humano"
NIT: 822.005.791-5

permanentemente el estado en que se encuentra la situación de vulnerabilidad del conflicto armado y que tenga establecidas zonas de minas, artefactos explosivos, movimiento de personas, centros ubicación de la fuerza pública cuando esto genere amenaza a la población, entre otros.

3. DESCRIPCIÓN DE LA ACCIÓN

Conocer la existencia de dicho riesgo y las áreas de mayor amenaza a la población.

3.1. ESCENARIO DE RIESGO EN EL CUAL INTERVIENE LA ACCIÓN:

Riesgo por Violación a los Derechos Humanos

3.2. PROCESO AL CUAL CORRESPONDE LA ACCIÓN:

Conocimiento del riesgo

4. APLICACIÓN DE LA MEDIDA

4.1. POBLACIÓN OBJETIVO:

Población asentada en el área urbana y rural del municipio.

4.2. LUGAR DE APLICACIÓN:

Área urbana y rural del Municipio.

4.3. PLAZO:

2013 – 2015

5. RESPONSABLES

5.1. ENTIDAD, INSTITUCIÓN U ORGANIZACIÓN EJECUTORA:

Alcaldía Municipal

5.2. COORDINACIÓN INTERINSTITUCIONAL REQUERIDA:

Alcaldía Municipal. Personería Municipal, Ejército Nacional, Policía Nacional, Ministerio Público, Departamento para la Prosperidad Social.

6. PRODUCTOS Y RESULTADOS ESPERADOS

Mapas de zonificación de amenaza, exposición, vulnerabilidad y riesgo por violación a los derechos humanos en Cumaribo.

7. INDICADORES

- Numero de equipos adquiridos
- Numero de personas entrenadas



REPUBLICA DE COLOMBIA DEPARTAMENTO
DEL VICHADA MUNICIPIO DE CUMARIBO

ALCALDÍA MUNICIPAL CONCEJO MUNICIPAL
NIT. 842000017-1 NIT. 900262749-6



CORPORACIÓN SOCIAL
DE COLOMBIA

Trabajando por un tejido social
más humano"
NIT: 822.005.791-5

- Numero de eventos generadores de riesgo
- Numero de medidas de prevención y eliminación del riesgo
- Existencia de red de comunicación de riesgos

8. COSTO ESTIMADO

\$ 200.000.000

TITULO DE LA ACCIÓN

2.1. ELABORAR MAPAS DE ZONIFICACIÓN DE RIESGO POR INUNDACIÓN.

1. OBJETIVOS

- Tener identificados las principales áreas donde se presenten eventos de amenaza, exposición vulnerabilidad y riesgo que permitan precisar áreas inundables. Igualmente se tendrá un inventario actualizado de los bienes expuestos incluyendo la vulnerabilidad social, institucional y física de las zonas sujetas a inundación.
- Establecer la relación de costo/beneficio ambiental de las medidas de intervención definidas.

2. DESCRIPCIÓN DEL PROBLEMA y/o JUSTIFICACIÓN

En el municipio se han presentado varios hechos relacionados con inundaciones, dejando afectaciones en las viviendas, equipamientos básicos, sistemas productivos agropecuarios; entre algunas de las causas se puede mencionar la deforestación, la inadecuada planeación y construcción sobre las márgenes de las corrientes hídricas, la falta de mantenimiento en las obras, lo cual hace necesario el levantamiento de información cartográfica que permita identificar y zonificar las áreas sujetas a inundaciones para establecer medidas de intervención para la prevención, reducción y control de inundaciones en el municipio.

3. DESCRIPCIÓN DE LA ACCIÓN

- Determinar las variables de amenaza, exposición, vulnerabilidad y riesgo.
- Analizar la evaluación económica y ambiental de los impactos generados por las acciones de intervención realizadas en las áreas de estudio.
- Realizar la zonificación de las áreas sujetas a amenaza y riesgo, mediante el cruce de información.

3.1. ESCENARIO DE RIESGO EN EL CUAL INTERVIENE LA ACCIÓN:

3.2. PROCESO AL CUAL CORRESPONDE LA ACCIÓN:



REPUBLICA DE COLOMBIA DEPARTAMENTO
DEL VICHADA MUNICIPIO DE CUMARIBO

ALCALDÍA MUNICIPAL CONCEJO MUNICIPAL
NIT. 842000017-1 NIT. 900262749-6



CORPORACIÓN SOCIAL
DE COLOMBIA

Trabajando por un tejido social
más humano"
NIT: 822.005.791-5

Riesgo por Inundación	Conocimiento del riesgo	
4. APLICACIÓN DE LA MEDIDA		
4.1. POBLACIÓN OBJETIVO: Población asentada en el área rural del municipio.	4.2. LUGAR DE APLICACIÓN: Área rural del Municipio.	4.3. PLAZO: 2013 – 2015
5. RESPONSABLES		
5.1. ENTIDAD, INSTITUCIÓN U ORGANIZACIÓN EJECUTORA: Comité Conocimiento del Riesgo- Alcaldía Municipal		
5.2. COORDINACIÓN INTERINSTITUCIONAL REQUERIDA: Instituto Geográfico Agustín Codazzi - IGAC Corporación Autónoma Regional de la Orinoquia		
6. PRODUCTOS Y RESULTADOS ESPERADOS		
Mapas de zonificación de amenaza, exposición, vulnerabilidad y riesgo por inundación.		
7. INDICADORES		
<ul style="list-style-type: none">- Porcentaje de avance en el modelamiento hidrológico de las áreas de estudio- Número de áreas sujetas a amenaza, exposición, vulnerabilidad y riesgo.- Porcentaje del impacto generado por las medidas de intervención en las áreas de estudio.- Porcentaje de avance en la elaboración de la cartografía sobre riesgo de inundación.		
8. COSTO ESTIMADO		
\$ 500.000.000		

TITULO DE LA ACCIÓN

2.2. CONFORMACION DE BASE DE DATOS.

1. OBJETIVOS



REPUBLICA DE COLOMBIA DEPARTAMENTO
DEL VICHADA MUNICIPIO DE CUMARIBO

ALCALDÍA MUNICIPAL CONCEJO MUNICIPAL
NIT. 84200017-1 NIT. 900262749-6



CORPORACIÓN SOCIAL
DE COLOMBIA

Trabajando por un tejido social
más humano"
NIT: 822.005.791-5

Conformar la base de datos de las estaciones hidrometeorológicas de monitoreo sobre las principales cuencas en el área de influencia del municipio y realizar el mantenimiento correspondiente.

2. DESCRIPCIÓN DEL PROBLEMA y/o JUSTIFICACIÓN

En el municipio se requiere del diseño, implementación y mantenimiento de una base de datos, que permita la administración de los datos e información organizada para el posterior uso y consulta. de las diferentes variables meteorológicas como temperatura máxima y mínima, hora de temperatura máxima y mínima, presión atmosférica, precipitación, velocidad del viento, humedad relativa, radiación solar y niveles de los ríos.

3. DESCRIPCIÓN DE LA ACCIÓN

- Recolectar y sistematizar información.
- Determinar los usuarios y las áreas de aplicación de la base de datos.
- Introducir datos para la validación de la base de datos.
- Realizar control y seguimiento a la base de datos
- Elaborar informe de la base de datos de las estaciones existentes.

3.1. ESCENARIO(S) DE RIESGO EN EL CUAL INTERVIENE LA ACCIÓN:

Riesgo por Inundación

3.2. PROCESO AL CUAL CORRESPONDE LA ACCIÓN:

Conocimiento del riesgo

4. APLICACIÓN DE LA MEDIDA

4.1. POBLACIÓN OBJETIVO:

Población asentada en el área urbana y rural.

4.2. LUGAR DE APLICACIÓN:

Área urbana y rural del municipio de Cumaribo.

4.3. Plazo:)

2013 – 2023

5. RESPONSABLES

5.1. Entidad, institución u organización ejecutora:

Corporación Autónoma Regional de la Orinoquia –CORPORINOQUIA.

5.2. Coordinación interinstitucional requerida:

Alcaldía Municipal. Instituto de Hidrología, Meteorología y Estudios Ambientales de Colombia – IDEAM

6. PRODUCTOS Y RESULTADOS ESPERADOS



REPUBLICA DE COLOMBIA DEPARTAMENTO
DEL VICHADA MUNICIPIO DE CUMARIBO

ALCALDÍA MUNICIPAL CONCEJO MUNICIPAL
NIT. 842000017-1 NIT. 900262749-6



CORPORACIÓN SOCIAL
DE COLOMBIA

Trabajando por un tejido social
más humano"
NIT: 822.005.791-5

Puesta en marcha de la base de datos de las estaciones hidrometeorológicas de las principales cuencas del municipio.

7. INDICADORES

- Estaciones hidrometeorológicas instaladas
- Número de pruebas realizadas a la base de datos
- Porcentaje de mantenimiento de la base de datos

8. COSTO ESTIMADO

\$ 90.000.000

TITULO DE LA ACCIÓN

2.3. ELABORACION DE ESTUDIO PLUVIOMÉTRICO

1. OBJETIVOS

- Determinar los puntos o estaciones para el cálculo de parámetros hidrológicos e hidráulicos.
- Analizar el registro de datos obtenidos de las estaciones pluviométricas.
- Establecer medidas de prevención, mitigación y control para las principales cuencas del municipio de Cumaribo.

2. DESCRIPCIÓN DEL PROBLEMA y/o JUSTIFICACIÓN

El estudio de pluviométrico aporta información científica y técnica sobre los requerimientos de caudales circulantes en los sistemas fluviales, asociados con el mantenimiento de su funcionalidad ecológica; permitiendo realizar una estimación de la precipitación, obteniendo datos para las zonas agrícolas y regulación de las cuencas a fin de evitar inundaciones por exceso de lluvia.

3. DESCRIPCIÓN DE LA ACCIÓN

- Registrar datos de mediciones de la pluviometría diaria, intensidad de lluvia a través de ficheros básicos.
- Representar datos obtenidos en mapas de curvas IDF (Intensidad, Duración, Frecuencia).
- Elaborar matriz de evaluación de los impactos generados por el desarrollo de las acciones de intervención.

3.1. ESCENARIO(S) DE RIESGO EN EL

3.2. PROCESO AL CUAL CORRESPONDE



REPUBLICA DE COLOMBIA DEPARTAMENTO
DEL VICHADA MUNICIPIO DE CUMARIBO

ALCALDÍA MUNICIPAL CONCEJO MUNICIPAL
NIT. 842000017-1 NIT. 900262749-6



CORPORACIÓN SOCIAL
DE COLOMBIA

Trabajando por un tejido social
más humano"
NIT: 822.005.791-5

CUAL INTERVIENE LA ACCIÓN: Riesgo por Inundación		LA ACCIÓN: Conocimiento del riesgo
4. APLICACIÓN DE LA MEDIDA		
4.1. POBLACIÓN OBJETIVO: Población asentada en el área urbana y rural.	4.2. LUGAR DE APLICACIÓN: Área urbana y rural	4.3. PLAZO: 2013 – 2019
5. RESPONSABLES		
5.1. ENTIDAD, INSTITUCIÓN U ORGANIZACIÓN EJECUTORA: Corporación Autónoma Regional de la Orinoquia – CORPORINOQUIA		
5.2. COORDINACIÓN INTERINSTITUCIONAL REQUERIDA: Alcaldía Municipal. Instituto de Hidrología, Meteorología y Estudios Ambientales de Colombia – IDEAM.		
6. PRODUCTOS Y RESULTADOS ESPERADOS		
Documento del estudio pluviométrico y de caudales en el municipio de Cumaribo.		
7. INDICADORES		
Porcentaje de avance en cada una de las etapas del estudio pluviométrico: - Recolección y sistematización de la información 20% - Determinación de las estaciones pluviométricas 30% - Estimación de la pluviometría diaria 30% - Levantamiento mapa de curvas IDF 20%.		
8. COSTO ESTIMADO		
\$ 100.000.000		

TITULO DE LA ACCIÓN

2.4. ELABORAR LOS ESTUDIOS DE REUBICACIÓN DE ASENTAMIENTOS UBICADOS EN



REPUBLICA DE COLOMBIA DEPARTAMENTO
DEL VICHADA MUNICIPIO DE CUMARIBO

ALCALDÍA MUNICIPAL CONCEJO MUNICIPAL
NIT. 842000017-1 NIT. 900262749-6



CORPORACIÓN SOCIAL
DE COLOMBIA

Trabajando por un tejido social
más humano"
NIT: 822.005.791-5

ZONAS DE RIESGO.

1. OBJETIVOS

Elaboración de los estudios de reubicación de asentamientos ubicados en zonas de riesgo por inundación.

- Elaborar un censo de las personas afectadas por eventos de inundación
- Determinar las zonas aptas para la reubicación de la población afectada.
- Caracterizar la población sujeta a reubicación por eventos de inundación

2. DESCRIPCIÓN DEL PROBLEMA y/o JUSTIFICACIÓN

Debido a los asentamientos humanos ubicados cerca de las márgenes de los ríos que se han visto afectadas por los riesgos de inundación que esto genera, se hace necesario diseñar e implementar estudios para la reubicación de estas familias en alto riesgo

3. DESCRIPCIÓN DE LA ACCIÓN

- Elaborar censo para recolección de información socioeconómica..
- Seleccionar las zonas para la reubicación de familias.
- Analizar las causas y efectos por la reubicación de asentamientos.
- Definir medidas de intervención para el restablecimiento de las condiciones socioeconómicas de la población.

3.1. ESCENARIO(S) DE RIESGO EN EL CUAL INTERVIENE LA ACCIÓN:

Riesgo por Inundación

3.2. PROCESO AL CUAL CORRESPONDE LA ACCIÓN:

Conocimiento del riesgo

4. APLICACIÓN DE LA MEDIDA

4.1. POBLACIÓN OBJETIVO:

Población en el área rural del municipio.

4.2. Lugar de aplicación:

Área rural del Municipio

4.3. Plazo:

2013 – 2015

5. RESPONSABLES

5.1. ENTIDAD, INSTITUCIÓN U ORGANIZACIÓN EJECUTORA:

Alcaldía Municipal.

5.2. COORDINACIÓN INTERINSTITUCIONAL REQUERIDA:

Alcaldía Municipal. Instituto Geográfico Agustín Codazzi - IGAC Corporación Autónoma



REPUBLICA DE COLOMBIA DEPARTAMENTO
DEL VICHADA MUNICIPIO DE CUMARIBO

ALCALDÍA MUNICIPAL CONCEJO MUNICIPAL
NIT. 842000017-1 NIT. 900262749-6



CORPORACIÓN SOCIAL
DE COLOMBIA

Trabajando por un tejido social
más humano"
NIT: 822.005.791-5

Regional de la Orinoquia- CORPORINOQUIA. Corporación Colombiana de Investigación Agropecuaria - CORPOICA Instituto Colombiano de Bienestar Social – ICBF.

6. PRODUCTOS Y RESULTADOS ESPERADOS

Estudio de reubicación de asentamientos por eventos de inundación en el Municipio.

7. INDICADORES

Número de personas afectas por eventos de inundación
- Número de zonas aptas destinadas a la reubicación de asentamientos
- Porcentaje impactos generados por la reubicación de asentamientos

8. COSTO ESTIMADO

\$ 100.000.000

TITULO DE LA ACCIÓN

3.1. ESTUDIO DE LOS IMPACTOS AMBIENTALES OCASIONADOS POR LOS INCENDIOS EN EL MUNICIPIO DE CUMARIBO

1. OBJETIVOS

- Identificar y describir los impactos sobre los medios abiótico, biótico y socioeconómico originados por los incendios de cobertura vegetal.
- Identificar y estimar el valor económico de los impactos ambientales y el análisis costo beneficio ambiental.
- Realizar la zonificación ambiental para evaluar el daño potencial que permitan definir las áreas prioritarias de protección.

2. DESCRIPCIÓN DEL PROBLEMA y/o JUSTIFICACIÓN

En el Municipio de Cumaribo, ha sido una practica cultural recurrente las quemas de la cobertura vegetal, ocasionando pérdidas ambiental, con efectos negativos a nivel social y económico; para poder dar una solución eficaz se requiere en primer lugar poder cuantificar dichas pérdidas mediante la identificación, estimación e interpretación de los impactos ambientales generados, para establecer medidas de prevención, mitigación y control de ocurrencia de incendios de cobertura vegetal.

3. DESCRIPCIÓN DE LA ACCIÓN



REPUBLICA DE COLOMBIA DEPARTAMENTO
DEL VICHADA MUNICIPIO DE CUMARIBO

ALCALDÍA MUNICIPAL CONCEJO MUNICIPAL
NIT. 842000017-1 NIT. 900262749-6



CORPORACIÓN SOCIAL
DE COLOMBIA

Trabajando por un tejido social
más humano"
NIT: 822.005.791-5

a. Elaborar matriz de impacto ambiental del componente biofísico, social y económico. b. Analizar la evaluación económica y ambiental de los impactos ambientales. c. Analizar la evaluación de la amenaza, vulnerabilidad y daño potencial.		
3.1. ESCENARIO(S) DE RIESGO EN EL CUAL INTERVIENE LA ACCIÓN: Riesgo por incendio forestal		3.2. PROCESO Y/O SUBPROCESO DE LA GESTIÓN DEL RIESGO AL CUAL CORRESPONDE LA ACCIÓN: Conocimiento del riesgo
4. APLICACIÓN DE LA MEDIDA		
4.1. POBLACIÓN OBJETIVO: Población en el área urbana y rural del municipio	4.2. LUGAR DE APLICACIÓN: Área urbana y rural	4.3. PLAZO: 2013 – 2015
5. RESPONSABLES		
5.1. ENTIDAD, INSTITUCIÓN U ORGANIZACIÓN EJECUTORA: Alcaldía Municipal		
5.2. COORDINACIÓN INTERINSTITUCIONAL REQUERIDA: Alcaldía Municipal, Corporación Autónoma Regional de la Orinoquia- CORPORAINOQUIA.		
6. PRODUCTOS Y RESULTADOS ESPERADOS		
Documento de los impactos ambientales generados por incendios de cobertura vegetal.		
7. INDICADORES		
- Recolección de la información. - Elaboración matriz de impacto ambiental. - Análisis de la evaluación económica y ambiental de los impactos generados. - Análisis de la evaluación de la amenaza, vulnerabilidad y daño potencial.		
8. COSTO ESTIMADO		
\$ 300.000.000		



REPUBLICA DE COLOMBIA DEPARTAMENTO
DEL VICHADA MUNICIPIO DE CUMARIBO

ALCALDÍA MUNICIPAL CONCEJO MUNICIPAL
NIT. 842000017-1 NIT. 900262749-6



CORPORACIÓN SOCIAL
DE COLOMBIA

Trabajando por un tejido social
más humano"
NIT: 822.005.791-5

TITULO DE LA ACCIÓN

3.2. ESTUDIO DE AMENAZA, VULNERABILIDAD Y RIESGO POR INCENDIOS

1. OBJETIVOS

Realizar estudios de amenaza, vulnerabilidad y riesgo por incendios de cobertura vegetal en el municipio, con los siguientes propósitos:

- Determinar las variables de amenaza, vulnerabilidad y riesgo en la ocurrencia de incendios de cobertura vegetal.
- Definir y caracterizar las áreas sujetas a amenaza, vulnerabilidad y riesgo del municipio.
- Realizar la cartografía existente relacionada con amenaza, vulnerabilidad y riesgo del municipio.

2. DESCRIPCIÓN DEL PROBLEMA y/o JUSTIFICACIÓN

En el municipio de Cumaribo hay zonas afectadas por la ocupación y uso en actividades ganaderas extensivas con una la tendencia a la ampliación de la frontera agrícola, generando de forma descuidada y negligente eventos de incendios de cobertura vegetal, los cuales alteran los ecosistemas existentes. Por esto es necesario realizar estudios de amenaza, vulnerabilidad y riesgo, con el propósito de realizar acciones de prevención, detección y control de incendios en estas vastas zonas.

3. DESCRIPCIÓN DE LA ACCIÓN

- Seleccionar las variables correspondientes a amenaza, vulnerabilidad y riesgo.
- Realizar la zonificación de las áreas sujetas a amenaza, vulnerabilidad y riesgo.
- Realizar la cartografía relacionada con amenaza, vulnerabilidad y riesgo

3.1. ESCENARIO(S) DE RIESGO EN EL CUAL INTERVIENE LA ACCIÓN:

Riesgo por Incendio Forestal.

3.2. AL CUAL CORRESPONDE LA ACCIÓN:

Prevención del riesgo.

4. APLICACIÓN DE LA MEDIDA

4.1. POBLACIÓN OBJETIVO:

Población asentada en el área urbana y rural

4.2. LUGAR DE APLICACIÓN:

Área urbana y rural del Municipio

4.3. Plazo:

2013 – 2015

5. RESPONSABLES



REPUBLICA DE COLOMBIA DEPARTAMENTO
DEL VICHADA MUNICIPIO DE CUMARIBO

ALCALDÍA MUNICIPAL CONCEJO MUNICIPAL
NIT. 842000017-1 NIT. 900262749-6



CORPORACIÓN SOCIAL
DE COLOMBIA

Trabajando por un tejido social
más humano"
NIT: 822.005.791-5

5.1. Entidad, institución u organización ejecutora:

Alcaldía Municipal

5.2. COORDINACIÓN INTERINSTITUCIONAL REQUERIDA:

Alcaldía Municipal. Corporación Autónoma Regional de la Orinoquia

6. PRODUCTOS Y RESULTADOS ESPERADOS

Documento de amenaza, vulnerabilidad y riesgo en el municipio de Cumaribo.

7. INDICADORES

- Número de áreas sujetas a amenaza, vulnerabilidad y riesgo
- Porcentaje de actualización de la cartografía sobre amenaza, vulnerabilidad y riesgo

8. COSTO ESTIMADO

\$ 400.000.000

TITULO DE LA ACCIÓN

3.3. PROGRAMA DE CONTROL Y MONITOREO PARA LAS ÁREAS AFECTADAS POR INCENDIOS.

1. OBJETIVOS

- Estructurar la ruta de comunicación de emergencia con los organismos locales que tienen competencia con el manejo de incendios de cobertura vegetal.
- Fortalecer los organismos, brigadas locales y comunidad para la vigilancia, alerta temprana y control de incendios de cobertura vegetal.

2. DESCRIPCIÓN DEL PROBLEMA y/o JUSTIFICACIÓN

La labor de monitoreo y control permite realizar un seguimiento de prevención y control a las zonas determinadas como de protección prioritaria. Pero es previamente necesario que exista una articulación entre los actores institucionales, privados y comunitarios para la coordinación, alerta, movilización y respuesta de manera rápida y oportuna ante la ocurrencia de un incendio forestal.



REPUBLICA DE COLOMBIA DEPARTAMENTO
DEL VICHADA MUNICIPIO DE CUMARIBO

ALCALDÍA MUNICIPAL CONCEJO MUNICIPAL
NIT. 842000017-1 NIT. 900262749-6



CORPORACIÓN SOCIAL
DE COLOMBIA

Trabajando por un tejido social
más humano"
NIT: 822.005.791-5

3. DESCRIPCIÓN DE LA ACCIÓN

- Inventario de recursos con que disponen los organismos, brigadas locales y comunidad.
- Dotación de herramientas y equipos a los organismos correspondientes, brigadas locales y comunidad.
- Establecer los puntos de observación para la ubicación y detección temprana de incendios de cobertura vegetal.
- Realizar recorridos para el monitoreo, mitigación y control.

3.1. ESCENARIO(S) DE RIESGO EN EL CUAL INTERVIENE LA ACCIÓN:

Riesgo por Incendio Forestal

3.2. PROCESO AL CUAL CORRESPONDE LA ACCIÓN:

Conocimiento del riesgo

4. APLICACIÓN DE LA MEDIDA

4.1. POBLACIÓN OBJETIVO:

Población del área urbana y rural del municipio.

4.2. LUGAR DE APLICACIÓN:

Área urbana y rural

4.3. PLAZO:

2015 – 2023

5. RESPONSABLES

5.1. ENTIDAD, INSTITUCIÓN U ORGANIZACIÓN EJECUTORA:

Alcaldía Municipal

5.2. Coordinación interinstitucional requerida:

Alcaldía Municipal. Defensa Civil. Cruz Roja Colombiana

6. PRODUCTOS Y RESULTADOS ESPERADOS

Programa de monitoreo y control de incendios de cobertura vegetal en el municipio de Cumaribo

7. INDICADORES

- Número de organismos operativos y brigadas locales fortalecidas.
- Número de herramientas y equipos completos.

8. COSTO ESTIMADO



REPUBLICA DE COLOMBIA DEPARTAMENTO
DEL VICHADA MUNICIPIO DE CUMARIBO

ALCALDÍA MUNICIPAL CONCEJO MUNICIPAL
NIT. 842000017-1 NIT. 900262749-6



CORPORACIÓN SOCIAL
DE COLOMBIA

*Trabajando por un tejido social
más humano*
NIT: 822.005.791-5

\$ 1.000.000.000

PROCESO DE REDUCCION DEL RIESGO

TITULO DE LA ACCIÓN

4.1. MEDIDAS DE PROTECCION INDIVIDUAL Y COLECTIVA TENDIENTES A GARANTIZAR LA VIDA E INTEGRIDAD DE LIDERES CAMPESINOS E INDIGENAS

1. OBJETIVOS

- El efectivo ejercicio en la labor de promoción y defensa de los derechos humanos y derecho internacional humanitario en el municipio de Cumaribo.
- La participación de la totalidad de la población en la toma de las decisiones que los afectan.
- El ejercicio de la democracia participativa en condiciones de seguridad e igualdad

2. DESCRIPCIÓN DEL PROBLEMA y/o JUSTIFICACIÓN

La defensa de los derechos humanos en el municipio presenta grandes dificultades puesto que las personas encargadas lo hacen en total indefensión imposibilitando el efectivo ejercicio de esta labor, por lo que la consecuencia es el total desconocimiento de las medidas a tomar por parte de las comunidades que no se sienten representadas ante las instancias gubernamentales.

3. DESCRIPCIÓN DE LA ACCIÓN



REPUBLICA DE COLOMBIA DEPARTAMENTO
DEL VICHADA MUNICIPIO DE CUMARIBO

ALCALDÍA MUNICIPAL CONCEJO MUNICIPAL
NIT. 842000017-1 NIT. 900262749-6



CORPORACIÓN SOCIAL
DE COLOMBIA

Trabajando por un tejido social
más humano"
NIT: 822.005.791-5

<p>-censo de los líderes en defensa de derechos humanos presentes en el municipio -Identificación del grado de amenaza. -esquema de protección y seguridad.</p>		
3.1. ESCENARIO(S) DE RIESGO EN EL CUAL INTERVIENE LA ACCIÓN:		3.2. PROCESO AL CUAL CORRESPONDE LA ACCIÓN:
Riesgo por Violación a los Derechos Humanos		Reducción del riesgo
4. APLICACIÓN DE LA MEDIDA		
4.1. POBLACIÓN OBJETIVO:	4.2. LUGAR DE APLICACIÓN:	4.3. PLAZO:
Población en el área urbana y rural del municipio.	Área urbana y rural	2013 – 2023
5. RESPONSABLES		
5.1. ENTIDAD, INSTITUCIÓN U ORGANIZACIÓN EJECUTORA:		
Personería Municipal		
5.2. COORDINACIÓN INTERINSTITUCIONAL REQUERIDA:		
Alcaldía Municipal. Departamento para la Prosperidad Social, Ejército Nacional, Policía Nacional.		
6. PRODUCTOS Y RESULTADOS ESPERADOS		
Esquemas de Seguridad para los defensores de derechos Humanos.		
7. INDICADORES		
<ul style="list-style-type: none">- Porcentaje de avance en el diseño del sistema de protección- Porcentaje de información procesada y analizada- Porcentaje de mantenimiento del sistema de seguridad- Número de estrategias implementadas		
8. COSTO ESTIMADO		
\$ 200.000.000		



REPUBLICA DE COLOMBIA DEPARTAMENTO
DEL VICHADA MUNICIPIO DE CUMARIBO

ALCALDÍA MUNICIPAL CONCEJO MUNICIPAL
NIT. 842000017-1 NIT. 900262749-6



CORPORACIÓN SOCIAL
DE COLOMBIA

Trabajando por un tejido social
más humano"
NIT: 822.005.791-5

TITULO DE LA ACCIÓN

4.2. ELABORACION DEL PLAN DE PROTECCION CONCERTADO

1. OBJETIVOS

El municipio de Cumaribo debe contar con un plan de protección de los derechos humanos de primera, segunda y tercera generación, que incluya la totalidad de la población.

2. DESCRIPCIÓN DEL PROBLEMA y/o JUSTIFICACIÓN

Si bien en el municipio se tiene establecido un plan de acción de atención a la población víctima del conflicto armado interno, es necesario tener un plan de protección en donde este incluya además de la población víctima, el resto de la comunidad que no se encuentre en esta condición y que incluya además no solo hechos generados con ocasión del conflicto armado como lo establece la ley 1448, sino además de otro tipo de hechos generadores de este desconocimiento a los derechos constitucionales.

3. DESCRIPCIÓN DE LA ACCIÓN

- Identificación de tipos de hechos victimizantes en el municipio
- Trabajo concertado con la comunidad
- Elaboración de documento.
- Trabajo articulado con el PAT Municipal y los planes de Seguridad y Convivencia Ciudadana.

3.1. ESCENARIO(S) DE RIESGO EN EL CUAL INTERVIENE LA ACCIÓN:

Riesgo por Violación a los Derechos Humanos

3.2. PROCESO AL CUAL CORRESPONDE LA ACCIÓN:

Reducción del riesgo

4. APLICACIÓN DE LA MEDIDA

4.1. POBLACIÓN OBJETIVO:

Población en el área urbana y rural del municipio.

4.2. LUGAR DE APLICACIÓN:

Área urbana y rural

4.3. PLAZO:

2013 – 2023

5. RESPONSABLES

5.1. ENTIDAD, INSTITUCIÓN U ORGANIZACIÓN EJECUTORA:

Alcaldía Municipal



REPUBLICA DE COLOMBIA DEPARTAMENTO
DEL VICHADA MUNICIPIO DE CUMARIBO

ALCALDÍA MUNICIPAL CONCEJO MUNICIPAL
NIT. 842000017-1 NIT. 900262749-6



CORPORACIÓN SOCIAL
DE COLOMBIA

Trabajando por un tejido social
más humano"
NIT: 822.005.791-5

5.2. COORDINACIÓN INTERINSTITUCIONAL REQUERIDA: Alcaldía Municipal. Personería Municipal. Policía Nacional. Ejercito Nacional, Defensa Civil, Cruz Roja.
6. PRODUCTOS Y RESULTADOS ESPERADOS
Plan de prevención de violación de derechos Humanos Concertado
7. INDICADORES
-Numero de población vinculada - Porcentaje de información procesada y analizada - Número de estrategias implementadas para la difusión de información
8. COSTO ESTIMADO
\$ 100.000.000

TITULO DE LA ACCIÓN	
4.3. CAPACITACION INSTITUCIONAL Y COMUNITARIA SOBRE DERECHOS HUMANOS	
1. OBJETIVOS	
El municipio de Cumaribo debe tener una comunidad Preparada a la comunidad para afrontar amenazas a sus derechos fundamentales, y contar con estrategias de solución	
2. DESCRIPCIÓN DEL PROBLEMA y/o JUSTIFICACIÓN	
La capacitación permanente permite mejorar la capacidad comunitaria para afrontar amenazas, riesgos y vulneraciones y reduce perdidas en vidas y bienes..	
3. DESCRIPCIÓN DE LA ACCIÓN	
Brindar capacitación continuada a la comunidad, por parte de organizaciones concedoras del manejo de amenazas, como un mecanismo de fortalecimiento para afrontar este tipo de situaciones y así contribuir a la reducir la vulnerabilidad, al mismo tiempo que se facilita la identificación de riesgos.	
3.1. ESCENARIO(S) DE RIESGO EN EL CUAL INTERVIENE LA ACCIÓN:	3.2. PROCESO AL CUAL CORRESPONDE LA ACCIÓN:



REPUBLICA DE COLOMBIA DEPARTAMENTO
DEL VICHADA MUNICIPIO DE CUMARIBO

ALCALDÍA MUNICIPAL CONCEJO MUNICIPAL
NIT. 842000017-1 NIT. 900262749-6



CORPORACIÓN SOCIAL
DE COLOMBIA

Trabajando por un tejido social
más humano"
NIT: 822.005.791-5

Riesgo por Violación a los Derechos Humanos	Reducción del riesgo	
4. APLICACIÓN DE LA MEDIDA		
4.1. POBLACIÓN OBJETIVO: Población en el área urbana y rural del municipio.	4.2. LUGAR DE APLICACIÓN: Área urbana y rural	4.3. PLAZO: 2013 – 2023
5. RESPONSABLES		
5.1. ENTIDAD, INSTITUCIÓN U ORGANIZACIÓN EJECUTORA: Alcaldía Municipal		
5.2. COORDINACIÓN INTERINSTITUCIONAL REQUERIDA: Alcaldía Municipal, Personería Municipal, Ejército Nacional, Policía Nacional, Juzgado Promiscuo Municipal.		
6. PRODUCTOS Y RESULTADOS ESPERADOS		
Plan de capacitación comunitario continuado.		
7. INDICADORES		
Plan de capacitación Numero de capacitaciones dadas Numero de horas efectivas de capacitación dadas. Numero de personas e instituciones capacitadas		
8. COSTO ESTIMADO		
\$ 150.000.000		

TITULO DE LA ACCIÓN

5.1. IMPLEMENTACIÓN DE SISTEMA DE ALERTAS TEMPRANAS.



REPUBLICA DE COLOMBIA DEPARTAMENTO
DEL VICHADA MUNICIPIO DE CUMARIBO

ALCALDÍA MUNICIPAL CONCEJO MUNICIPAL
NIT. 842000017-1 NIT. 900262749-6



CORPORACIÓN SOCIAL
DE COLOMBIA

Trabajando por un tejido social
más humano"
NIT: 822.005.791-5

1. OBJETIVOS

- Determinar los puntos o estaciones para la ubicación del sistema de alertas tempranas.
- Realizar el mantenimiento del sistema de alertas tempranas para la gestión del riesgo de desastres.
- Diseñar el plan de medios del sistema de alertas tempranas para la difusión y comunicación de la información.

2. DESCRIPCIÓN DEL PROBLEMA y/o JUSTIFICACIÓN

En el municipio de Cumaribo se hace necesario contar con información de primera mano sobre las condiciones hidrometeorológicas y el comportamiento de los cauces de los ríos, con el propósito de pronosticar las probabilidades de una inundación, para poder realizar las correspondientes acciones de protección y atención oportuna a las comunidades afectadas.

3. DESCRIPCIÓN DE LA ACCIÓN

- Identificar las zonas sujetas a amenaza, a través de jornadas participativas con las comunidades.
- Registrar datos de mediciones de la precipitación y niveles de los ríos
- Conformar el programa de vigías comunitarios para el control y seguimiento al sistema de alertas tempranas.
- Diseñar las estrategias de información y comunicación sobre nivel y tipo de alerta declarada.

3.1. ESCENARIO(S) DE RIESGO EN EL CUAL INTERVIENE LA ACCIÓN:

Riesgo por Inundación

3.2. PROCESO AL CUAL CORRESPONDE LA ACCIÓN:

Reducción del riesgo

4. APLICACIÓN DE LA MEDIDA

4.1. POBLACIÓN OBJETIVO:

Población en el área urbana y rural del municipio.

4.2. LUGAR DE APLICACIÓN:

Área urbana y rural

4.3. PLAZO:

2013 – 2023

5. RESPONSABLES

5.1. Entidad, institución u organización ejecutora:

Corporación Autónoma Regional del de la Orinoquia, CORPORINOQUIA.



REPUBLICA DE COLOMBIA DEPARTAMENTO
DEL VICHADA MUNICIPIO DE CUMARIBO

ALCALDÍA MUNICIPAL CONCEJO MUNICIPAL
NIT. 842000017-1 NIT. 900262749-6



CORPORACIÓN SOCIAL
DE COLOMBIA

Trabajando por un tejido social
más humano"
NIT: 822.005.791-5

5.2. Coordinación interinstitucional requerida:

Alcaldía Municipal. Instituto de Hidrología, Meteorología y Estudios Ambientales de Colombia – IDEAM

6. PRODUCTOS Y RESULTADOS ESPERADOS

Sistema de alertas tempranas para la gestión del riesgo de desastres del municipio de Cumaribo.

7. INDICADORES

- Porcentaje de avance en el diseño del sistema de alertas tempranas
- Porcentaje de información procesada y analizada
- Porcentaje de mantenimiento del sistema de alertas tempranas
- Número de estrategias implementadas para la difusión de información

8. COSTO ESTIMADO

\$ 200.000.000

TITULO DE LA ACCIÓN

5.2. PLAN MAESTRO DE ALCANTARILLADO PLUVIAL

1. OBJETIVOS

Disminuir los riesgos de inundación dentro del casco urbano mediante Adecuación del sistema de alcantarillado del municipio, el cual se lograra con la Implementación del Plan Maestro de Alcantarillado y Aguas Lluvias.

2. DESCRIPCIÓN DEL PROBLEMA y/o JUSTIFICACIÓN

El área que presenta problemas por inundación dentro del casco urbano se presentan en el barrio El Alcaraván y del barrio Ni colino Matar donde por su condición de estar en cotas mas bajas las en los eventos de altas precipitaciones se acumula gran cantidad de agua que tiende a depositarse en esta zona.

El municipio de Cumaribo deberá diseñar el plan maestro para su manejo, con el fin de disminuir la inundación de algunos sectores del perímetro urbano debido al aumento en el caudal del caño Yuvi, lo cual trae como consecuencia el deterioro de las vías internas y la difícil accesibilidad a la cabecera urbana.



REPUBLICA DE COLOMBIA DEPARTAMENTO
DEL VICHADA MUNICIPIO DE CUMARIBO

ALCALDÍA MUNICIPAL CONCEJO MUNICIPAL
NIT. 84200017-1 NIT. 900262749-6



CORPORACIÓN SOCIAL
DE COLOMBIA

Trabajando por un tejido social
más humano"
NIT: 822.005.791-5

3. DESCRIPCIÓN DE LA ACCIÓN

La construcción de un sistema de recolección de aguas lluvias el cual deberá ser prerrequisito para adelantar los programas de pavimentación vial.
Encausamiento de las aguas lluvias hacia un afluente hídrico el cual debe ser definido por el respectivo estudio.
Diseño y construcción de las estructuras de disipación de energía, para evitar la socavación de las riberas.

3.1. ESCENARIO(S) DE RIESGO EN EL CUAL INTERVIENE LA ACCIÓN:

Riesgo por Inundación

3.2. PROCESO Y/O SUBPROCESO DE LA GESTIÓN DEL RIESGO AL CUAL CORRESPONDE LA ACCIÓN:

Reducción del riesgo

4. APLICACIÓN DE LA MEDIDA

4.1. POBLACIÓN OBJETIVO:

área urbana del municipio

4.2. LUGAR DE APLICACIÓN:

Área urbana

4.3. PLAZO:

2013 – 2015

5. RESPONSABLES

5.1. Entidad, institución u organización ejecutora:

Alcaldía Municipal

5.2. Coordinación interinstitucional requerida:

Alcaldía Municipal. Corporación Autónoma Regional de la Orinoquia, CORPORINOQUIA

6. PRODUCTOS Y RESULTADOS ESPERADOS

Disminución de inundación y riesgo de inundación en la zona urbana.

7. INDICADORES

- Porcentaje de disminución del riesgo de inundación.
- Porcentaje de disminución de costos por mantenimiento preventivo y correctivo

8. COSTO ESTIMADO

\$ 200.000.000



REPUBLICA DE COLOMBIA DEPARTAMENTO
DEL VICHADA MUNICIPIO DE CUMARIBO

ALCALDÍA MUNICIPAL CONCEJO MUNICIPAL
NIT. 842000017-1 NIT. 900262749-6



CORPORACIÓN SOCIAL
DE COLOMBIA

Trabajando por un tejido social
más humano"
NIT: 822.005.791-5

TITULO DE LA ACCIÓN

5.3. EDUCACIÓN AMBIENTAL EN LA GESTIÓN DEL RIESGO DE DESASTRES

1. OBJETIVOS

- Capacitar a la comunidad, a las entidades del orden público y privado y a los organismos responsables en la gestión del riesgo de desastres.
- Articulación de las autoridades territoriales frente a la gestión del riesgo de desastres.
- realización de acciones formativas y de promoción sobre la gestión del riesgo de desastres mediante la utilización de material didáctico.

2. DESCRIPCIÓN DEL PROBLEMA y/o JUSTIFICACIÓN

Las causas del problema de generación de riesgos en el municipio tiene sus raíces en un amplio porcentaje en practicas ancestrales, las cuales no han tenido mucha variación en la actualidad, siendo esta una época de afectación del ambiente por el cambio climático, razón por la cual se hace necesario iniciar procesos de educación ambiental tendientes a sensibilizar, formar, generar espacios de concertación y participación activa en los actores sociales, que permitan un mayor conocimiento y fomento de la cultura de la prevención

3. DESCRIPCIÓN DE LA ACCIÓN

- Realizar jornadas formativas y de sensibilización.
- Establecer la ruta de articulación de acciones de las autoridades territoriales.
- Elaborar material formativo sobre la gestión del riesgo de desastres.
- Diseñar la estrategia de comunicación e información sobre la gestión del riesgo de desastres.

3.1. ESCENARIO(S) DE RIESGO EN EL CUAL INTERVIENE LA ACCIÓN:

Riesgo por Inundación

3.2. PROCESO AL CUAL CORRESPONDE LA ACCIÓN:

Reducción del riesgo

4. APLICACIÓN DE LA MEDIDA

4.1. POBLACIÓN OBJETIVO:

Población asentada en el área urbana y rural

4.2. LUGAR DE APLICACIÓN:

Área urbana y rural

4.3. PLAZO:

2013 – 2023



REPUBLICA DE COLOMBIA DEPARTAMENTO
DEL VICHADA MUNICIPIO DE CUMARIBO

ALCALDÍA MUNICIPAL CONCEJO MUNICIPAL
NIT. 842000017-1 NIT. 900262749-6



CORPORACIÓN SOCIAL
DE COLOMBIA

Trabajando por un tejido social
más humano"
NIT: 822.005.791-5

5. RESPONSABLES

5.1. ENTIDAD, INSTITUCIÓN U ORGANIZACIÓN EJECUTORA:

Alcaldía Municipal

5.2. Coordinación interinstitucional requerida:

Corporación Autónoma Regional de la Orinoquia. CORPORAÑOQUIA. Defensa Civil Cruz Roja Colombiana.

6. PRODUCTOS Y RESULTADOS ESPERADOS

Acciones de sensibilización y formación en gestión del riesgo de desastres.

7. INDICADORES

- Número de jornadas formativas de sensibilización realizadas
- Número de material educativo y de divulgación impreso
- Porcentaje del impacto generado de las acciones educativas y de difusión.

8. COSTO ESTIMADO

\$ 150.000.000

TITULO DE LA ACCIÓN

5.4. FORTALECIMIENTO Y CAPACITACION A LOS ORGANISMOS DE SALVAMENTO

1. OBJETIVOS

- Unificación de conceptos, criterios y procedimientos para la respuesta eficaz de la emergencia.
- Capacitar los organismos de socorro operativos del área de salvamento del CMGR, en SCI, equipos de protección personal, salvamento acuático, atención pre-hospitalaria entre otros.
- Dotar y equipar a los organismos de área de salvamento.

2. DESCRIPCIÓN DEL PROBLEMA y/o JUSTIFICACIÓN

Se hace necesario fortalecer la preparación de respuesta de los organismos de socorro que presten sus servicios en el municipio de Cumaribo con programas de capacitación continuo, con la dotación de equipos, herramientas y estrategias que permitan minimizar la vulnerabilidad en la organización institucional para la emergencia.



REPUBLICA DE COLOMBIA DEPARTAMENTO
DEL VICHADA MUNICIPIO DE CUMARIBO

ALCALDÍA MUNICIPAL CONCEJO MUNICIPAL
NIT. 842000017-1 NIT. 900262749-6



CORPORACIÓN SOCIAL
DE COLOMBIA

Trabajando por un tejido social
más humano"
NIT: 822.005.791-5

3. DESCRIPCIÓN DE LA ACCIÓN

- Diseñar e implementar programas continuos de capacitación para emergencias por inundaciones.
- Suministrar los recursos básicos necesarios al área de salvamento para la atención de emergencias por inundaciones.

3.1. ESCENARIO(S) DE RIESGO EN EL CUAL INTERVIENE LA ACCIÓN:

Riesgo por Inundación

3.2. PROCESO AL CUAL CORRESPONDE LA ACCIÓN:

Reducción del Riesgo

4. APLICACIÓN DE LA MEDIDA

4.1. POBLACIÓN OBJETIVO:

Instituciones operativas de respuesta del área de salvamento del CMGRD.

4.2. LUGAR DE APLICACIÓN:

Zonas establecidas y susceptibles a inundaciones en el municipio de Cumaribo que afecte a la comunidad

4.3. PLAZO:

2013 - 2015

5. RESPONSABLES

5.1. ENTIDAD, INSTITUCIÓN U ORGANIZACIÓN EJECUTORA:

Alcaldía Municipal

5.2. Coordinación interinstitucional requerida:

Alcaldía Municipal. CMGRD. Consejo Departamental de Gestión del Riesgo de Desastres

6. PRODUCTOS Y RESULTADOS ESPERADOS

- Minimizar la vulnerabilidad Institucional ante emergencias por inundaciones
- Fortalecer la respuesta ante una emergencia por inundación que afecte a la población del Municipio.

7. INDICADORES

- Diagnóstico y/o evaluación de preparación de las instituciones del área de salvamento
- Diseño de programas a ejecutar



REPUBLICA DE COLOMBIA DEPARTAMENTO
DEL VICHADA MUNICIPIO DE CUMARIBO

ALCALDÍA MUNICIPAL CONCEJO MUNICIPAL
NIT. 842000017-1 NIT. 900262749-6



CORPORACIÓN SOCIAL
DE COLOMBIA

Trabajando por un tejido social
más humano"
NIT: 822.005.791-5

- Ejecución e implementación de los programas

8. COSTO ESTIMADO

\$ 100.000.000

TITULO DE LA ACCIÓN

6.1. PROGRAMA DE SENSIBILIZACIÓN, CAPACITACIÓN Y DIVULGACIÓN, PARA LA PREVENCIÓN Y ATENCIÓN DE INCENDIOS.

1. OBJETIVOS

Diseñar el programa de educación ambiental para la prevención, mitigación y control de incendios.

- Fortalecer la capacidad de actuación de los organismos responsables de la prevención, mitigación y control de incendios.
- Capacitar a las instituciones educativas, brigadas locales y comités comunitarios en acciones y estrategias de prevención, mitigación y control de incendios.
- Formular e implementar Planes Escolares y Familiares en gestión del riesgo de desastres.
- Diseñar el componente didáctico para la realización de las acciones formativas y de promoción sobre prevención, mitigación y control de incendios.

2. DESCRIPCIÓN DEL PROBLEMA y/o JUSTIFICACIÓN

A pesar de la gran riqueza en bio diversidad, no existe una conciencia clara de este valor en nuestro municipio, y es por esta causa que se presentan eventos de degradación del ambiente con el uso de practicas inapropiadas; ante esto la educación en temas ambientales es un factor importante no solo en la prevención de hechos generadores de daño, sino para apropiarnos de este invaluable recurso del cual se dispone en gran proporción pero por la falta de un uso adecuado se esta convirtiendo en un bien escaso. Por esta razón el programa de educación ambiental tiene como objetivo sensibilizar y capacitar a los diferentes actores institucionales, privados y comunitarios en acciones tendientes a la prevención, mitigación y atención oportuna de eventos generadores de riesgos y daños y de esta manera fomentar la cultura de la prevención, generar un mayor sentido de pertenencia y cuidado de la naturaleza.

3. DESCRIPCIÓN DE LA ACCIÓN

- a. Realizar jornadas formativas con los actores institucionales en prevención, mitigación y control de incendios.
- b. Realizar jornadas formativas con las instituciones educativas, brigadas locales y comités



REPUBLICA DE COLOMBIA DEPARTAMENTO
DEL VICHADA MUNICIPIO DE CUMARIBO

ALCALDÍA MUNICIPAL CONCEJO MUNICIPAL
NIT. 842000017-1 NIT. 900262749-6



CORPORACIÓN SOCIAL
DE COLOMBIA

Trabajando por un tejido social
más humano"
NIT: 822.005.791-5

comunitarios en prevención, mitigación y control de incendios de cobertura vegetal.
c. Convocar a las instituciones educativas y miembros de las familias para la elaboración de los planes escolares y familiares en gestión del riesgo de desastres.
d. Elaborar material formativo y de divulgación sobre medidas preventivas de manejo y atención de incendios.
e. Instalar vallas informativas con mensajes en los tres escenarios de un incendio: antes - acciones preventivas, durante - acciones de coordinación y control y después - acciones de recuperación de la cobertura vegetal.

3.1. ESCENARIO(S) DE RIESGO EN EL CUAL INTERVIENE LA ACCIÓN:

Riesgo por Incendio Forestal

3.2. PROCESO AL CUAL CORRESPONDE LA ACCIÓN:

Mitigación del riesgo

4. APLICACIÓN DE LA MEDIDA

4.1. POBLACIÓN OBJETIVO:

Población en el área urbana y rural del municipio.

4.2. LUGAR APLICACIÓN

Área urbana y rural

DE

4.3. PLAZO:
2013 – 2023

5. RESPONSABLES

5.1. ENTIDAD, INSTITUCIÓN U ORGANIZACIÓN EJECUTORA:

Alcaldía Municipal.

5.2. COORDINACIÓN INTERINSTITUCIONAL REQUERIDA:

Corporación Autónoma Regional de la Orinoquia CORPORINOQUIA Defensa Civil. Cruz Roja Colombiana

6. PRODUCTOS Y RESULTADOS ESPERADOS

Programa de educación ambiental en prevención, mitigación y control de incendios

7. INDICADORES

- Número de Instituciones Educativas, Brigadas Locales y Comités Comunitarios participantes en las jornadas formativas
- Número de jornadas formativas realizadas
- Número de planes escolares y familiares formulados e implementados
- Número de material educativo y de divulgación impreso

8. COSTO ESTIMADO

\$ 800.000.000



REPUBLICA DE COLOMBIA DEPARTAMENTO
DEL VICHADA MUNICIPIO DE CUMARIBO

ALCALDÍA MUNICIPAL CONCEJO MUNICIPAL
NIT. 842000017-1 NIT. 900262749-6



CORPORACIÓN SOCIAL
DE COLOMBIA

Trabajando por un tejido social
más humano"
NIT: 822.005.791-5

TITULO DE LA ACCIÓN

6.2. SIMULACRO POR INCENDIO

1. OBJETIVOS

- Realizar un diagnóstico de la capacidad de respuesta de los organismos operativos del CMGR Municipal para fortalecerlos en su operatividad
- Detectar inconvenientes o dificultades operacionales que permitan generar programas de mejoramiento.

2. DESCRIPCIÓN DEL PROBLEMA y/o JUSTIFICACIÓN

A pesar que es una practica reiterada la costumbre de realización de quemas en la zona rural, no se tiene un estudio de la capacidad de respuesta de los diferentes organismos encargados de la labor de sofocación de las llamas, por lo que es necesario que el municipio empiece a prepararse en caso de que el fenómeno se vuelva incontrolable y acceda a los centro poblados, Además es una forma de que la comunidad se concientice de la problemática y de los efectos adversos que se pueden presentar sino se elimina esta practica del municipio.

3. DESCRIPCIÓN DE LA ACCIÓN

Se planificara, organizara y ejecutara un evento simulado en el Municipio Cumaribo de incendio de la capa vegetal que involucre a los organismos de respuesta y de apoyo, que permita evaluar la preparación a este tipo de emergencias.

3.1. ESCENARIO(S) DE RIESGO EN EL CUAL INTERVIENE LA ACCIÓN:

Riesgo por Incendio Forestal

3.2. PROCESO Y/O SUBPROCESO DE LA GESTIÓN DEL RIESGO AL CUAL CORRESPONDE LA ACCIÓN:

Reducción del riesgo

4. APLICACIÓN DE LA MEDIDA

4.1. POBLACIÓN OBJETIVO:

Población del área urbana y rural del municipio.

4.2. LUGAR DE APLICACIÓN:

Área urbana y rural

4.3. PLAZO:

2013-2015

5. RESPONSABLES

5.1. ENTIDAD, INSTITUCIÓN U ORGANIZACIÓN EJECUTORA:



REPUBLICA DE COLOMBIA DEPARTAMENTO
DEL VICHADA MUNICIPIO DE CUMARIBO

ALCALDÍA MUNICIPAL CONCEJO MUNICIPAL
NIT. 842000017-1 NIT. 900262749-6



CORPORACIÓN SOCIAL
DE COLOMBIA

Trabajando por un tejido social
más humano"
NIT: 822.005.791-5

Alcaldía Municipal.

5.2. COORDINACIÓN INTERINSTITUCIONAL REQUERIDA:

Secretaria de Gobierno.. CMGR. Defensa Civil. Cruz Roja

6. PRODUCTOS Y RESULTADOS ESPERADOS

- Consolidar información que indique tiempo de la respuesta, apoyo y recursos empleados. -
- Determinar fallas o inconvenientes para realizar futuros ajustes,
- Evaluar la respuesta ante una situación real.
- Unificar procedimiento de respuesta.

7. INDICADORES

- Planificación del proyecto 20%
- Organización del proyecto 40%
- Ejecución del proyecto 40%

8. COSTO ESTIMADO

\$ 20.000.000

PREPARACION PARA LA RESPUESTA

TITULO DE LA ACCIÓN

7.1. DISPONER DE AREAS DE ALBERGUES ADECUADAS

1. OBJETIVOS

. Garantizar la atención humanitaria oportuna a la población que sea víctima de violación a sus derechos humanos

2. DESCRIPCIÓN DEL PROBLEMA y/o JUSTIFICACIÓN

Se requiere disponer de instalaciones adecuadas para brindar albergue a la población



REPUBLICA DE COLOMBIA DEPARTAMENTO
DEL VICHADA MUNICIPIO DE CUMARIBO

ALCALDÍA MUNICIPAL CONCEJO MUNICIPAL
NIT. 842000017-1 NIT. 900262749-6



CORPORACIÓN SOCIAL
DE COLOMBIA

Trabajando por un tejido social
más humano"
NIT: 822.005.791-5

afectada		
3. DESCRIPCIÓN DE LA ACCIÓN		
Adecuar, construir, adquirir instalaciones que puedan brindar albergue digno a la población afectada.		
3.1. ESCENARIO(S) DE RIESGO EN EL CUAL INTERVIENE LA ACCIÓN:	3.2. AL CUAL CORRESPONDE LA ACCIÓN:	
Riesgo por Violación a los derechos humanos	Respuesta a la emergencia	
4. APLICACIÓN DE LA MEDIDA		
4.1. Población objetivo:	4.2. Lugar de aplicación:	4.3. Plazo:
Población asentada en el área urbana y rural del municipio.	Área urbana y rural	2013 – 2015
5. RESPONSABLES		
5.1. ENTIDAD, INSTITUCIÓN U ORGANIZACIÓN EJECUTORA:		
Alcaldía Municipal		
5.2. COORDINACIÓN INTERINSTITUCIONAL REQUERIDA:		
Alcaldía Municipal municipal, organismos de socorro, Personería municipal.		
6. PRODUCTOS Y RESULTADOS ESPERADOS		
Instalaciones adecuadas de albergue		
7. INDICADORES		
.-Instalaciones disponibles -Capacidad de población		
8. COSTO ESTIMADO		
\$ 300.000.000		



REPUBLICA DE COLOMBIA DEPARTAMENTO
DEL VICHADA MUNICIPIO DE CUMARIBO

ALCALDÍA MUNICIPAL CONCEJO MUNICIPAL
NIT. 842000017-1 NIT. 900262749-6



CORPORACIÓN SOCIAL
DE COLOMBIA

Trabajando por un tejido social
más humano"
NIT: 822.005.791-5

TITULO DE LA ACCIÓN

7.2.FORTALECIMIENTO DE LA PERSONERIA MUNICIPAL

1. OBJETIVOS

Tener una Personería Municipal acorde con las exigencias que demanda la situación actual de vulnerabilidad del Municipio.

2. DESCRIPCIÓN DEL PROBLEMA y/o JUSTIFICACIÓN

La crisis institucional que representa el no tener una Personería Dotada de los insumos necesarios para el cumplimiento de su labor constitucional, lleva a que se deteriore la situación de garantía y protección de los derechos humanos en el municipio, por lo que se requiere tomar medidas que fortalezcan la labor del Personero Municipal, como dotación de implementos y reforzamiento de su esquema de seguridad entre otras medidas, puesto que la labor del funcionario se realiza en condiciones de indefensión, labor que debe ser protegida de manera urgente.

3. DESCRIPCIÓN DE LA ACCIÓN

- Solicitud de medida de protección
- medidas materiales concretas orientadas a superar el estado de indefensión.
- infraestructura en logística y equipos

3.1. ESCENARIO(S) DE RIESGO EN EL CUAL INTERVIENE LA ACCIÓN:

Riesgo por Violación a los Derechos Humanos

3.2. AL CUAL CORRESPONDE LA ACCIÓN:

Respuesta a la Emergencia

4. APLICACIÓN DE LA MEDIDA

4.1. Población objetivo:

Equipo de la Personería Municipal

4.2. Lugar de aplicación:

Área urbana y rural

4.3. Plazo:

2013 – 2015

5. RESPONSABLES

5.1. ENTIDAD, INSTITUCIÓN U ORGANIZACIÓN EJECUTORA:

Alcaldía Municipal



REPUBLICA DE COLOMBIA DEPARTAMENTO
DEL VICHADA MUNICIPIO DE CUMARIBO

ALCALDÍA MUNICIPAL CONCEJO MUNICIPAL
NIT. 842000017-1 NIT. 900262749-6



CORPORACIÓN SOCIAL
DE COLOMBIA

Trabajando por un tejido social
más humano"
NIT: 822.005.791-5

5.2. Coordinación interinstitucional requerida:

Alcaldía Municipal. Ministerio Publico, Policía Nacional, Ejercito Nacional, Presidencia de la Republica. Concejo Municipal.

6. PRODUCTOS Y RESULTADOS ESPERADOS

- Reducción de la situación de indefensión
- efectivo ejercicio de la garantía y promoción de los derechos humanos en el municipio.

7. INDICADORES

- grado de indefensión
- medidas implementadas
- recursos asignados
- Entidades incorporadas al plan de fortalecimiento

8. COSTO ESTIMADO

\$ 200.000.000

TITULO DE LA ACCIÓN

8.1.PLAN DE ATENCIÓN Y RECUPERACIÓN PSICOSOCIAL ANTE SITUACIONES DE DESASTRES

1. OBJETIVOS

- Diseñar los componentes del plan de atención y recuperación psicosocial
- Implementar el componente psicosocial dentro de los planes de emergencia.
- Prevenir, reducir y atender los trastornos psíquicos y sociales que se presente como consecuencia directa e indirecta de la situación de desastre en sus diferentes etapas.

2. DESCRIPCIÓN DEL PROBLEMA y/o JUSTIFICACIÓN

El municipio de Cumaribo que está sometido a riesgos y amenazas de desastres ocasionadas por su situación geográfica y las condiciones meteorológicas por lo que se presentan inundaciones y periodos de sequía. A lo que habría que añadir que



REPUBLICA DE COLOMBIA DEPARTAMENTO
DEL VICHADA MUNICIPIO DE CUMARIBO

ALCALDÍA MUNICIPAL CONCEJO MUNICIPAL
NIT. 842000017-1 NIT. 900262749-6



CORPORACIÓN SOCIAL
DE COLOMBIA

Trabajando por un tejido social
más humano"
NIT: 822.005.791-5

institucionalmente el municipio no se encuentra preparado logísticamente, ni con los recursos apropiados para la atención de hechos generadores de daño., lo cual puede llevar a agravar las consecuencias negativas respecto de la atención y asistencia a la población,. Entre este tipo de asistencia es de suma tener en cuenta no solo los daños en la infraestructura, el medio ambiente sino también la calidad de vida y el bienestar de las personas, por lo cual se hace necesaria una intervención psicosocial a la población afectada.

3. DESCRIPCIÓN DE LA ACCIÓN

- Capacitación al equipo psicosocial que prestaran el servicio psicosocial en situaciones de desastre.
- Elaborar y distribuir instrucciones básicas para que el personal psicosocial esté preparado para manejar la problemática.
- Mantener informada a la comunidad antes, durante y después del personal que estará a cargo de la atención psicosocial.
- Censo a la población afectada.
- Actuación del equipo psicosocial en crisis y post crisis.

3.1. ESCENARIO(S) DE RIESGO EN EL CUAL INTERVIENE LA ACCIÓN:

Riesgo por Inundación

3.2. AL CUAL CORRESPONDE LA ACCIÓN:

4. APLICACIÓN DE LA MEDIDA

4.1. Población objetivo:

Población asentada en el área urbana y rural del municipio.

4.2. Lugar de aplicación:

Área urbana y rural

4.3. Plazo:

2013 – 2023

5. RESPONSABLES

5.1. ENTIDAD, INSTITUCIÓN U ORGANIZACIÓN EJECUTORA:

Alcaldía Municipal

5.2. Coordinación interinstitucional requerida:

Alcaldía Municipal. Cruz Roja Secretaria de Salud Departamental

6. PRODUCTOS Y RESULTADOS ESPERADOS



REPUBLICA DE COLOMBIA DEPARTAMENTO
DEL VICHADA MUNICIPIO DE CUMARIBO

ALCALDÍA MUNICIPAL CONCEJO MUNICIPAL
NIT. 842000017-1 NIT. 900262749-6



CORPORACIÓN SOCIAL
DE COLOMBIA

Trabajando por un tejido social
más humano"
NIT: 822.005.791-5

- Reducción del estrés post traumático
- Garantizar la atención psicosocial a la población afectada.

7. INDICADORES

. Medición de la efectividad de la atención psicosocial brindada en incidentes presentados en el municipio

8. COSTO ESTIMADO

\$ 100.000.000

TITULO DE LA ACCIÓN

8.2. PLAN DE ASEGURAMIENTO DE ZONAS INUNDADAS

1. OBJETIVOS

- Caracterizar los equipamientos, vivienda y sistemas de producción en riesgo medio y alto por eventos de inundación.
- Analizar los esquemas de aseguramiento colectivo de equipamientos, vivienda y sistemas productivos sujetos a riesgo por inundación.
- Determinar el sistema de transferencia y financiación del riesgo por la ocurrencia de eventos de inundación.

2. DESCRIPCIÓN DEL PROBLEMA y/o JUSTIFICACIÓN

. La política Nacional de Gestión de Riesgo de Desastres - Ley 1523 de 2012, establece los diferentes mecanismos de financiación para la gestión del riesgo de desastres, a través de la creación del Fondo Municipal de Gestión del Riesgo de Desastres cuyo propósito es invertir, destinar y ejecutar sus recursos en la adopción de medidas de conocimiento y reducción del riesgo de desastres, al igual que a la atención de las necesidades para la preparación, respuesta, rehabilitación y reconstrucción de la población afectada por la ocurrencia de desastres.

3. DESCRIPCIÓN DE LA ACCIÓN

- Realizar el inventario de equipamientos, vivienda y sistemas productivos sujetos a riesgo por inundación.
- Realizar el análisis de las pérdidas esperadas, máxima probable y anual o primas puras.
- Definir los mecanismos disponibles para la retención y transferencia del riesgo.



REPUBLICA DE COLOMBIA DEPARTAMENTO
DEL VICHADA MUNICIPIO DE CUMARIBO

ALCALDÍA MUNICIPAL CONCEJO MUNICIPAL
NIT. 842000017-1 NIT. 900262749-6



CORPORACIÓN SOCIAL
DE COLOMBIA

Trabajando por un tejido social
más humano"
NIT: 822.005.791-5

d. Elaborar informe de las acciones realizadas en el aseguramiento de los equipamientos, vivienda y sistemas productivos.

3.1. ESCENARIO(S) DE RIESGO EN EL CUAL INTERVIENE LA ACCIÓN:

Riesgo por Inundación

3.2. PROCESO AL CUAL CORRESPONDE LA ACCIÓN:

Respuesta a emergencias.

4. APLICACIÓN DE LA MEDIDA

4.1. POBLACIÓN OBJETIVO:

Población asentada en el área urbana y rural.

4.2. LUGAR DE APLICACIÓN:

Área urbana y rural

4.3. PLAZO:

2014 – 2023

5. RESPONSABLES

5.1. ENTIDAD, INSTITUCIÓN U ORGANIZACIÓN EJECUTORA:

Secretaria de Hacienda

5.2. COORDINACIÓN INTERINSTITUCIONAL REQUERIDA:

Secretaria de Gobierno. Corporación Autónoma Regional de la Orinoquia CORPORINOQUIA. Gobernación del Vichada

6. PRODUCTOS Y RESULTADOS ESPERADOS

Documento avance de las acciones realizadas para el aseguramiento de los equipamientos, vivienda y sistemas productivos de las comunidades sujetas a riesgo por eventos de inundación.

7. INDICADORES

-Número de equipamientos, vivienda y sistemas productivos identificados en zonas de riesgo.
- Número de medidas de transferencia y financiación establecidas.

8. COSTO ESTIMADO

\$ 100.000.000



REPUBLICA DE COLOMBIA DEPARTAMENTO
DEL VICHADA MUNICIPIO DE CUMARIBO

ALCALDÍA MUNICIPAL CONCEJO MUNICIPAL
NIT. 842000017-1 NIT. 900262749-6



CORPORACIÓN SOCIAL
DE COLOMBIA

Trabajando por un tejido social
más humano"
NIT: 822.005.791-5

TITULO DE LA ACCIÓN		
8.3. PLAN DE SUMINISTRO DE AGUA POTABLE		
1. OBJETIVOS		
Garantizar el suministro de agua a la comunidad en caso de presentarse un evento desastroso que limite su distribución		
2. DESCRIPCIÓN DEL PROBLEMA y/o JUSTIFICACIÓN		
Es necesario contar con planes de acción para afrontar situaciones de emergencia al colapsar el sistema de acueducto por inundaciones y/o avalanchas, caso que puede llegar a presentarse en el municipio de Cumaribo ante la precariedad de los sistemas de distribución del líquido.		
3. DESCRIPCIÓN DE LA ACCIÓN		
Disponer de un plan de acción para garantizar el suministro de agua potable al colapsar el sistema de acueducto.		
3.1. ESCENARIO(S) DE RIESGO EN EL CUAL INTERVIENE LA ACCIÓN:	3.2. PROCESO AL CUAL CORRESPONDE LA ACCIÓN:	
Riesgo por Incendio	Conocimiento del riesgo	
4. APLICACIÓN DE LA MEDIDA		
4.1. POBLACIÓN OBJETIVO:	4.2. LUGAR DE APLICACIÓN:	4.3. PLAZO:
Población en el área urbana y rural del municipio.	Área urbana y rural	2013 -2015
5. RESPONSABLES		
5.1. ENTIDAD, INSTITUCIÓN U ORGANIZACIÓN EJECUTORA:		
Alcaldía municipal.		
5.2. COORDINACIÓN INTERINSTITUCIONAL REQUERIDA:		
Alcaldía municipal.		



REPUBLICA DE COLOMBIA DEPARTAMENTO
DEL VICHADA MUNICIPIO DE CUMARIBO

ALCALDÍA MUNICIPAL CONCEJO MUNICIPAL
NIT. 842000017-1 NIT. 900262749-6



CORPORACIÓN SOCIAL
DE COLOMBIA

Trabajando por un tejido social
más humano"
NIT: 822.005.791-5

6. PRODUCTOS Y RESULTADOS ESPERADOS

Plan de acción

7. INDICADORES

- Plan de acción
- Equipos necesarios

8. COSTO ESTIMADO

\$200.000.000

TITULO DE LA ACCIÓN

9.1.. PROCESO DE RECUPERACIÓN ECOLÓGICA EN LAS ÁREAS AFECTADAS POR INCENDIOS

1. OBJETIVOS

- Realizar encuentros de intercambio con instituciones de investigación y organizaciones sobre experiencias de restauración a nivel local, regional y nacional.
- Identificar y caracterizar las áreas con prioridad de restauración ecológica.
- Restaurar las áreas afectadas de acuerdo a los protocolos de restauración de coberturas vegetales por incendios de cobertura vegetal.
- Establecer prácticas preventivas de silvicultura como estrategia para disminuir la ocurrencia de incendios de cobertura vegetal.

2. DESCRIPCIÓN DEL PROBLEMA y/o JUSTIFICACIÓN

La restauración ecológica busca la recuperación de un ecosistema con respecto a su salud, integridad y sostenibilidad, restableciendo su funcionamiento, sus componentes, estructura y complejidad. Una de las alternativas que utiliza la restauración para la mitigación de incendios de cobertura vegetal es la silvicultura preventiva, cuya finalidad es conseguir estructuras de masa vegetal con menor grado de combustibilidad contribuyendo en la protección contra los incendios, que permita reducir su ocurrencia e iniciar, ejecutar y mantener actividades de



REPUBLICA DE COLOMBIA DEPARTAMENTO
DEL VICHADA MUNICIPIO DE CUMARIBO

ALCALDÍA MUNICIPAL CONCEJO MUNICIPAL
NIT. 842000017-1 NIT. 900262749-6



CORPORACIÓN SOCIAL
DE COLOMBIA

Trabajando por un tejido social
más humano"
NIT: 822.005.791-5

restauración ecológica en las áreas y ecosistemas afectados.

3. DESCRIPCIÓN DE LA ACCIÓN

- a. Convocar a las diferentes instituciones y organizaciones locales, regionales y nacionales para intercambio de experiencias.
- b. Realizar la zonificación de las coberturas vegetales afectadas por de restauración.
- c. Establecer acciones específicas sobre las áreas priorizadas para iniciar el proceso de restauración.
- d. Determinar franjas de cortafuegos y barreras rompe vientos para una mayor resistencia a la propagación del fuego

3.1. ESCENARIO(S) DE RIESGO EN EL CUAL INTERVIENE LA ACCIÓN:

Riesgo por Incendio Forestal

3.2. AL CUAL CORRESPONDE LA ACCIÓN:

Mitigación del riesgo actual

4. APLICACIÓN DE LA MEDIDA

4.1. POBLACIÓN OBJETIVO:

Población asentada en el área urbana y rural

4.2. LUGAR DE APLICACIÓN:

Área urbana y rural

4.3. PLAZO:

2014 – 2021

5. RESPONSABLES

5.1. ENTIDAD, INSTITUCIÓN U ORGANIZACIÓN EJECUTORA:

Alcaldía Municipal.

5.2. COORDINACIÓN INTERINSTITUCIONAL REQUERIDA:

Alcaldía Municipal. Corporación Autónoma Regional de la Orinoquia. Defensa Civil. Cruz Roja Colombiana.

6. PRODUCTOS Y RESULTADOS ESPERADOS

Documento avance de los procesos de restauración de áreas afectadas por incendios de cobertura vegetal.

7. INDICADORES



REPUBLICA DE COLOMBIA DEPARTAMENTO
DEL VICHADA MUNICIPIO DE CUMARIBO

ALCALDÍA MUNICIPAL CONCEJO MUNICIPAL
NIT. 842000017-1 NIT. 900262749-6



CORPORACIÓN SOCIAL
DE COLOMBIA

Trabajando por un tejido social
más humano"
NIT: 822.005.791-5

- Número de áreas priorizadas para iniciar procesos de restauración
- Número de hectáreas restauradas por año
- Número de prácticas de silvicultura preventivas realizadas

8. COSTO ESTIMADO

\$ 500.000.000

TITULO DE LA ACCIÓN

9.2. ACTUALIZAR EL PLAN DE CONTINGENCIA EN INCENDIOS FORESTALES DEL MUNICIPIO.

1. OBJETIVOS

- Evaluar los procedimientos operativos para la atención de desastres por incendios de cobertura vegetal.
- Evaluar la zonificación de las áreas de acuerdo a su grado de amenaza, vulnerabilidad, riesgo y protección.
- Evaluar los programas establecidos para la atención, control y respuesta frente a los incendios de cobertura vegetal.
- Actualizar la cartografía básica y la correspondiente a las áreas sujetas a amenaza, vulnerabilidad, riesgo y prioridad de protección.

2. DESCRIPCIÓN DEL PROBLEMA y/o JUSTIFICACIÓN

El Plan de Contingencias en Incendios de Cobertura Vegetal es un instrumento para planificar la forma de intervención antes, durante y después de la ocurrencia de incendios forestales, actuando coordinadamente con las diferentes entidades y así prevenir o minimizar el riesgo y afectación. Dicho plan define los procedimientos operativos específicos y de coordinación, alerta, movilización y respuesta ante la manifestación o la inminencia de un incendio; así como los recursos, las instituciones ejecutoras y responsables con el objeto de dar una respuesta rápida, oportuna y ordenada a situaciones de emergencia generadas por estos eventos.

3. DESCRIPCIÓN DE LA ACCIÓN

- a. Revisar los protocolos de procedimiento ante la ocurrencia de un incendio de cobertura vegetal.
- b. Analizar el grado de amenaza, vulnerabilidad, riesgo y protección de las áreas zonificadas.
- c. Realizar la actualización de la cartografía básica y la relacionada con amenaza,



REPUBLICA DE COLOMBIA DEPARTAMENTO
DEL VICHADA MUNICIPIO DE CUMARIBO

ALCALDÍA MUNICIPAL CONCEJO MUNICIPAL
NIT. 842000017-1 NIT. 900262749-6



CORPORACIÓN SOCIAL
DE COLOMBIA

Trabajando por un tejido social
más humano"
NIT: 822.005.791-5

vulnerabilidad y riesgo. d. Realizar la actualización de los formatos de monitoreo y reporte de incendios de cobertura vegetal.		
3.1. ESCENARIO(S) DE RIESGO EN EL CUAL INTERVIENE LA ACCIÓN:		3.2. PROCESO AL CUAL CORRESPONDE LA ACCIÓN:
Riesgo por Incendio Forestal		Respuesta a emergencias
4. APLICACIÓN DE LA MEDIDA		
4.1. Población objetivo:	4.2. Lugar de aplicación:	4.3. Plazo: (periodo en años)
Población asentada en el área urbana y rural del municipio.	Área urbana y rural del Municipio de Palmira	2013 – 2023
5. RESPONSABLES		
5.1. ENTIDAD, INSTITUCIÓN U ORGANIZACIÓN EJECUTORA:		
Alcaldía Municipal.		
5.2. Coordinación interinstitucional requerida:		
Alcaldía Municipal. Corporación Autónoma Regional de la Orinoquia CORPORINOQUIA		
6. PRODUCTOS Y RESULTADOS ESPERADOS		
Documento avance de las acciones realizadas para la actualización de los Planes de Contingencia en Incendios de Cobertura Vegetal.		
7. INDICADORES		
- Número de áreas identificadas por amenaza, vulnerabilidad, riesgo y protección - Porcentaje de la cartografía básica y sobre amenaza, vulnerabilidad y riesgo actualizada - Número de formatos de monitoreo y reporte de incendios actualizados		
8. COSTO ESTIMADO		
\$150.000.000		



REPUBLICA DE COLOMBIA DEPARTAMENTO
DEL VICHADA MUNICIPIO DE CUMARIBO

ALCALDÍA MUNICIPAL CONCEJO MUNICIPAL
NIT. 842000017-1 NIT. 900262749-6



CORPORACIÓN SOCIAL
DE COLOMBIA

Trabajando por un tejido social
más humano"
NIT: 822.005.791-5

TITULO DE LA ACCIÓN

9.3. ASEGURAMIENTO COLECTIVO POR EVENTOS DE INCENDIO

1. OBJETIVOS

- Caracterizar los equipamientos, vivienda rural y sistemas de producción en riesgo medio y alto por incendios de cobertura vegetal.
- Analizar los esquemas de aseguramiento colectivo de equipamientos, viviendas rurales y sistemas productivos sujetos a riesgo por incendio..
- Determinar el sistema de transferencia y financiación del riesgo por la ocurrencia de eventos de incendios de cobertura vegetal.
- Determinar los parámetros para el análisis de transferencia del riesgo

2. DESCRIPCIÓN DEL PROBLEMA Y/O JUSTIFICACIÓN

La política nacional de gestión de riesgo de desastres establece los diferentes mecanismos de financiación para la gestión del riesgo de desastres, a través de la creación del fondo municipal de gestión del riesgo de desastres cuyo propósito es invertir, destinar y ejecutar sus recursos en la adopción de medidas de conocimiento y reducción del riesgo de desastres, al igual que a la atención de las necesidades para la preparación, respuesta, rehabilitación y reconstrucción de la población afectada por la ocurrencia de desastres.

3. DESCRIPCIÓN DE LA ACCIÓN

- Realizar el inventario de equipamientos, viviendas rurales y sistemas productivos sujetos a riesgo por incendio de cobertura vegetal.
- Realizar el análisis de las pérdidas esperadas, máxima probable y anual o primas puras.
- Definir los mecanismos disponibles para la retención y transferencia del riesgo.

3.1. ESCENARIO(S) DE RIESGO EN EL CUAL INTERVIENE LA ACCIÓN:

Riesgo por incendio forestal

3.2. PROCESO AL CUAL CORRESPONDE LA ACCIÓN:

Respuesta a emergencia

4. APLICACIÓN DE LA MEDIDA

4.1. POBLACIÓN OBJETIVO:

Población asentada en el

4.2. LUGAR DE APLICACIÓN:

Área urbana y rural

4.3. plazo:

2014 – 2023



REPUBLICA DE COLOMBIA DEPARTAMENTO
DEL VICHADA MUNICIPIO DE CUMARIBO

ALCALDÍA MUNICIPAL CONCEJO MUNICIPAL
NIT. 842000017-1 NIT. 900262749-6



CORPORACIÓN SOCIAL
DE COLOMBIA

Trabajando por un tejido social
más humano"
NIT: 822.005.791-5

área urbana y rural		
5. RESPONSABLES		
5.1. ENTIDAD, INSTITUCIÓN U ORGANIZACIÓN EJECUTORA:		
Secretaria de Hacienda		
5.2. COORDINACIÓN INTERINSTITUCIONAL REQUERIDA:		
Corporación Autónoma Regional de la Orinoquia, CORPORINOQUIA. Defensa Civil. Cruz Roja Colombiana		
PRODUCTOS Y RESULTADOS ESPERADOS		
Documento avance de las acciones realizadas para el aseguramiento de los equipamientos, viviendas y sistemas productivos		
7. INDICADORES		
-Número de organismos operativos y brigadas locales fortalecidas. -Número de herramientas y equipos completos.		
8. costo estimado		
\$ 1.000.000.000		

2.4. RESUMEN DE COSTOS Y CRONOGRAMA



REPUBLICA DE COLOMBIA DEPARTAMENTO
DEL VICHADA MUNICIPIO DE CUMARIBO

ALCALDÍA MUNICIPAL CONCEJO MUNICIPAL
NIT. 842000017-1 NIT. 900262749-6



CORPORACIÓN SOCIAL
DE COLOMBIA

Trabajando por un tejido social
más humano"
NIT: 822.005.791-5

Programa 1. CONOCIMIENTO DEL RIESGO POR VIOLACION DE DERECHOS HUMANOS

ACCIÓN		Responsable	COSTO (millones)	Años	Año 1	Año 2	Año 3	Año 4	Año 5	Año 6	Año 7	Año 8	Año 9	Año 10	Año 11	Año 12
1.1.	<i>Diagnostico del municipio sobre dinámica del conflicto</i>	ALCALDIA	\$ 400.000.000	De 2013 a 2015	\$ 200.000.000	\$ 100.000.000	\$ 100.000.000									
1.2.	<i>Monitoreo para atender posibles hechos de desplazamiento masivo</i>	ALCALDIA	\$ 100.000.000	De 2013 a 2015	\$ 50.000.000	\$ 25.000.000	\$ 25.000.000									
1.3.	<i>Elaboración de mapas de los escenarios de riesgo</i>	HACIENDA	\$ 200.000.000	De 2013 a 2015	\$ 100.000.000	\$ 50.000.000	\$ 50.000.000									

Programa 2. CONOCIMIENTO DEL RIESGO POR INUNDACIONES



REPUBLICA DE COLOMBIA DEPARTAMENTO
DEL VICHADA MUNICIPIO DE CUMARIBO

ALCALDÍA MUNICIPAL CONCEJO MUNICIPAL
NIT. 842000017-1 NIT. 900262749-6



CORPORACIÓN SOCIAL
DE COLOMBIA

Trabajando por un tejido social
más humano"
NIT: 822.005.791-5

ACTUALIZACIÓN DE ESCENARIOS Y CONTROL DEL PLAN Y SU EJECUCIÓN

ACTUALIZACIÓN DE LA CARACTERIZACIÓN DE LOS ESCENARIOS DE RIESGO

El Documento de Caracterización General de Escenarios de Riesgo será actualizado constantemente para mantener su utilidad. No se establece una periodicidad para esta actualización, sino que esta debe hacerse en la medida que evolucionen los escenarios. Las situaciones que implican la actualización son básicamente las siguientes:

- Emisión de estudios que aporten mayores detalles sobre un escenario de riesgo determinado.
- Ejecución de medidas de intervención del riesgo, bien sean estructurales o no estructurales, que modifiquen uno o varios escenarios.
- Ejecución de medidas de preparación para la respuesta.
- Ocurrencia de emergencias significativas o desastres.
- Incremento de los elementos expuestos.

CONTROL DEL PLAN Y SU EJECUCIÓN.

El seguimiento y evaluación o control del Plan es un proceso estratégico que esta a cargo del CMGRD, hace parte de su agenda permanente y del análisis actualizado de la condición de riesgo Municipal.

Este proceso de seguimiento y evaluación es parte del componente de control de la gestión del riesgo en el Municipio. Este proceso genera las recomendaciones pertinente para hacer ajustes tanto al Plan Municipal para la Gestión del Riesgo como a la gestión del riesgo en general. El CMGRD produce un informe anual de la gestión del riesgo en el municipio.

La agenda del CMGRD da cuenta de:

- La actualización del documento de caracterización de escenarios
- Disponibilidad de los recursos para materializar la acción
- Seguimiento al cronograma de ejecución
- Informes regulares de las instituciones comprometidas con la ejecución de las acciones.
- Revisión de los planes de contingencia que demanda el escenario.



Sistema Nacional de Gestión
del Riesgo de Desastres



Unidad Nacional para la Gestión
del Riesgo de Desastres