



Municipio de Caucasia
Consejo Municipal para la Gestión del Riesgo de Desastres

GESTIÓN
POR AVANZAR



Consejo Municipal Para la Gestión del Riesgo de Desastre
CMGRD-Caucasia Antioquia



Plan de Emergencia y Contingencia Temporada de lluvia y vendavales Municipio Caucasia

Centro Regional de Atención de Emergencias
S.O.S PANZENU

2019

NIT 890906445-2

Email: gestiondelriesgo@caucasia-antioquia.gov.co

Teléfonos: 8308355 -3116485682

Dirección: Km 2 vía Zaragoza S.O.S. Panzenú



Municipio de Caucasia

Consejo Municipal para la Gestión del Riesgo de Desastres

GESTIÓN
POR AVANZAR



PRESENTACIÓN

En el mes de abril de 2019, una temporada lluviosa está afectando a varias regiones del país. La alta precipitación ha ocasionado desbordamientos de ríos, quebradas y caños generando inundaciones.

Según el análisis realizado por el Centro Regional del Clima para Suramérica en los próximos meses podría darse el desarrollo de un evento de inundaciones, si las condiciones actuales persisten. El Centro también indica que la intensidad y duración del posible evento son aún inciertas y se debe continuar con el monitoreo de las condiciones para poder contar con una predicción más robusta en los próximos meses.

En esta temporada pueden suscitarse inundaciones de poblados, desbordamiento de ríos y caños. El exceso de lluvia puede acarrear la pérdida de cultivos y puede provocar enfermedades, sobre todo cuando se encharca, ya que puede ser un foco de contaminación en donde se alimentan diversos animales dañinos para el humano (como el mosquito que produce el dengue).

El Departamento Administrativo del Sistema para la Prevención, Atención y Recuperación de Desastres DAPARD, hace un llamado a los CMGRD y a otros sectores para que activen los planes de preparación y contingencia frente a la posibilidad de ocurrencia de inundaciones.

Teniendo en cuenta lo anterior y de acuerdo con las directrices y responsabilidades establecidos en la Ley 1523 de 2012 “Por la cual se adopta la Política Nacional de Gestión del Riesgo de desastres y se establece el Sistema Nacional de Gestión del Riesgo de Desastres y se dictan otras disposiciones”

Se pretende establecer y articular en el Municipio de Caucasia las acciones de preparación y reducción del riesgo para enfrentar, mitigar y prevenir las consecuencias negativas que puede producir la ocurrencia de lluvias intensas en el Municipio.

MARCO GENERAL

Actualmente la ley 1523 de 2012 adopta la Política Nacional de Gestión del Riesgo de Desastres y establece el Sistema Nacional de Gestión del Riesgo de Desastres SNGRD, bajo la cual se orienta este plan.

En esta ley, la gestión del riesgo incorpora lo que hasta ahora se había denominado en normas anteriores: prevención, atención y recuperación de desastres, manejo de emergencias y reducción del riesgo.

Los componentes del Sistema Nacional, que son: la estructura organizacional, los instrumentos de planificación, los sistemas de información y los mecanismos de

NIT 890906445-2

Email: gestiondelriesgo@caucasia-antioquia.gov.co

Teléfonos: 8308355 -3116485682

Dirección: Km 2 vía Zaragoza S.O.S. Panzenú



Municipio de Caucasia

Consejo Municipal para la Gestión del Riesgo de Desastres

GESTIÓN
POR AVANZAR



financiación; se están desarrollando mediante la formulación del plan nacional de gestión del riesgo y la estrategia nacional para la respuesta a emergencias.

1. Identificación para el desarrollo del Plan de Contingencias.

Municipio: Caucasia Antioquia

Lugar: Todo el territorio municipal

Inicia: abril de 2019

Terminación: Hasta que haya un reporte positivo de la terminación del fenómeno por parte del IDEAM

2. Objetivo general:

Generar una herramienta estratégica, que permita establecer, a partir del contexto general, el análisis de riesgos de origen natural y la identificación de suministros, servicios y recursos, los sistemas de organización y los procedimientos aplicables para prevenir y enfrentar de manera oportuna y eficiente las situaciones de emergencia y minimizar sus consecuencias adversas

3. Objetivos Específicos

- Garantizar la prestación de servicios de todas las dependencias administrativas.
- Mantener activos los entes operativos.
- Definir y articular las tareas, acciones y/o actividades necesarias para la preparación y contingencia para enfrentar las posibles inundaciones.
- Determinar los actores, competencias y responsabilidades de cada uno de los involucrados en el proceso de preparación y contingencia para enfrentar el evento.
- Coordinar y articular el desarrollo acciones locales, con las de los niveles regional y nacional.
- Integrar y optimizar los esfuerzos y recursos de los diferentes actores para la preparación y contingencia para enfrentar la posible inundación
- Garantizar la calidad de agua potable y el manejo de residuos sólidos.
- Identificar el escenario de riesgo relacionado con la época de lluvia en los contextos urbano y rural del municipio.
- Analizar el nivel de vulnerabilidad del sistema de acueducto municipal en todos los componentes que lo constituyen.

NIT 890906445-2

Email: gestiondelriesgo@caucasia-antioquia.gov.co

Teléfonos: 8308355 -3116485682

Dirección: Km 2 vía Zaragoza S.O.S. Panzenú



Municipio de Caucasia

Consejo Municipal para la Gestión del Riesgo de Desastres



4. Descripción del Problema.

La ola invernal se define como una anomalía transitoria en la que al no poder absorber el suelo y la vegetación toda el agua cuando llueve, ésta fluye sin que los ríos sean capaces de canalizarla ni los estanques naturales o pantanos artificiales creados por medio de presas puedan retenerla. El exceso de lluvia afecta las plantas, los animales y los humanos.

El agua es un recurso renovable y valiosísimo para un país, es un elemento de necesidad vital para la vida, y en muchas ocasiones su falta, producto de la sequía, lo pone en evidencia. Sin embargo el exceso de agua que desborda los ríos y caños se constituye en un grave riesgo, aunque no es un hecho que suceda normalmente sino con carácter de excepción, y suele aparecer por períodos, sobre todo vinculado al exceso de lluvias, que aumentan el nivel normal del cauce de los ríos, superan su capacidad, y por lo tanto, desbordan sus márgenes.

Debido a que el impacto está más relacionado con la vulnerabilidad de los recursos naturales y de las diferentes actividades y características de las regiones, y de los sectores productivos, se pueden ver afectados los siguientes sectores:

Comunidades en General: Daños directos materiales (daños en viviendas, fábricas, negocios, calles, colegios)

- Daños humanos (víctimas mortales, heridos)
- Daños materiales indirectos (retenciones en carreteras, afectaciones en suministros)

Los Agricultores: Podrían llegar a verse afectados en sus siembras con la incidencia de fuertes lluvias, con la inestabilidad en el precio de sus productos, con la baja en la producción, con la reducción de su capacidad técnica, entre otros.

Los Bosques y Coberturas Vegetales: La tala de bosques y los cultivos que desnudan al suelo de su cobertura vegetal facilitan la erosión, con lo que llegan a los ríos grandes cantidades de materiales en suspensión que agravan los efectos de inundación.

5. Caracterización de la Zona.

CLIMA		ACCESO				
Frio		Aéreo	X	Habilitado	X	Tiempo de acceso desde Medellín: 05:20' Horas
Templado		Fluvial	X	Bloqueado		
Caliente	X	Marítimo		Colapsado		
Seco		Terrestre	X	Inseguro		
Paramo		Vehicular		Suspendido		

NIT 890906445-2

Email: gestiondelriesgo@caucasia-antioquia.gov.co

Teléfonos: 8308355 -3116485682

Dirección: Km 2 vía Zaragoza S.O.S. Panzenú



Municipio de Caucasia

Consejo Municipal para la Gestión del Riesgo de Desastres

GESTIÓN
POR AVANZAR



6. Descripción general del municipio:

- ✓ **Extensión:** 1483 Km²
- ✓ **Población estimada:** 112.168 habitantes
- ✓ **Población Urbana:** 92.180 habitantes
- ✓ **Población Rural:** 19.988 habitantes
- ✓ **Densidad:** 41 hab./km²
- ✓ **Altura promedio:** 50 msnm
- ✓ **Temperatura media:** 28°
- ✓ **Categoría:** 5 (Según clasificación de la ley 617 de 2000)
- ✓ **Límites:** Limita por el NORTE, con los municipios de Montelíbano, la Apartada y Ayapel departamento de Córdoba, por el ESTE, con los municipios antioqueños de Nechí y El Bagre, por el SUR, con el municipio de Zaragoza, y por el OESTE, con el municipio de Cáceres.



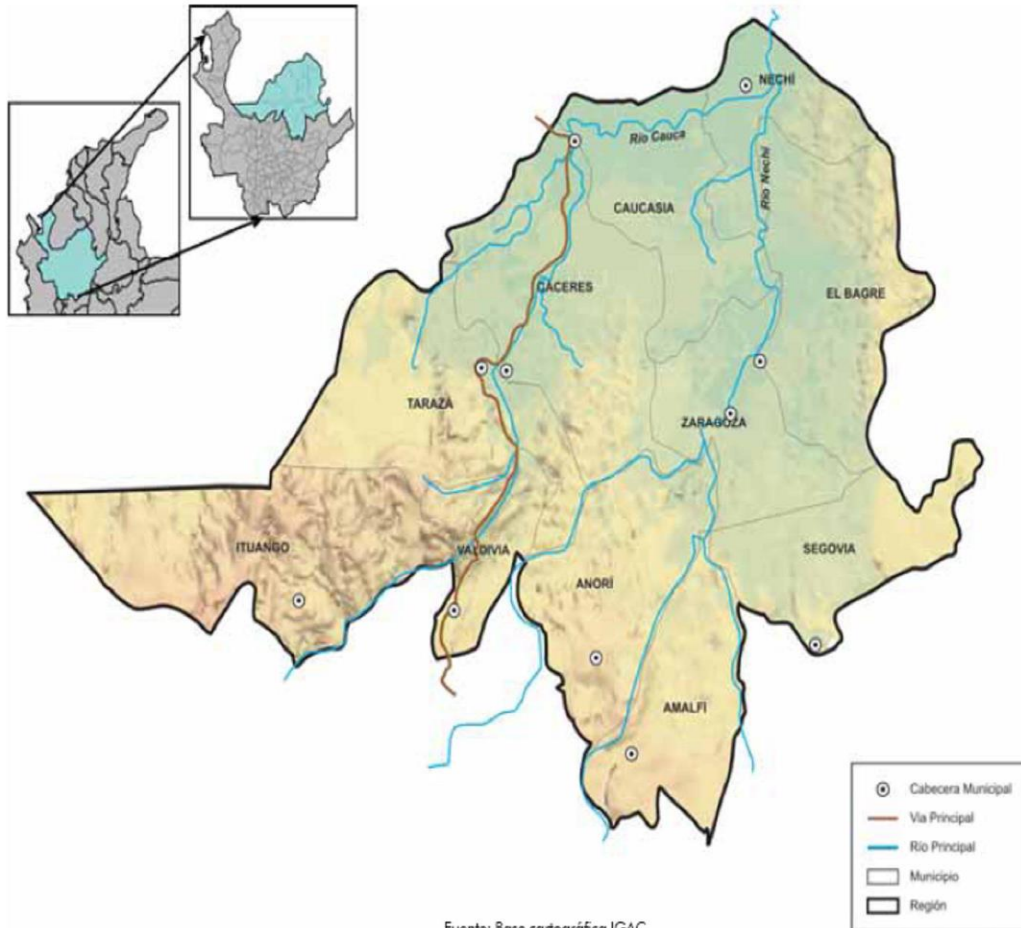
NIT 890906445-2

Email: gestiondelriesgo@caucasia-antioquia.gov.co

Teléfonos: 8308355 -3116485682

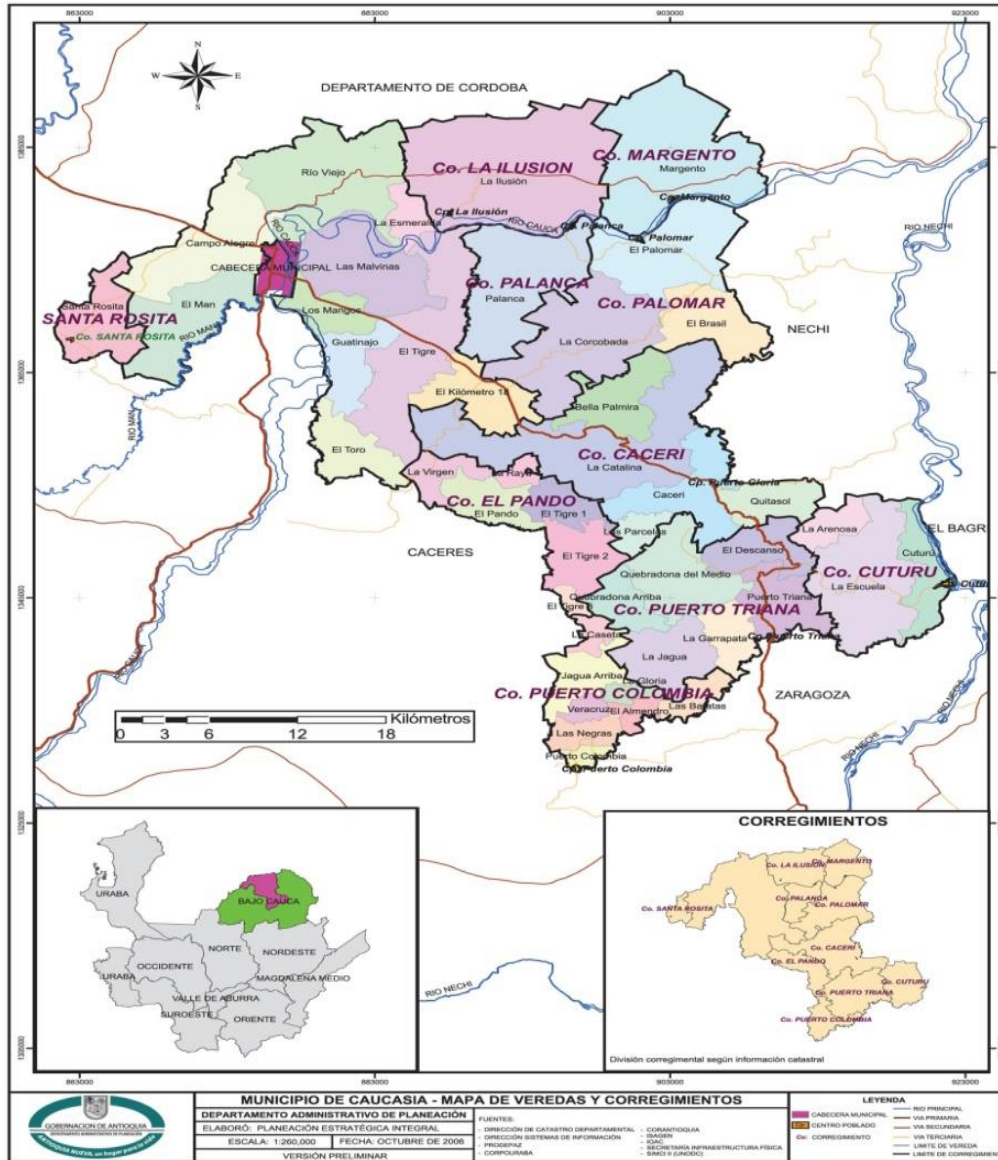
Dirección: Km 2 vía Zaragoza S.O.S. Panzenú

MUNICIPIOS Y RELIEVE DE LA REGION DEL BAJO CAUCA ANTIOQUEÑO Y SU ENTORNO



Fuente: Base cartográfica IGAC
Procesado por el Observatorio del Programa Presidencial de DH y DIH
Vicepresidencia de la República

7. Mapa Rural



8. Posibles Eventos de Afectación.

a. Fenómenos naturales y eventos tecnológicos.

		Incendios estructurales	
Sequias		Afectaciones de líneas vitales	
Desabastecimiento de Agua	X	Epidemias y/o Brotes	X

NIT 890906445-2

Email: gestiondelriesgo@caucasia-antioquia.gov.co

Teléfonos: 8308355 -3116485682

Dirección: Km 2 vía Zaragoza S.O.S. Panzenú



Municipio de Caucasia
Consejo Municipal para la Gestión del Riesgo de Desastres



Incendios forestales		Erupciones volcánicas	
Vendavales	X	Tempestad eléctrica	X
Terremotos	X	Derrame de hidrocarburos	X
Sismos	X	Accidentes de tránsito	X

	X	Afectación de la salud mental	X
--	---	-------------------------------	---

b. Eventos antrópicos.

Paros armados	X	Ataques y/o tomas armadas a poblaciones	X
Explosión de minas antipersona y/o artefactos	X	Infracción a la misión medica	
Ataques armados contra infraestructuras básicas (Acueducto, puentes, vías, energía, comunicación, viviendas) además de sedes administrativas y/o gubernamentales.	X	Desplazamiento masivo por conflicto armado y violencia	X
Inseguridad (robos, atracos)	X	Bloqueos y controles armados en las vías de acceso a poblaciones.	X

c. Impacto sobre la Salud.

NIT 890906445-2
Email: gestiondelriesgo@caucasia-antioquia.gov.co
Teléfonos: 8308355 -3116485682
Dirección: Km 2 vía Zaragoza S.O.S. Panzenú



Municipio de Caucasia
Consejo Municipal para la Gestión del Riesgo de Desastres



Alteración del perfil epidemiológico	X	Alto nivel de la población afectada (evaluación del número de afectados y capacidad del evento de generar daño colectivo)
--------------------------------------	---	---------------------------------------------------------------------------------------------------------------------------

d. Afectación sobre el equipamiento social.

Alteración de líneas vitales	
Colapso estructural de la red hospitalaria	X
Emergencia sanitaria	X
Cierre y evacuación de la red hospitalaria.	

9. Recursos disponibles para atender el Plan de Contingencia

PERSONAL	SALUD AMBIENTAL		SALUD PUBLICA			ADAMINISTRACION			
	CANTIDAD	ENTRENADOS		CANTIDAD	ENTRENADOS		CANTIDA D	ENTRENADOS	
		SI	NO		SI	NO		SI	NO
Coordinador						1	X		
Supervisores	1	X		1	X				
Técnico saneamiento				1			X		
Ingenieros sanitarios									
Ingeniero de alimentos									
Médico veterinario				1				X	
Enfermeras especializadas				11	X				
Enfermeras				12	X				
Médicos				25	X				
Nutricionistas				2	X				
Psicólogos				2				X	
				1				X	

NIT 890906445-2

Email: gestiondelriesgo@caucasia-antioquia.gov.co

Teléfonos: 8308355 -3116485682

Dirección: Km 2 vía Zaragoza S.O.S. Panzenú



Municipio de Caucasia
Consejo Municipal para la Gestión del Riesgo de Desastres



Epidemiólogos									
Estadísticos							1		X
Profesional especializado							4	X	
Abogados							2	X	
Director D.L.S				1	X				
Subdirector				1	X				
Conductores							6		X
Auxiliares administrativos							10		X
Bacterióloga				1		X			

10. Recursos Externos para Atender la Emergencia.

a. Humanos

INSITUCIONES	No. PERSONAS	APH	AT	CM	BYR	AYS	LOG	ADM
CMGRD	32		2	1			27	2
CUERPO BOMBEROS	26	4	22		12			
DEFENSA CIVIL	36	2	32		6			
CRUZ ROJA	18	1	16				1	
POLICIA NACIONAL	10			2			8	
ALMACEN MUNICIPAL	2						2	
OBRAS PUBLICAS	3						2	1
AGUASCOL	6					6		
TRANSITO MUNICIPAL							6	

NIT 890906445-2

Email: gestiondelriesgo@caucasia-antioquia.gov.co

Teléfonos: 8308355 -3116485682

Dirección: Km 2 vía Zaragoza S.O.S. Panzenú



Municipio de Caucasia
Consejo Municipal para la Gestión del Riesgo de Desastres

GESTIÓN
POR AVANZAR



APH: Atención Pre hospitalaria, **AT:** Alojamiento temporal, **CM:** Comunicación **BYR:** Búsqueda y Rescate **AYS:** Agua y Saneamiento, **LOG:** Logística, **ADM:** Administración.

b. Logísticos y Transporte.

Tipo	No.	Estado	Combustible	comunicaciones
Ambulancia E.S.E	5	B	ACPM	SI
Bus alcaldía	1	B	ACPM	NO
Carro Alcaldía	2	B	ACPM	NO
Automóvil y/o Motocicleta Defensa civil	0	0	0	NO
Automóvil y/o Motocicleta CMGRD	3	B	GASOLINA	SI
Carro Bomberos voluntarios	2	B	ACPM	SI
Ambulancia Bomberos	2	B	Gasolina y ACPM	SI
Motos Tránsito Municipal	3	B	GASOLINA	
Bote fuera de borda Armada	1	b	GASOLINA	

NIT 890906445-2

Email: gestiondelriesgo@caucasia-antioquia.gov.co

Teléfonos: 8308355 -3116485682

Dirección: Km 2 vía Zaragoza S.O.S. Panzenú



Municipio de Caucasia
Consejo Municipal para la Gestión del Riesgo de Desastres



C. Capacidad Hospitalaria Red Pública.

CAPACIDAD INSTALADA IPS CAUCASIA 2019				
Servicio	ESE HCUP	Clínica Pajonal	Clínica Providencia	UCI Neonatal Nacer Sano
Camas adultos	22	28	10	N/A
Camas obstetricia	24	6	3	N/A
Camas pediátricas	23	5	2	N/A
Camas cuidado intermedio adultos	N/A	4	N/A	N/A
Camas cuidado intensivo adultos	N/A	10	N/A	N/A
Camas cuidado intermedio neonatal	N/A	N/A	N/A	4
Camas cuidado intensivo neonatal	N/A	N/A	N/A	8
Camas cuidado básico neonatal	N/A	N/A	N/A	3
Consultorios de urgencias	3	3	1	N/A
Consultorios médico general y especialista	10	8	5	N/A
Quirófanos	3	3	0	N/A
Salas de parto	1	1	1	N/A
Rayos X	1	1	0	N/A
Tomógrafo	1	1	0	N/A
Laboratorios	1	1	1	N/A
Unidades odontológicas	4	3	2	N/A
Ambulancias básicas	1	0	1	N/A
Ambulancias medicalizadas	3	2	0	N/A
RECURSO HUMANO IPS CAUCASIA 2019				
ÁREA	ESE HCUP	Clínica Pajonal	Clínica Providencia	UCI Neonatal Nacer Sano
Médicos especialista	23	26	0	4
Médicos generales	28	21	6	1
Bacteriólogos	4	3	1	0
Odontólogos	4	3	1	0
Instrumentador	3	2	1	0
Psicólogos	2	1	0	0
Nutricionistas	2	1	0	0
Fisioterapeutas	1	3	0	0
Químico farmacéutico	1	1	0	0

NIT 890906445-2

Email: gestiondelriesgo@caucasia-antioquia.gov.co

Teléfonos: 8308355 -3116485682

Dirección: Km 2 vía Zaragoza S.O.S. Panzenú



Municipio de Caucasia

Consejo Municipal para la Gestión del Riesgo de Desastres

GESTIÓN
POR AVANZAR



Regentes de farmacia	4	2	1	0
Enfermera Jefe	12	8	0	3
Auxiliares de enfermería	114	64	6	6

Particulares

- IPS Génesis: 1 Nivel de atención
- IPS Orosalud: 1 Nivel de atención
- IPS Promedan. 1 Nivel de atención
- IPS Cambia tu vida
- IPS Esperanzas de vida
- Laboratorios clínicos: 8 laboratorios
- Consultorios médicos generales: 6 consultorios
- Consultorios especialistas: 5 consultorios
- Consultorios odontológicos: 8 consultorios
- Centros de imágenes diagnosticas: 2
- Laboratorios de citología: 3 laboratorios
- Centros de fisioterapia: 1
- Droguerías: 38

11. Red de servicios de salud existentes en la región.

Nombre de la Institución	Complejidad	Servicios que Oferta
ESE HCUP	ALTA	Urgencias, observación, partos, laboratorio, farmacia, odontología y consulta externa
Clínica Pajonal	BAJA	Urgencias, observación, partos, laboratorio, farmacia, odontología y consulta externa
Clínica Providencia	BAJA	Urgencias, observación, partos, laboratorio, farmacia, odontología y consulta externa

NIT 890906445-2

Email: gestiondelriesgo@caucasia-antioquia.gov.co

Teléfonos: 8308355 -3116485682

Dirección: Km 2 vía Zaragoza S.O.S. Panzenú



Municipio de Caucasia
Consejo Municipal para la Gestión del Riesgo de Desastres



12. Capacidad instalada de Red de Comunicaciones en funcionamiento

INSTITUCIONES	RADIO BASE	RADIO PORTÁTIL	TEL. CELULARES	TEL. FIJOS
ALCALDIA MUNICIPAL			32	6
CUERPO BOMBEROS	1	6	1	1
DEFENSA CIVIL	1	3	1	
CRUZ ROJA			2	
POLICIA NACIONAL	1	2	1	1
ARMADA NACIONAL			1	
CMGRD		1	1	1
D.L.S				1
E.S.E HCUP				1
TRANSITO MUNICIPAL		3	3	1

13. Entidades y sus Responsabilidades.

En cumplimiento de la Ley 1523 del 04 abril de 2012, con el Decreto Municipal N° 0156 del 07 de septiembre de 2012 se conforma y organiza el Consejo Municipal para la Gestión del Riesgo de Desastres del municipio de Caucasia.

NOMBRE	CARGO	TELEFONO
OSCAR ANIBAL SUAREZ	Alcalde Municipal	3122690546
FABIO MONTES ROJAS	Secretario Gobierno	3004915244
ANDRES FELIPE BENITEZ	Coordinador CMGRD.	3013523113
EDINSO ESCOBAR	Director Local de Salud	3116174874
ANGELA BEDOYA	Secretario de Educación	3148734840
CAROLINA VILLEGAS	Control Interno	3013904330

NIT 890906445-2

Email: gestiondelriesgo@caucasia-antioquia.gov.co

Teléfonos: 8308355 -3116485682

Dirección: Km 2 vía Zaragoza S.O.S. Panzenú



Municipio de Caucasia
Consejo Municipal para la Gestión del Riesgo de Desastres



HECTOR ANIBAL SALCEDO	Secretario de Hacienda	3127759869
MARCELA MONTOYA	Secretaria de Transito	3113091652
SINDY CORDERO	Almacén Municipal	3126690002
OMAR ENRIQUE PULIDO	Enlace CMGRD	3116485682

14. Matriz de Responsabilidades para la Respuesta a Emergencias

Entidades e Instituciones para la Respuesta a Emergencias	Servicios Básicos de Respuesta											
	1	2	3	4	5	6	7	8	9	10	11	12
	Transportes	Comunicaciones	Evaluación de Daños	Salud y Saneamiento Básico	Salvamento y Búsqueda	Extinción de Incendios	Albergue Temporal	Servicios Públicos	Seguridad y Convivencia	Aspectos Financieros	Información Pública	Manejo general de la Respuesta
Alcaldía										R	RP	RP
Secretaria Gobierno											R	
Secretaria hacienda												
Secretaría Planeación	RP		RP								R	
Dirección Local Salud				RP			A				R	
E.S.E HCUP				RP	A		A				R	R
Comisaria Familia		A							A			
Policía Nacional	R	A			A		A					R
Sec. Desarrollo			RP	A							R	
Desarrollo Comunitario		R					A				R	R
Inspección Policía			R				A				R	
Cuerpo Bomberos	A	R	RP	R	RP	RP	A					RP
Defensa Civil		R	R	R	RP	A	R					R

NIT 890906445-2

Email: gestiondelriesgo@caucasia-antioquia.gov.co

Teléfonos: 8308355 -3116485682

Dirección: Km 2 vía Zaragoza S.O.S. Panzenú



Municipio de Caucasia
Consejo Municipal para la Gestión del Riesgo de Desastres



Cruz Roja		A					A					
CMGRD	R	R	RP	A	A	A	R	R	R	R	R	R
Tránsito Municipal	R											
ASOCOMUNAL							R					
Personería							R		R			
AGUASCOL								R				
CORANTIOQUIA		R										
RP: RESPONSABLE PRINCIPAL R: RESPONSABLE A: APOYO												

14. Protocolo para la Respuesta a Emergencias

SERVICIO RESPUESTA	DE	PROTOCOLO	PROCEDIMIENTO
COORDINACIÓN		1. Directorio de emergencia. 2. Cadena de llamada. 3. Estructura de intervención. 4. Niveles de emergencia. 5. Niveles de alerta. 6. Coordinación general del evento.	1. Actualizar dicho directorio. 2. Activar la cadena de llamada. 3. Intervención S.O.S PANZENU, activación P.M.U. 4. Según la emergencia se activa y/o se cambia el patrón de la emergencia y de la alerta. 5. Actuación del alcalde y coordinador del CMGRD.
		1. Referencia de equipos de búsqueda y rescate. 2. Inventario de	1. Procedimiento de activación de unidades de intervención ante la emergencia. 2. Realización de lista

NIT 890906445-2

Email: gestiondelriesgo@caucasia-antioquia.gov.co

Teléfonos: 8308355 -3116485682

Dirección: Km 2 vía Zaragoza S.O.S. Panzenú



Municipio de Caucasia
Consejo Municipal para la Gestión del Riesgo de Desastres



BÚSQUEDA Y RESCATE	<ul style="list-style-type: none"> recursos. 3. Identificación de albergues. 4. Evacuación y rescate. 	<ul style="list-style-type: none"> herramientas para la atención de emergencias. 3. Ubicación de puntos de albergue ante las emergencias.
SALUD Y SANEAMIENTO BÁSICO	<ul style="list-style-type: none"> 1. Atención del hospital H.C.U.P. 	<ul style="list-style-type: none"> 1. Activación de protocolos de intervención ante emergencia del hospital H.C.U.P.
SERVICIOS PÚBLICOS	<ul style="list-style-type: none"> 1. Prestación del servicio. 	<ul style="list-style-type: none"> 1. Restablecimiento del servicio en las zonas afectadas por la emergencia.
EDAN	<ul style="list-style-type: none"> 1. Coordinación del Censo y EDAN. 	<ul style="list-style-type: none"> 1. Elaboración de la encuesta sensorial de la cantidad de afectados por la emergencia.
LOGÍSTICA	<ul style="list-style-type: none"> 1. Recepción de ayuda humanitaria. 2. Distribución de dicha ayuda. 	<ul style="list-style-type: none"> 1. Protocolo de almacenamiento de la ayuda en lugares aptos y seguros. 2. Protocolo para la distribución de la ayuda.
INFORMACIÓN PUBLICA	<ul style="list-style-type: none"> 1. Manejo de la información por medio de la oficina de comunicaciones. 2. Divulgación de la información por medios locales 	<ul style="list-style-type: none"> 1. Realización de comunicado de prensa para dar dicho anuncio. 2. Preparación de información para dar a conocer a la comunidad.
SEGURIDAD Y CONVIVENCIA	<ul style="list-style-type: none"> 1. Aislamiento de habitantes. 	<ul style="list-style-type: none"> 1. Protocolo de seguridad para aislamiento de habitantes de las zonas afectadas hacia resguardos seguros.
ADMINISTRACIÓN Y FINANZAS	<ul style="list-style-type: none"> 1. Recursos para la atención de la emergencia. 	<ul style="list-style-type: none"> 1. Inicio de expedición de recursos necesarios para dicha emergencia.

15. Organigrama de Funcionamiento ante Emergencia

NIT 890906445-2

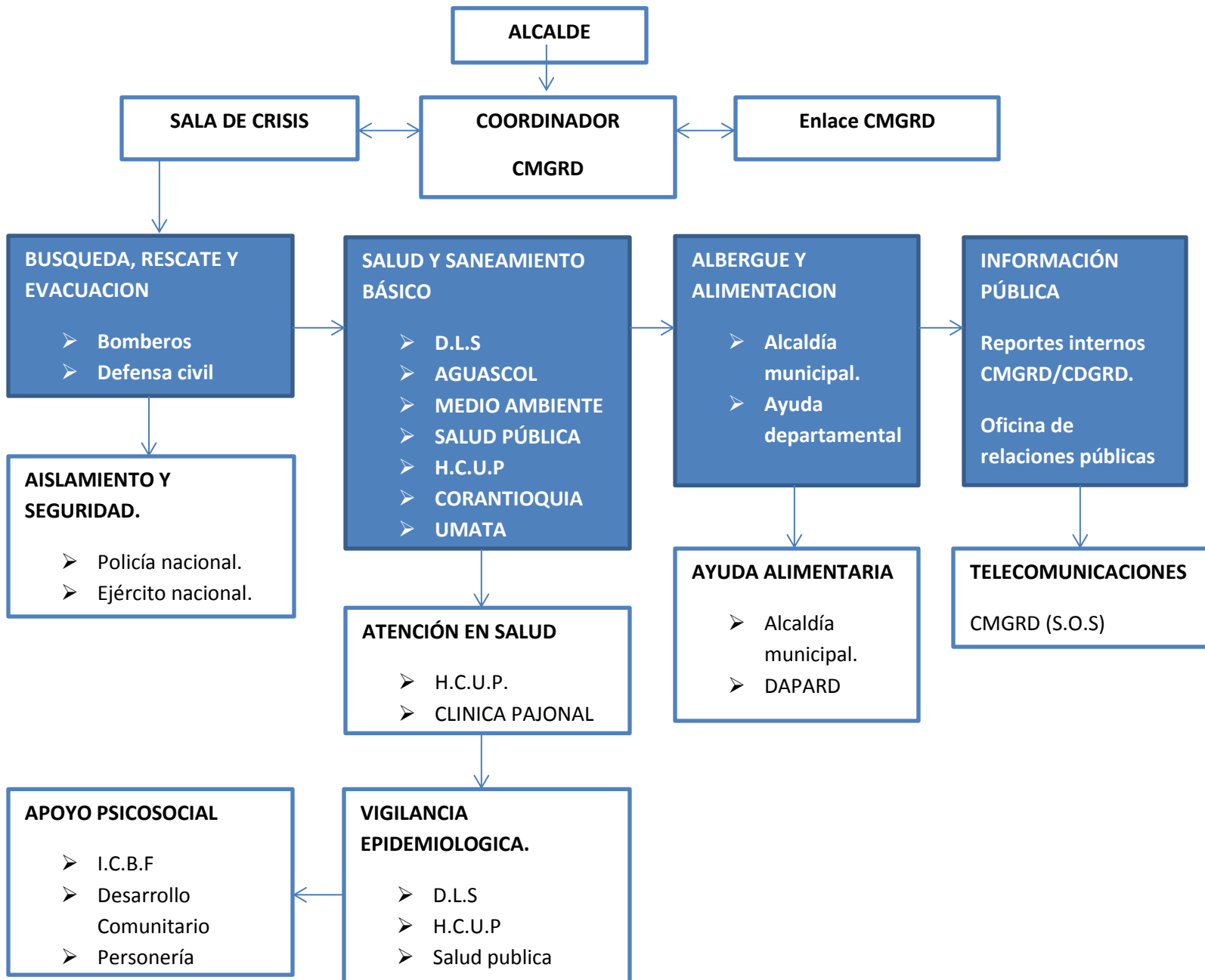
Email: gestiondelriesgo@caucasia-antioquia.gov.co

Teléfonos: 8308355 -3116485682

Dirección: Km 2 vía Zaragoza S.O.S. Panzenú



Municipio de Caucasia
Consejo Municipal para la Gestión del Riesgo de Desastres



16. Activación Interinstitucional y Comunitaria

TIPO DE ALERTA	DEFINICIÓN	ACCIONES	RESPONSABLE INSTITUCIONAL

NIT 890906445-2
 Email: gestiondelriesgo@caucasia-antioquia.gov.co
 Teléfonos: 8308355 -3116485682
 Dirección: Km 2 vía Zaragoza S.O.S. Panzenú



Municipio de Caucasia
Consejo Municipal para la Gestión del Riesgo de Desastres



	<p>Cuando el IDEAM, la Unidad Nacional de Gestión del Riesgo, el DAPARD o el CMGRD, anuncian la probabilidad técnica de ocurrencia de un fenómeno de inundación</p>	<ul style="list-style-type: none"> • Activación de los puntos de monitoreo en sitios críticos río Cauca, (caños El Silencio, Atascoso y Santa Elena) • Fortalecimiento de las campañas de educación ambiental y cultura ciudadana • Realizar un inventario de recursos humanos, técnicos, económicos, en equipos, en instalaciones e insumos de emergencia. • Inspeccionar el sistema de acueducto para identificar y reparar posibles puntos de fuga o deficiencias en el sistema. • Definir el plan de atención en situaciones de emergencias y dar a conocer los lugares escogidos para centros de alojamiento temporales, bodegas, helipuertos, centros asistenciales y otros que se utilicen dependiendo de la emergencia • Disponer y coordinar con los medios de transporte en forma permanente. 	<p>AGUASCOL, SECRETARIA DESARROLLO, PLANEACION MUNICIPAL, CORANTIOQUIA, SENA, POLICIA AMBIENTAL, INSPECCION DE POLICIA, SECRETARIA EDUCACION, ASOCOMUNAL CORANTIOQUIA SEC. MEDIO AMBIENTE</p>
	<p>El CMGRD declara alerta naranja cuando se registre un fenómeno de</p>	<ul style="list-style-type: none"> • Preparar los operativos para una posible evacuación • Realizar brigadas de control y vigilancia • Concientización ciudadana ante las 	<p>ALCALDIA, AGUASCOL, SECRETARIA DESARROLLO, PLANEACION MUNICIPAL, DIRECCION LOCAL DE SALUD,</p>

NIT 890906445-2

Email: gestiondelriesgo@caucasia-antioquia.gov.co

Teléfonos: 8308355 -3116485682

Dirección: Km 2 vía Zaragoza S.O.S. Panzenú



Municipio de Caucasia
Consejo Municipal para la Gestión del Riesgo de Desastres



	<p>fuertes lluvias más de un mes continuo y existan reportes del IDEAM que evidencien la prolongación del fenómeno</p>	<p>consecuencias del fenómeno de ola invernal y restringir el acceso a lugares susceptibles a presentar inundaciones</p> <ul style="list-style-type: none"> • Informar a la comunidad sobre los sistemas de aviso en caso de emergencia • Coordinar posible alojamiento temporal • Establecer alistamiento de equipos y personal • Monitoreo en los caños El Silencio, Atascoso y Santa Elena 	<p>CORANTIOQUIA, POLICIA AMBIENTAL, ENTES DE SOCORRO, INSPECCION DE POLICIA, ASOCOMUNAL. SEC. MEDIO AMBIENTE</p>
	<p>El CMGRD declara la Alerta Roja cuando se registra un desbordamiento considerable del caudal del río y caños, no es necesaria la declaratoria previa de la alerta naranja</p>	<ul style="list-style-type: none"> • Activar las alarmas preestablecidas. • Evacuar y asegurar a la población afectada. • Movilizar los operativos según los planes de emergencia. • Atender a la población afectada en sus necesidades básicas • Reuniones semanales de seguimiento de la emergencia en el marco del CMGRD • Declaratoria de la urgencia manifiesta para la ejecución de los recursos necesarios para enfrentar la emergencia. • Coordinación con la Dirección Administrativa de Gestión de Riesgo de Desastres. • Censo de 	<p>ALCALDIA, AGUASCOL, SEC. MEDIO AMBIENTE, PLANEACION MUNICIPAL, DIRECCION LOCAL DE SALUD, CORANTIOQUIA, POLICIA AMBIENTAL, ENTES DE SOCORRO, INSPECCION DE POLICIA DESARROLLO COMUNITARIO</p>

NIT 890906445-2

Email: gestiondelriesgo@caucasia-antioquia.gov.co

Teléfonos: 8308355 -3116485682

Dirección: Km 2 vía Zaragoza S.O.S. Panzenú



Municipio de Caucasia
Consejo Municipal para la Gestión del Riesgo de Desastres



		damnificados	
	Una vez superada la emergencia el CMGRD definirá las acciones de recuperación de zonas afectadas y personas damnificadas	<ul style="list-style-type: none"> • Recuperación de áreas inundadas • Buscar colaboración financiera para pequeños productores damnificados por el fenómeno. • Reparaciones del sistema de acueducto. • Retroalimentación publica de la experiencia. 	ALCALDIA, AGUASCOL, SEC. MEDIO AMBIENTE, PLANEACION MUNICIPAL, CORANTIOQUIA, POLICIA AMBIENTAL, ENTES DE SOCORRO DESARROLLO COMUNITARIO

17. Actividades a realizar

ENTIDAD	TAREA, LABOR O ACCIÓN DENTRO DE LOS SERVICIOS DE RESPUESTA
SECRETARIA DE PLANEACION Y OBRAS PUBLICAS	Desarrollará las actividades relacionadas con vías, obras de infraestructura, evaluación de daños y labores de demolición y limpieza: esta dependencia elaborará y desarrollará los proyectos relacionados tanto con estudios técnicos y/o con la realización de obras de Infraestructura que reduzcan los riesgos presentados en el municipio, en general lidera las actividades Técnicas
DIRECCION LOCAL DE SALUD	Evaluará y coordinará los temas de acciones médicas, provisión de insumos médicos, saneamiento básico, atención medica de albergues, vigilancia nutricional lo mismo que la vigilancia y el control epidemiológico, esta dependencia contará con el apoyo de todas las Instituciones de Salud del Municipio, ESE HCUP y las Entidades de Socorro, cada una desde sus competencias.

NIT 890906445-2

Email: gestiondelriesgo@caucasia-antioquia.gov.co

Teléfonos: 8308355 -3116485682

Dirección: Km 2 vía Zaragoza S.O.S. Panzenú



Municipio de Caucasia
Consejo Municipal para la Gestión del Riesgo de Desastres



COORDINACIÓN DEL CMGRD	Recopilará la información de las situaciones que se presenten y elaborará los informes respectivos, generará con base en los informes de los Organismos de Socorro las bases de datos de las Emergencias atendidas en la jurisdicción, orientará hacia la entidad competente para su atención las diferentes situaciones adversas que se puedan presentar como consecuencia de la ola invernal y/o las solicitudes realizadas por la comunidad.
ENTES DE SOCORRO	Lideraran campañas preventivas con el apoyo de todas las entidades pertenecientes al CMGRD y serán quienes sean los primeros respondientes frente a cualquier eventualidad de origen natural y/o antrópicos
DESARROLLO COMUNITARIO	Realizará campañas con la comunidad sobre prevención en Gestión de Riesgos alusivos a la temporada de lluvia, con el apoyo de las demás entidades pertenecientes a CMGRD, Cuerpos de Socorro y principalmente el coordinador del CMGRD.
SECRETARIA GOBIERNO	Liderará los temas administrativos y policivos cuando estos sean necesarios y exista competencia por parte de esta dependencia
SECRETARIA HACIENDA	Liderará los procesos de Gestión de Recursos necesarios para el desarrollo de proyectos relacionados con la Gestión del Riesgo
ASESOR JURIDICO	Liderará y prestará el apoyo jurídico cuando este sea requerido para atender los temas relacionados con la Gestión de Riesgo de Desastres.
E.S.E. HCUP	Con su personal, equipos, instalaciones y vehículos, prestará el apoyo requerido por parte de Dirección Local de Salud, tanto en temas de prevención en salud para la población en general, como en atención de damnificados, en los aspectos de medicina general, vacunación, laboratorio, programas de promoción y prevención, ambulancia y los demás que sean de su competencia.
	Liderará los temas relacionados con los registros de afectados o damnificados en el sector agropecuario,

NIT 890906445-2

Email: gestiondelriesgo@caucasia-antioquia.gov.co

Teléfonos: 8308355 -3116485682

Dirección: Km 2 vía Zaragoza S.O.S. Panzenú



Municipio de Caucasia
Consejo Municipal para la Gestión del Riesgo de Desastres



SECRETARIA DE DESARROLLO RURAL	también las acciones de protección y recuperación de zonas de interés ecológico y cuencas hídricas, además de las acciones correspondientes en Gestión del Riesgo en el sector agropecuario y forestal.
FUERZA PUBLICA	Policía Nacional, Ejército Nacional y Armada Nacional, apoyaran prestando seguridad y equipos logísticos en casos de evacuación
GENERAL	Todas las <u>secretarías, dependencias y entes descentralizados del Municipio, al igual que las entidades e instituciones públicas y privadas,</u> deben adelantar las correspondientes gestiones desde el ámbito de sus competencias, para desarrollar las acciones requeridas de Conocimiento, Reducción del Riesgo y en la respectiva Respuesta de Emergencias en el Municipio.

18. Tipos de Alerta

Amenaza Amarilla: Para informarse, Es un mensaje oficial por el cual se difunde información.

Amenaza Naranja: Para prepararse, Indica la presencia de un fenómeno. No implica amenaza inmediata y como tanto es catalogado como un mensaje para informarse y prepararse.

Amenaza Roja: Para tomar acciones, Advierte a los sistemas de prevención y atención de desastres sobre la amenaza que puede ocasionar un fenómeno con efectos adversos sobre la población, el cual requiere la atención inmediata por parte de la población y de los cuerpos de atención y socorro.

TIPO DE ALERTA	MECANISMO DE EVALUACIÓN Y SEGUIMIENTO	RESPONSABLE INSTITUCIONAL
AMARILLA	El CMGRD declara la alerta amarilla por indicación del IDEAM, y activara Acciones, las cuales se ejecutarán bajo la coordinación del alcalde municipal. Posterior se reúne el CMGRD donde se presenta un informe de evolución del fenómeno y las acciones desarrolladas, en este espacio se toma la decisión de mantener la alerta, eliminarla o aumentar el nivel de alerta.	Todas las instituciones pertenecientes al CMGRD

NIT 890906445-2

Email: gestiondelriesgo@caucasia-antioquia.gov.co

Teléfonos: 8308355 -3116485682

Dirección: Km 2 vía Zaragoza S.O.S. Panzenú



Municipio de Caucasia
Consejo Municipal para la Gestión del Riesgo de Desastres



NARANJA	<p>El CMGRD deberá reunirse periódicamente para hacer seguimiento a las acciones definidas en el Plan de Contingencias.</p> <p>Todas instituciones de actividades directas serán responsables de su ejecución y adicionalmente gestionar las articulaciones inter institucionales pertinentes para superar la emergencia.</p>	Todas las instituciones pertenecientes al CMGRD
ROJA	<p>El CMGRD se reunirá constantemente para monitorear la evolución de la emergencia y verificar el cumplimiento de las acciones programadas.</p>	CMGRD

19. Plan de Acción

Escenarios de Riesgo	Acción	Tarea labor y/o Actividad	Responsable	Seguimiento a Ejecución y Observaciones
LLUVIAS	Lluvias intensas	Alerta por parte de los organismos de socorro	CMGRD. Entes de Socorro, IDEAM	Comunicación a la comunidad para que reporten a los entes de socorro
	Avenidas torrenciales.	Información a los líderes comunitarios para el oportuno reporte	CMGRD, entes de socorro, Policía,	Comunicación permanente con las comunidades
	Monitoreo situación climática	Seguimiento de predicciones climáticas (IDEAM)	CMGRD, Sec. Medio Ambiente	Seguimiento de alertas y Pronósticos del IDEAM y envío de información importante a miembros CMGRD y a la comunidad.
	Monitoreo situación	Monitoreo de boletines de	Sec. Medio	Seguimiento de boletines de predicción climática

NIT 890906445-2

Email: gestiondelriesgo@caucasia-antioquia.gov.co

Teléfonos: 8308355 -3116485682

Dirección: Km 2 vía Zaragoza S.O.S. Panzenú



Municipio de Caucasia
Consejo Municipal para la Gestión del Riesgo de Desastres



	climática sector agropecuario	predicciones del sector	Ambiente, CMGRD	agropecuaria y elaboración de comunicados al sector con recomendaciones.
	Eventos de salud publica	Vigilancia de probabilidad de eventos de interés en salud publica	D.L.S CMGRD	Comunicados a la comunidad con recomendaciones sobre precauciones en salud
INUNDACION	Identificación de desbordamiento o del río y caños	Llevar estadísticas de eventos que se presenten en el Municipio	CMGRD Entes de Socorro	Se consolida mensualmente y estadísticamente los damnificados por parte de la Defensa Civil
	Fallas en puentes, daños a edificios.	Inventario de los daños que se puedan ocasionar	Obras públicas, Entes de Socorro	Restauración oportuna
VENDAVAL	Monitoreo situación climática	Seguimiento de predicciones climáticas (IDEAM)	CMGRD, Sec. Desarrollo	Seguimiento de alertas y Pronósticos del IDEAM y envío de información importante a miembros CMGRD y a la comunidad.
	Aseguramiento de la vivienda	Medidas preventivas	CMGRD, Sec. Desarrollo CORANTIOQ UIA	Cerrar y asegurar puertas, ventanas. Retirar materas y todos aquellos objetos que puedan caer a la calle y provocar un accidente. Asegurar oportunamente los techos con su debido amarre

NIT 890906445-2

Email: gestiondelriesgo@caucasia-antioquia.gov.co

Teléfonos: 8308355 -3116485682

Dirección: Km 2 vía Zaragoza S.O.S. Panzenú



Municipio de Caucasia

Consejo Municipal para la Gestión del Riesgo de Desastres

GESTIÓN
POR AVANZAR



Acciones

Antes de la Emergencia

- Análisis de riesgos y peligros en la cabecera municipal
- Descripción de la Vulnerabilidad de la zona y recursos afectados
- Análisis de riesgos y peligros en las comunidades adscritas al municipio
- Localización de riesgo y elaboración del mapa de riesgo
- Pronóstico Climatológico primer semestre 2019
- Centro de operaciones
- Coordinación con organismos
- Capacitación y difusión
- Comunicaciones
- Directorio de personas, dependencias y organismos
- Plan de Contingencias para la temporada de lluvias y Vendavales
- Inventario de recursos
- Albergues

Durante la Emergencia

- Alertamiento
- Evaluación de daños
- Coordinación de la emergencia
- Seguridad
- Búsqueda, salvamento y asistencia
- Servicios estratégicos, equipamientos y bienes
- Salud
- Aprovisionamiento
- Comunicación social de la emergencia
- Información durante la emergencia

Después de la Emergencia

- Evaluación
- Conclusión
- Metodología para el manejo de riesgos
- Recuperación

NIT 890906445-2

Email: gestiondelriesgo@caucasia-antioquia.gov.co

Teléfonos: 8308355 -3116485682

Dirección: Km 2 vía Zaragoza S.O.S. Panzenú



Municipio de Caucasia
Consejo Municipal para la Gestión del Riesgo de Desastres



20. Reducción del Riesgo en el Municipio

Escenarios de Riesgo	Título de la Acción	Tarea labor y/o Actividad	Responsable	Ejecución y Seguimiento
GENERAL	Información y educación pública sobre la ola invernal e inundaciones	Comunicados radio comunitaria, publicidad, red social	CMGRD, Entes de Socorro, Prensa	Anunciar recomendaciones, Decretos, publicidad.
		Campañas de prevención por ola invernal	CMGRD, BOMBEROS, D.C. PRENSA	Se realizará campañas de prevención, se organizará capacitaciones periódicas con estudiantes y comunidad.
		Comunicados de prevención sector Salud	DIRECCIÓN LOCAL DE SALUD PRENSA	Elaborar recomendaciones en sector salud, publicidad.
		Identificación de sitios para posibles albergues	CMGRD PLANEACIÓN AGUASCOL CORANTIOQUIA	Se determina 1 sitio posible y se le hace el respectivo seguimiento para adecuarlo
	Implementación Medidas de prevención	Resolución	CMGRD, ENTES DE SOCORRO ALCALDIA AGUASCOL POLICIA AMBIENTAL	Emitir recomendaciones preventivas a la población
INUNDACION	Vigilancia, prevención y control inicial de situaciones que pueden generar inundaciones	Talleres sobre prevención a la comunidad en general	CMGRD SEC. DESARROLLO BOMBEROS VOLUNTARIOS DEFENSA CIVIL POLICIA AMBIENTAL	Realizar talleres de prevención a raíz de la ola invernal

NIT 890906445-2

Email: gestiondelriesgo@caucasia-antioquia.gov.co

Teléfonos: 8308355 -3116485682

Dirección: Km 2 vía Zaragoza S.O.S. Panzenú



Municipio de Caucasia
Consejo Municipal para la Gestión del Riesgo de Desastres

GESTIÓN
POR AVANZAR



VENDAVAL	Medidas preventivas para evitar pérdida de techo	Boletines sobre medidas preventivas	CMGRD, ENTES DE SOCORRO, SEC. DESARROLLO	Realizar campañas para aseguramiento de techos.
DESABASTECIMIENTO DE AGUA POTABLE Y FALTA DE ENERGIA	Plan de contingencias para la prestación de los servicios públicos de acueducto y energía	Revisión y ajustes del Plan de Contingencias para la prestación de los servicios públicos	AGUASCOL, EPM	Realizar la presentación del Plan de Contingencias al CMGRD para su aprobación e implementación

Elaboró: Consejo Municipal para la Gestión del Riesgo de Desastres Caucasia Antioquia- CMGRD.