



Municipio de Mistrató

ALCALDÍA MUNICIPAL
NIT. 800.031.075-7



**PLAN DE CONTINGENCIA
FRENTE AL POSIBLE
FÉNOMENO DEL NIÑO 2018-
2019**

CÓDIGO	
VERSIÓN	01
FECHA	
HOJA	1 / 42

Proceso: SG-Gestión del Riesgo

MUNICIPIO de "MISTRATÓ"

(Risaralda)

Consejo Municipal para la Gestión del Riesgo de Desastres

CMGRD



**PLAN DE CONTINGENCIA FRENTE A POSIBLE FENOMENO EL NIÑO 2018-
2019**

1

POR UNA MISTRATO MAS JUSTA, SOLIDARIA Y EN PAZ

CARRERA 6ª Nº 5-70 TEL. 352 62 45 COD. POSTAL 664020

WWW.MISTRATÓ-RISARALDA.GOV.CO



CÓDIGO	
VERSIÓN	01
FECHA	
HOJA	2 / 42

Diciembre de 2018

Consejo Municipal para la Gestión del Riesgo de Desastres

CMGRD

FRANCISCO JAVIER MEDINA CARVAJAL
 OSCAR DARIO FRANCO GIRALDO
 CARLOS LÓPEZ
 GERMAN ALBERTO FLOREZ
 IGNACIO GIRALDO
 IVONNE MARITZA ZAPATA CAÑAS
 WILLIAN DE JESUS NAYASA ENEBIA
 JUAN CARLOS DUQUE ISAZA
 ADRIAN ROTAVISTA
 MONICA CARMONA VELEZ
 ANA OLIVA CARVAJAL
 OLGA GOMEZ
 WILTON TEJADA
 OTTO GAVIRIA
 ALBERTO RESTREPO
 ADONIAS ZUÑIGA
 DORA MOSCOSO
 ROSA ELENA GARCIA MARIN
 MARTHA CASTILLO
 EDUARDO TANUGAMA
 EDUIN RIOS
 JULIAN DE JESUS RESTREPO ACEVEDO
 WILLIAM EDGARDO PARRA
 NATALI PALACIO GUTIERREZ

ALCALDE MUNICIPAL
 SECRETARIO PLANEACION
 POLICIA
 OFICINA AGROPECUARIA
 DEFENSA CIVIL
 GERENTE E.S.E SAN VICENTE DE PAUL
 SECRETARIO DE GOBIERNO
 SECRETARIA DE HACIENDA
 E.S.P.
 OFICINA VERDE CORDER
 INSPECCION MPAL
 CHEC
 SANEAMIENTO
 PERSONERO MPAL
 BOMBEROS
 CONCEJO MPAL
 EMVIAS
 SECRETARIA DE SALUD
 JUNTAS AC
 EDUCACION
 CONTRATISTA ACUEDUCTOS RURALES
 APOYO PLANEACION
 HOSPITAL
 UGAM



CÓDIGO	
VERSIÓN	01
FECHA	
HOJA	3 / 42

INTRODUCCIÓN

El plan de contingencia es un instrumento de planificación que establece los procedimientos y respuestas ante una emergencia, en este caso temporada de fenómeno del niño, previniendo, actuando de manera oportuna y eficaz en caso de presentarse un evento.

De acuerdo con el más reciente comunicado de la Organización Meteorológica Mundial (OMM), las temperaturas de la superficie del mar en las zonas central y oriental del Pacífico tropical y la mayoría de los indicadores de la atmósfera suprayacente, muestran que persisten condiciones neutras del fenómeno “El Niño”-Oscilación del Sur (ENOS), es decir, que no corresponden ni a un episodio de “El Niño” ni de “La Niña”. Sin embargo, la mayoría de los modelos de predicción dinámica y estadística, apuntan a un calentamiento inminente del Pacífico tropical y a que en el cuarto trimestre del año se desarrollará un episodio débil de El Niño. La probabilidad de que se produzca dicho episodio, es de alrededor del 70 %, pero su intensidad es incierta puesto que las predicciones de los modelos oscilan entre unas condiciones neutras del ENOS y un episodio moderado de “El Niño”, adicionalmente, los análisis del IRI estiman que de presentarse, el episodio se extendería hasta más allá de la primavera del hemisferio norte en 2019.¹

El fenómeno del niño en Colombia causa una disminución pronunciada en la cantidad de precipitaciones y en la humedad en las regiones Caribe y Andina mayormente, con las siguientes consecuencias: afectación al sector agrícola, posibles limitaciones de la cantidad de energía eléctrica que se puede generar (que puede incrementar la probabilidad de llevar a cabo racionamientos de agua para el consumo humano y animal), aumento en la cantidad de incendios forestales y disminución de los niveles y los caudales de los ríos.²

El municipio de Mistrató no es ajeno a las consecuencias que trae consigo las épocas de sequía tales como: desabastecimiento de agua e incendios de cobertura vegetal y erosión que puede favorecer deslizamientos ante pérdida de la humedad en el suelo en ciertas zonas del municipio.

¹ Instituto de Hidrología y Meteorología y Estudios Ambientales IDEAM. Recomendaciones para prevenir y recibir de la mejor manera un evento extremo de sequía (“El Niño”)

² Unidad Nacional para la Gestión del Riesgo.



CÓDIGO	
VERSIÓN	01
FECHA	
HOJA	4 / 42

Proceso: SG-Gestión del Riesgo

Por lo tanto es necesario involucrar a todos los actores que hacen parte ante la respuesta de ocurrencia de un fenómeno natural y que estos intervengan de manera decidida para poder lograr los alcances y objetivos propuestos dentro de este plan de contingencia.



Con este plan se busca que el municipio responda de manera oportuna y adecuada ante cualquier evento que se produzca durante la temporada de sequía, siendo este coordinado por los actores que hacen parte del CMGRD y demás entidades departamentales y municipales.

1. ANTECEDENTES

Los siguientes antecedentes muestran los acueductos rurales que sufrieron desabastecimiento durante la temporada de sequía del año 2016

ACUEDUCTOS RURALES DURANTE EL FENOMENO DEL NIÑO 2016

ITEM	VEREDA	# FAMILIAS	CANTIDAD TANQUES	CANTIDAD MANGUERA
1	Genova	42	12	24
2	Pinar del Rio	75	20	20
3	La Estrella	15	5	10
4	El Caucho	78	20	20
5	Costa Rica	12	4	8
6	La Argentina	72	12	24
7	Barcinal	27	7	14
8	La Linda	25	7	21
9	Bella Vista	32	6	12
10	San Isidro	10	3	6
11	Dosquebradas	40	10	20
12	Mampay	40	12	24
13	La Villada	33	9	18
14	Alto Humacas	34	10	30
15	Barrancas	22	7	21
16	Beké	11	3	9
17	Chata	23	6	18
18	Citabará	28	7	21
19	Las Palmas	28	7	21
20	El Socorro	18	6	12

 Municipio de Mistrató ALCALDÍA MUNICIPAL NIT. 800.031.075-7		 PLAN DE CONTINGENCIA FRENTE AL POSIBLE FENÓMENO DEL NIÑO 2018- 2019		CÓDIGO	
				VERSIÓN	01
				FECHA	
				HOJA	5 / 42
21	Puerto de Oro	19	6	18	
TOTALES		684	179	371	

**ANTECEDENTES DE INCENDIOS DE COBERTURA VEGETAL DURANTE EL
 FENÓMENO DEL NIÑO 2016**

TIPO DE INCENDIO	FECHA	AFECTACIONES	VEREDA
Incendio de cobertura de capa vegetal	14/01/2016	Rastrojos y cultivo de café 0,4894 ha	San Isidro
Incendio forestal	15/01/2016	cultivo de café y franja de protección de una fuente hídrica 0,583 ha	Génova
Incendio de cobertura de capa vegetal	15/01/2016	Rastrojo en proceso de regeneración 0,3783 ha	La Linda
Incendio forestal	19/01/2016	quema de caña brava 50 mt	El Vergel
Incendio de cobertura de capa vegetal	21/01/2016	Rastrojo 191,92 mt ²	San Isidro
Incendio de cobertura de capa vegetal	25/01/2016	Rastrojo 0,5556 ha	El Terrero
Incendio forestal	22/01/2016	vegetación natural 11,233 ha	Quebrada Arriba y la Argentina
Incendio forestal	29/01/2016	quema de caña brava 50 mt ²	Quebrada Arriba
Incendio de cobertura de capa vegetal	01/02/2016	quema de rastrojo 1005,2 mt ²	Alto Pueblo Rico
Incendio forestal	02/02/2016	rastrojo y caña brava	La Argentina
Incendio forestal	03/02/2016	caña brava sobre la margen del rio Risaralda	San Isidro
Incendio forestal	04/02/2016	caña brava 842,05 mt ²	El Vergel



CÓDIGO	
VERSIÓN	01
FECHA	
HOJA	6 / 42

Proceso: SG-Gestión del Riesgo

TIPO DE INCENDIO	FECHA	AFECTACIONES	VEREDA
Incendio de cobertura de capa vegetal	01/03/2016	rastrojos 1 ha	La Linda
Incendio de cobertura de capa vegetal	14/03/2018	capa vegetal y rastrojos	Barcinal
Incendio de cobertura de capa vegetal	16/03/2016	rastrojos 70mt2	El Naranjo
Incendio de cobertura de capa vegetal	14/06/2016	rastrojos 200 mt2	La Estrella
Incendio forestal	14/07/2016	rastrojos 0,032 ha	Barcinal Bajo
Incendio de cobertura de capa vegetal	14/07/2016	capa vegetal y rastrojos	El Terrero
Incendio de cobertura de capa vegetal	25/07/2016	capa vegetal y rastrojos 114,5 mt2	Quebrada Arriba
incendio forestal	05/08/2016	caña brava 89 mt2	Playa Bonita
conato de incendio	07/08/2016	quema de rastrojo	La Linda
Incendio de cobertura de capa vegetal	07/08/2016	rastrojos	El Naranjo
Incendio de cobertura de capa vegetal	22/08/2016	rastrojos 50 mt2	La Linda
conato de incendio	23/08/2016	rastrojo	barrio Villa Irene

 Municipio de Mistrató ALCALDÍA MUNICIPAL NIT. 800.031.075-7		PLAN DE CONTINGENCIA FRENTE AL POSIBLE FENOMENO DEL NIÑO 2018- 2019		CÓDIGO	
				VERSIÓN	01
				FECHA	
				HOJA	7 / 42
Proceso: SG-Gestión del Riesgo					

2. OBJETIVOS DEL PLAN DE CONTINGENCIA TEMPORADA DE SEQUÍA

2.1. Objetivo General:

Fortalecer la capacidad del municipio de Mistrató Risaralda para reducir los posibles efectos negativos del fenómeno el NIÑO.

2.2. Objetivos específicos:

- Establecer procedimientos de actuaciones específicas de atención por afectación de la temporada de sequía durante el fenómeno de la Niño 2018-2019.
- Fortalecer las instituciones operativas pertenecientes al CMGRD para la atención y promoción de desastres en cuanto a responsabilidades, flujo de información e inventario de recursos disponibles para la atención de emergencias.
- Divulgar el plan de contingencia para la temporada de sequía y procedimientos del orden municipal que deben ser atendidas por las instituciones pertenecientes del Comité Municipal de Gestión del Riesgo para la prevención, conocimiento y disminución del riesgo.
- Optimizar la ejecución eficaz y eficiente de los servicios básicos de respuesta.
- Reducir el sufrimiento de las personas y satisfacer las necesidades básicas para sobrevivir en situaciones de emergencia.
- Mantener la gobernabilidad en el municipio en situaciones de emergencia.
- Mantener la funcionalidad del municipio para facilitar la continuidad de las actividades económicas y sociales.
- Facilitar la pronta restitución de los servicios esenciales de los afectados

3. ESCENARIOS DE RIESGO Y NIVELES DE ALERTA PARA EL MUNICIPIO



Municipio de Mistrató

ALCALDÍA MUNICIPAL
NIT. 800.031.075-7



Proceso: SG-Gestión del Riesgo

**PLAN DE CONTINGENCIA
FRENTE AL POSIBLE
FÉNOMENO DEL NIÑO 2018-
2019**

CÓDIGO	
VERSIÓN	01
FECHA	
HOJA	8 / 42

ESCENARIOS DE RIESGO Y NIVELES DE ALERTA PARA EL MUNICIPIO

FENOMENOS AMENAZANTES				ELEMENTOS EXPUESTOS DEL SECTOR	EFECTOS Y DAÑOS	INDICADORES DE ALERTA		
	DEPARTAMENTO	MUNICIPIO	URBANO/RURAL			DEFINICIÓN	MONITOREO	ALERTA
INCENDIOS DE COBERTURA VEGETAL	Risaralda	Mistrató	Urbano/ Rural	Bocatomas, fuentes hídricas, cultivos, ecosistemas, población, suelo, muebles y enseres	Desabastecimiento, daños a la biodiversidad, Reducción de la productividad y afectaciones económicas, alteración del confort bioclimático, Procesos erosivos Pérdida o daño parcial o total de la infraestructura de la vivienda Población con heridas o muertes por quemaduras Pérdida de cobertura de material vegetal, cultivos, daño del hábitat de especies de fauna y flora.	Pérdidas en producción agrícola y alimentaria, Disminución del volumen hídrico disponible, aumento de la degradación de ecosistemas y del suelo. Aumento en las llamadas al cuerpo de bomberos voluntarios de Mistrató Aumento de conatos de incendio	Vigilancia y Seguimiento Programas y campañas preventivas. Alertas y pronósticos del tiempo. Monitoreo de Caudales. Monitoreo de Caudal	1- observación 2- requiere evaluación 3- requiere intervención



CÓDIGO	
VERSIÓN	01
FECHA	
HOJA	9 / 42

Proceso: SG-Gestión del Riesgo

DESABASTECIMIENTO DE AGUA POTABLE	Risaralda	Mistrató	Rural (Génova, Pinar del Río, La Estrella, El Caucho, Costa Rica, La Argentina, Barcinal, La Linda, Bella Vista, San Isidro, Dosquebradas, Mampay, La Villada, Alto Humacas, Barrancas, Beké, Chata, Citabará, Las Palmas, El Socorro, Puerto de Oro)	Bocatoma, tanques de abastecimiento	Desabastecimiento de agua para la población, Suspensión de servicio de agua potable, Reducción de cultivos	Disminución del volumen de agua potable, Pérdida de cultivos, Aumento de enfermedades	Vigilancia y Seguimiento Programas y campañas de ahorro y uso eficiente del agua	1- Observación 2- Requiere Evaluación 3- Requiere Intervención.
EROSION POR DESESTABILIZACIÓN DE LADERAS	Risaralda	Mistrató	URBANO/RURAL	Infraestructura vial por deslizamientos, taponamiento de vías y daños en infraestructura	Pérdida de vías y bancas, pérdida de cultivos, daños en muebles	deslizamiento de tierra y piedra	Vigilancia y seguimiento, monitoreo de laderas	1- Observación 2- Requiere Evaluación 3- Requiere Intervención.

 Municipio de Mistrató ALCALDÍA MUNICIPAL NIT. 800.031.075-7  Proceso: SG-Gestión del Riesgo	PLAN DE CONTINGENCIA FRENTE AL POSIBLE FÉNOMENO DEL NIÑO 2018- 2019		CÓDIGO	
	VERSIÓN	01	FECHA	
	HOJA	10 / 42		

4. ROLES Y RESPONSABILIDADES

ENTIDAD	RESPONSABILIDAD	DELEGADO DE ENLACE	TELEFONO DE CONTACTO	CORREO ELECTRONICO
CORPORACIÓN AUTÓNOMA REGIONAL DE RISARALDA "CARDER"	De acuerdo a lo establecido ley 99 de 1993 en su artículo 31 numeral 23, Las CORPORACIONES AUTONOMAS deben “ Realizar actividades de análisis, seguimiento, prevención y control de desastres, en coordinación con las demás autoridades competentes, y asistirles en los aspectos medio ambientales en la prevención y atención de emergencias y desastres ; adelantar con las administraciones municipales o distritales programas de adecuación de áreas urbanas en zonas de alto riesgo, tales como control de erosión, manejo de cauces y reforestación. ” La Ley 1523 de 2012, establece en su Artículo 31 que las Corporaciones apoyaran a las entidades territoriales de su jurisdicción ambiental en todos los estudios necesarios para el conocimiento y la reducción del riesgo y los integraran a los Planes de Ordenamiento de Cuencas, de Gestión Ambiental, de Ordenamiento Territorial y Desarrollo.	JAIME GUZMAN NATHALIA DUQUE BURITICA		
Nota: las labores son ejecutadas por el ente ambiental en coordinación con el consejo departamental de gestión del riesgo de desastres y los consejos Municipales y las comisiones creadas para tal fin.				



Municipio de Mistrató

ALCALDÍA MUNICIPAL
NIT. 800.031.075-7



PLAN DE CONTINGENCIA FRENTE AL POSIBLE FÉNOMENO DEL NIÑO 2018- 2019

CÓDIGO	
VERSIÓN	01
FECHA	
HOJA	11 / 42

Proceso: SG-Gestión del Riesgo

COORDINACIÓN DEPARTAMENTAL DE GESTIÓN DEL RIESGO	De acuerdo a lo establecido por la Ley 1523 de 2012 "Por la cual se adopta la Política Nacional de Gestión del Riesgo de Desastres y se establece el Sistema Nacional de Gestión del Riesgo de Desastres" la Coordinación de Gestión del Riesgo debe coordinar la continuidad los procesos de gestión del riesgo, en cumplimiento de la política nacional de gestión del riesgo.	DIANA CAROLINA RAMIREZ LAVERDE TELEFONO. 316 346 15 38 - 320 240 72 52 CORREO ELECTRONICO DIANA.RAMIREZ@RISARALDA.GOV.CO	
--	--	---	--

CONSEJO MUNICIPAL DE GESTIÓN DEL RIESGO DE DESASTRES MUNICIPIO DE MISTRATÓ

ALCALDE MUNICIPAL	Los Alcaldes en el Sistema Nacional. Los alcaldes como jefes de la administración local representan al Sistema Nacional en el Distrito y el municipio. El alcalde, como conductor del desarrollo local, es el responsable directo de la implementación de los procesos de gestión del riesgo en el distrito o municipio, incluyendo el conocimiento y la reducción del riesgo y el manejo de desastres en el área de su jurisdicción.	FRANCISCO JAVIER MEDINA CARVAJAL	3218534808	despachocalcaldia@mistratorisaralda.gov.co
SECRETARÍA O PLANEACIÓN	Realizar presupuesto de obras que sean necesarias durante la temporada de sequía	OSCAR DARIO FRANCO GIRALDO	3146792296	planeacion@mistratorisaralda.gov.co
POLICIA	prestar apoyo de seguridad en el momento de ser necesario	DILMER PUYO	3208346449	deris.emistrato@policia.gov.co
OFICINA AGROPECUARIA UMATA	Realizar visitas a predios agrícolas que se vean afectados durante la temporada de sequía, además incentivar en las comunidades rurales el uso adecuado del suelo y el agua para riego.	GERMAN ALBERTO FLOREZ	3206712773	oficinaagropecuaria@mistratorisaralda.gov.co



Municipio de Mistrató

ALCALDÍA MUNICIPAL
NIT. 800.031.075-7



Proceso: SG-Gestión del Riesgo

PLAN DE CONTINGENCIA FRENTE AL POSIBLE FÉNOMENO DEL NIÑO 2018- 2019

CÓDIGO	
VERSIÓN	01
FECHA	
HOJA	12 / 42

				o
DEFENSA CIVIL	Apoyar como organismo de socorro las posibles emergencias que se puedan presentar en el municipio y prestar apoyo conjunto a los bomberos en caso de presentarse incendios de grandes proporciones	IGNACIO GIRALDO	311 737 74 03	nacho-mistrato@ hot mail.com
SECRETARIA DE GOBIERNO	Promoverá las acciones interinstitucionales relativas al conocimiento y la, reducción del riesgo, lo mismo que del manejo de los desastres, las calamidades públicas y emergencias, entre otras funciones.	WILLIAM DE JESUS NAYASA ENEBIA	3104423090	gobierno@mistrato-risaralda.gov.co
SECRETARIO DE SALUD	Realizar seguimiento a los posibles brotes epidemiológicos durante la temporada de sequía, además realizar recomendaciones a la comunidad en higiene e inocuidad durante esta época	ROSA ELENA GARCÍA MARÍN	3207345216	salud@mistrato-risaralda.gov.co
SECRETARIA DE HACIENDA	Alimentar el fondo municipal de gestión del riesgo y demás rubros para la atención de emergencias	JUAN CARLOS DUQUE ISAZA	3106443322	hacienda@mistrato-risaralda.gov.co
E.S.P.	Suministrar de agua potable a los habitantes del casco urbano del municipio en caso de desabastecimiento, Realizar campañas de ahorro y uso eficiente del agua tanto en el casco urbano del municipio por medio de la E.S.P y acueductos rurales	ADRIAN ROTAVISTA	3122436465	esp@ mistrato-risaralda.gov.co
INSPECCION MPAL		ANA OLIVA CARVAJAL	321 643 56 08	anao68@ hotmail.com
CHEC	suministrar fluido eléctrico en el municipio y realizar campañas de ahorro de energía eléctrica	OLGA GOMEZ	321 701 48 21	olga.gomez@hec.com.co
SANEAMIENTO		WILTON TEJADA	3128814251	wilton.mejia@risaralda.gov.co
PERSONERIA MPAL		OTTO GAVIRIA	3122866472	personeria@mistrato-



Municipio de Mistrató

ALCALDÍA MUNICIPAL
NIT. 800.031.075-7



Proceso: SG-Gestión del Riesgo

PLAN DE CONTINGENCIA FRENTE AL POSIBLE FÉNOMENO DEL NIÑO 2018- 2019

CÓDIGO	
VERSIÓN	01
FECHA	
HOJA	13 / 42

				risaralda.gov.co
BOMBEROS	Atender de manera oportuna y eficaz las emergencias relacionadas con incendios de cobertura vegetal y prestar apoyo de abastecimiento de agua a comunidades rurales que se puedan ver afectadas	ALBERTO RESTREPO	3526338	bomberosmistrato2007@hotmail.com
CONCEJO MPAL	Veeduría de cumplimiento del plan	ADONIAS ZUÑIGA	3104921771	concejo@mistrato-risaralda.gov.co
EMVIAS	Retiro de derrumbes menores y mayores de las vías secundarias y terciarias del municipio	DORA LILIANA MOSCOSO	3113532781	emvias@mistrato-risaralda.gov.co
HOSPITAL	Realizar el reporte de brotes epidemiológicos y atender de manera oportuna a las personas que se puedan ver afectadas durante el fenómeno del niño, Realizar brigadas de salud en las zonas que se puedan ver más afectadas	IVONNE MARITZA ZAPATA CAÑAS	3164730789	
JUNTAS AC		MARTHA CASTILLO	3148539408	
EDUCACION	incentivar en la comunidad educativa el ahorro y uso eficiente de agua y energía eléctrica	EDUARDO TANUGAMA	321 847 1174	eduardo.tanugama@risaralda.gov.co
CONTRATISTA ACUEDUCTOS RURALES	Activar los planes de emergencia y contingencia con que cuentan algunos acueductos rurales, además de reportar los casos de desabastecimiento y de necesidades que estos tengan	EDUIN RIOS	3122758808	edwinalexis232011@hotmail.com

 Municipio de Mistrató ALCALDÍA MUNICIPAL NIT. 800.031.075-7		PLAN DE CONTINGENCIA FRENTE AL POSIBLE FÉNOMENO DEL NIÑO 2018- 2019		CÓDIGO	
		VERSIÓN	01		
		FECHA			
		HOJA	14 / 42		
Proceso: SG-Gestión del Riesgo					

APOYO PLANEACION	Realizar visitas a sitios que presenten riesgo de deslizamiento, para evaluar las posibles obras de contingencia o mitigación que se requiera en el lugar	JULIAN DE JESUS RESTREPO ACEVEDO	3131351717	julianra1982@gmail.com
UGAM	Ejercer la Secretaria de los Comités y las Comisiones la ejercerá el Coordinador de la Unidad de Gestión Ambiental del Municipio, para el manejo de actas, invitaciones y demás que le sean asignadas.	NATALI PALACIO GUTIERREZ	3113632539	ugam@mistrato.gov.co



Municipio de Mistrató

ALCALDÍA MUNICIPAL
NIT. 800.031.075-7



Proceso: SG-Gestión del Riesgo

**PLAN DE CONTINGENCIA
FRENTE AL POSIBLE
FÉNOMENO DEL NIÑO 2018-
2019**

CÓDIGO	
VERSIÓN	01
FECHA	
HOJA	15 / 42

5. ACCIONES PREVISTAS POR EL MUNICIPIO

MUNICIPIO DE MISTRATÓ					
ACCIONES PREVISTAS POR LA ENTIDAD					
FASE	PROCESO DE GESTION DEL RIESGO	ACTIVIDADES	RESPONSABLE	PRESUPUESTO PROYECTADO (COP)	FUENTE FINANCIACION
1- PREPARACIÓN Y ALISTAMIENTO	Conocimiento del riesgo	Realizar campañas de ahorro y uso eficiente del agua tanto en el casco urbano del municipio por medio de la E.S.P y acueductos rurales	MUNICIPIO-E.S.P		Recursos propios



CÓDIGO	
VERSIÓN	01
FECHA	
HOJA	16 / 42

Proceso: SG-Gestión del Riesgo

		Realizar seguimiento a las comunicaciones brindadas por el IDEAM acerca de la temporada de sequía y posible fenómeno del niño y demás circulares que contengan información	MUNICIPIO	\$ 0	Recursos propios
Reducción del riesgo		Realizar recorridos periódicos a las bocatomas y fuentes de abastecimiento de los acueductos	E.S.P-fontaneros de acueductos rurales	\$ 0	Recursos propios
		Apoyo a los organismos de socorro del municipio	MUNICIPIO	\$ 0,00	Recursos propios ya ejecutados
		Realizar brigadas de salud en las zonas que se puedan ver más afectadas	HOSPITAL SAN VICENTE DE PAUL		



CÓDIGO	
VERSIÓN	01
FECHA	
HOJA	17 / 42


Proceso: SG-Gestión del Riesgo

		Realizar campañas en contra de las quemas controladas para el alistamiento de predios para siembra	COMITÉ CICA	\$ 0,00	Recursos propios
	Manejo de desastres (preparación para la respuesta y la recuperación)	Elaboración, desarrollo y actualización de protocolos de emergencias	MUNICIPIO	\$ 0	Recursos propios
Sub- total fase de prevención, preparación y alistamiento					
2- ATENCIÓN	Manejo de desastres (preparación para la respuesta y la recuperación)	Realizar evaluación de daños y afectaciones	MUNICIPIO		Recursos propios
Sub-total fase de rehabilitación y recuperación					
3- RECUPERACIÓN	Manejo de Desastres (Rehabilitación y recuperación)	Retiro de derrumbes menores y mayores de las vías secundarias y terciarias del municipio	MUNICIPIO		Recursos propios



CÓDIGO	
VERSIÓN	01
FECHA	
HOJA	18 / 42

		obras de estabilización de laderas y limpieza de transversales	MUNICIPIO		Recursos propios
		suministro de tanques de abastecimiento y chipas de manguera para acueductos rurales	MUNICIPIO-CDGRD		Recursos propios y de gestión
		suministro de agua a las comunidades que se puedan ver afectadas	MUNICIPIO-E.S.P-BOMBEROS		Recursos propios
sub total fase de rehabilitación y recuperación					
4- EVALUACIÓN	Evaluación	Sistematización de Resultados de la implementación plan de contingencias	CMGRD	N.A	Recursos de gestión
sub total fase de evaluación					
5- GASTOS LOGÍSTICOS Y OPERATIVOS	Logística	gastos logísticos y operativos	MUNICIPIO		Recursos propios
TOTAL PRESUPUESTO PLAN DE CONTINGENCIA MUNICIPAL					

 Municipio de Mistrató ALCALDÍA MUNICIPAL NIT. 800.031.075-7  Proceso: SG-Gestión del Riesgo	PLAN DE CONTINGENCIA FRENTE AL POSIBLE FÉNOMENO DEL NIÑO 2018- 2019		CÓDIGO	
			VERSIÓN	01
			FECHA	
		HOJA	19 / 42	

Cabe resaltar que el Departamento y CARDER tienen recursos destinados para acciones previstas en la preparación, atención, recuperación y evaluación de daños por emergencias según la gravedad y recursos disponibles por el municipio

 Municipio de Mistrató ALCALDÍA MUNICIPAL NIT. 800.031.075-7		PLAN DE CONTINGENCIA FRENTE AL POSIBLE FENOMENO DEL NIÑO 2018- 2019	
		CÓDIGO	
		VERSIÓN	01
		FECHA	
Proceso: SG-Gestión del Riesgo		HOJA	20 / 42

6. ENLACE Y COORDINACIÓN CON SECTOR PÚBLICO, PRIVADO, COMUNITARIO, NIVEL DEPARTAMENTAL Y NACIONAL.

El mecanismo de enlace y coordinación para la implementación del plan, y su seguimiento y evaluación se articula en cuatro (4) entes fundamentales en el proceso: El IDEAM por medio de los reportes diarios del estado del tiempo y los comunicados que envían, el Consejo Departamental de Gestión del Riesgo, el Consejo Municipal de Gestión del Riesgo y la Unidad Nacional de Gestión del Riesgo de Desastres.

Respecto al nivel municipal y sectorial, será fundamental la alineación de todas las dependencias respecto a sus objetivos sectoriales, que permitan garantizar a los habitantes el bienestar de todos.

Los miembros del Consejo Municipal de Gestión del Riesgo tendrán las siguientes responsabilidades:

- Identificar las zonas urbanas y rurales de mayor susceptibilidad frente a la temporada teniendo presente los escenarios de riesgo identificados y antecedentes históricos.
- Activar la Estrategia de Respuesta Municipal.
- Monitoreo diario de pronósticos y alerta del IDEAM
- Fortalecer acciones de comunicación del riesgo y preparación para la respuesta.
- Disponibilidad inmediata de maquinaria, equipos e insumos para la atención de afectados y recursos propios que puedan apoyar estas contingencias (Centros de Reserva o Respuesta Inmediata, Banco de Materiales, etc.)
- Mantener informados adecuadamente a los medios de comunicación para evitar la tergiversación de la información, establecer un vocero oficial.
- Fortalecer las relaciones con los medios de comunicación, siendo estos aliados importantes para el proceso de información y educación a la comunidad

Por otra parte, los habitantes del territorio municipal, corresponsables de la gestión del riesgo, actuarán con precaución, solidaridad, autoprotección, tanto en lo personal como en lo de sus bienes, y acatarán lo dispuesto por las autoridades.

 Municipio de Mistrató ALCALDÍA MUNICIPAL NIT. 800.031.075-7		PLAN DE CONTINGENCIA FRENTE AL POSIBLE FENÓMENO DEL NIÑO 2018- 2019		CÓDIGO	
				VERSIÓN	01
				FECHA	
				HOJA	21 / 42

7. INFORMACIÓN Y COMUNICACIÓN PÚBLICA

Este plan de contingencia se hará conocer a la comunidad por parte de los medios locales de comunicación: emisora Manantial Estero, Antena Cívica Parabólica y redes sociales de la alcaldía municipal, en estas se compartirá con la comunidad las recomendaciones para la temporada de sequía y posible fenómeno del niño, además por medio de las facturas del agua por parte de la E.S.P Mistrató se repartirán volantes alusivos al ahorro y uso eficiente del agua, así como también se compartirá esta información con los acueductos rurales y se activaran sus planes de contingencia.

8. SEGUIMIENTO DEL PLAN DE CONTINGENCIA MUNICIPAL



Municipio de Mistrató

ALCALDÍA MUNICIPAL
NIT. 800.031.075-7



**PLAN DE CONTINGENCIA
FRENTE AL POSIBLE
FÉNOMENO DEL NIÑO 2018-
2019**

CÓDIGO	
VERSIÓN	01
FECHA	
HOJA	22 / 42

Proceso: SG-Gestión del Riesgo

MUNICIPIO DE MISTRATÓ

MATRIZ DE SEGUIMIENTO DEL PLAN DE CONTINGENCIA

FASE	PROCESO DE GESTIÓN DEL RIESGO	ACTIVIDADES	RESPONSABLE	ACCIONES REALIZADAS	NIVEL DE CUMPLIMIENTO		
					ALTO	MEDIO	BAJO
1- PREPARACIÓN Y ALISTAMIENTO	Conocimiento del riesgo	Realizar campañas de ahorro y uso eficiente del agua tanto en el casco urbano del municipio por medio de la E.S.P y acueductos rurales	MUNICIPIO-E.S.P				
		Realizar seguimiento a las comunicaciones brindadas por el IDEAM acerca de la temporada de sequía y posible fenómeno del niño y demás circulares que contengan información	MUNICIPIO				
	Reducción del riesgo	Realizar recorridos periódicos a las bocatomas y fuentes de abastecimiento de los acueductos	E.S.P-fontaneros de acueductos rurales				
		Apoyo a los organismos de socorro del municipio	MUNICIPIO				
		Realizar brigadas de salud en las zonas que se puedan ver más afectadas	HOSPITAL SAN VICENTE DE PAUL				
		Realizar campañas en contra de las quemas controladas para el alistamiento de predios para siembra	COMITÉ CICA				



Municipio de Mistrató

ALCALDÍA MUNICIPAL
NIT. 800.031.075-7



**PLAN DE CONTINGENCIA
FRENTE AL POSIBLE
FÉNOMENO DEL NIÑO 2018-
2019**

CÓDIGO	
VERSIÓN	01
FECHA	
HOJA	23 / 42

Proceso: SG-Gestión del Riesgo

MUNICIPIO DE MISTRATÓ

MATRIZ DE SEGUIMIENTO DEL PLAN DE CONTINGENCIA

FASE	PROCESO DE GESTIÓN DEL RIESGO	ACTIVIDADES	RESPONSABLE	ACCIONES REALIZADAS	NIVEL DE CUMPLIMIENTO		
					ALTO	MEDIO	BAJO
	Manejo de desastres (preparación para la respuesta y la recuperación)	Elaboración, desarrollo y actualización de protocolos de emergencias	MUNICIPIO				
2- ATENCIÓN	Manejo de desastres (preparación para la respuesta y la recuperación)	Realizar evaluación de daños y afectaciones	MUNICIPIO				
3- RECUPERACIÓN	Manejo de Desastres (Rehabilitación y recuperación)	Retiro de derrumbes menores y mayores de las vías secundarias y terciarias del municipio	MUNICIPIO				
		obras de estabilización de laderas y limpieza de transversales	MUNICIPIO				
		suministro de tanques de abastecimiento y chipas de manguera para acueductos rurales	MUNICIPIO-CDGRD				
		suministro de agua a las comunidades que se puedan ver afectadas	MUNICIPIO-E.S.P-BOMBEROS				
4- EVALUACIÓN	Evaluación	Sistematización de Resultados de la implementación plan de contingencias	CMGRD				



Municipio de Mistrató

ALCALDÍA MUNICIPAL
NIT. 800.031.075-7



Proceso: SG-Gestión del Riesgo

**PLAN DE CONTINGENCIA
FRENTE AL POSIBLE
FÉNOMENO DEL NIÑO 2018-
2019**

CÓDIGO	
VERSIÓN	01
FECHA	
HOJA	24 / 42

MUNICIPIO DE MISTRATÓ

MATRIZ DE SEGUIMIENTO DEL PLAN DE CONTINGENCIA

FASE	PROCESO DE GESTIÓN DEL RIESGO	ACTIVIDADES	RESPONSABLE	ACCIONES REALIZADAS	NIVEL DE CUMPLIMIENTO		
					ALTO	MEDIO	BAJO
5- GASTOS LOGÍSTICOS Y OPERATIVOS	Logística	gastos logísticos y operativos	MUNICIPIO				



Municipio de Mistrató

ALCALDÍA MUNICIPAL
NIT. 800.031.075-7



**PLAN DE CONTINGENCIA
FRENTE AL POSIBLE
FÉNOMENO DEL NIÑO 2018-
2019**

CÓDIGO	
VERSIÓN	01
FECHA	
HOJA	25 / 42

Proceso: SG-Gestión del Riesgo

9. SERVICIOS BÁSICOS DE RESPUESTA

En el momento de presentarse una emergencia se tendrán en cuenta los siguientes servicios básicos de respuesta:

La respuesta ante cualquier eventualidad de emergencia presentada en el municipio estará a cargo de cada uno de los integrantes del servicio de respuesta tal como lo explica la siguiente matriz.



Municipio de Mistrató

ALCALDÍA MUNICIPAL
NIT. 800.031.075-7



**PLAN DE CONTINGENCIA
FRENTE AL POSIBLE
FÉNOMENO DEL NIÑO 2018-
2019**

Proceso: SG-Gestión del Riesgo

CÓDIGO	
VERSIÓN	01
FECHA	
HOJA	26 / 42

ENTIDADES, INSTITUCIONES U ORGANIZACIONES		SERVICIOS BÁSICOS DE RESPUESTA													
		1	2	3	4	5	6	7	8	9	10	11	12	13	14
		Coordinación	Accesibilidad y transporte	Telecomunicaciones	Evaluación de daños, análisis de necesidades y riesgos	Búsqueda y rescate	Salud y saneamiento básico	Servicios públicos	EDAN	Albergues temporales y alimentación	Logística	Información pública	seguridad y convivencia	Administración y finanzas	Manejo general de la emergencia
Públicos	Cuerpo de Bomberos voluntarios de Mistrató	A	A	RA	RA	R			A	A	RA	A	A		RA
	Policía Nacional			RA						A	A	A	R		RA
	Defensa Civil Colombiana	A	A	RA	RA	R			A	A	RA	A	A		RA
	Departamento de Risaralda		RA	A	RA				A	A		RA		RA	A
	Coordinación Departamental de Gestión del Riesgo de Desastres CDGRD	R	RA	A	RA	RA				RA	RA	RA	RA		RA



CÓDIGO	
VERSIÓN	01
FECHA	
HOJA	27 / 42

Proceso: SG-Gestión del Riesgo

ENTIDADES, INSTITUCIONES U ORGANIZACIONES	SERVICIOS BÁSICOS DE RESPUESTA													
	1	2	3	4	5	6	7	8	9	10	11	12	13	14
	Coordinación	Accesibilidad y transporte	Telecomunicaciones	Evaluación de daños, análisis de necesidades y riesgos	Búsqueda y rescate	Salud y saneamiento básico	Servicios públicos	EDAN	Albergues temporales y alimentación	Logística	Información pública	seguridad y convivencia	Administración y finanzas	Manejo general de la emergencia
Unidad Nacional de Gestión del Riesgo UNGRD	RA			A	RA			RA	R	R	RA	RA	RA	R
Corporación Autónoma de Risaralda CARDER				RA		RA	A	A						RA
Empresa de Servicios Públicos de Mistrató						RA	R							RA
E.S.E San Vicente de Paul		RA	A		A	RA		A			A			RA
EMVIAS		RA												RA
Secretaría de gobierno	RA	R	R	R	R	R	R	R	R	R	R	R	R	R
secretaria de planeación				RA		RA	RA		RA					R



CÓDIGO	
VERSIÓN	01
FECHA	
HOJA	28 / 42

Proceso: SG-Gestión del Riesgo

ENTIDADES, INSTITUCIONES U ORGANIZACIONES		SERVICIOS BÁSICOS DE RESPUESTA													
		1	2	3	4	5	6	7	8	9	10	11	12	13	14
		Coordinación	Accesibilidad y transporte	Telecomunicaciones	Evaluación de daños, análisis de necesidades y riesgos	Búsqueda y rescate	Salud y saneamiento básico	Servicios públicos	EDAN	Albergues temporales y alimentación	Logística	Información pública	seguridad y convivencia	Administración y finanzas	Manejo general de la emergencia
	secretaría de hacienda									RA	RA			R	R
	Secretaria de despacho	R					R	R	R	R				R	R
	Cruz Roja Risaralda	RA	A	RA	RA	R	RA		A	RA	A	A			RA
	PONALSAR			A	A	RA			A	A	A	A			RA
	Ejercito Nacional		A	A		A			A	RA	A		RA		A
	SIJIN												A	RA	
	CTI Fiscalía					RA	RA								
	Aguas y Aseo de Risaralda						R	RA							
	CHEC			A											R
Privado	Comité de cafeteros				R		RA								



CÓDIGO	
VERSIÓN	01
FECHA	
HOJA	29 / 42

ENTIDADES, INSTITUCIONES U ORGANIZACIONES		SERVICIOS BÁSICOS DE RESPUESTA													
		1	2	3	4	5	6	7	8	9	10	11	12	13	14
		Coordinación	Accesibilidad y transporte	Telecomunicaciones	Evaluación de daños, análisis de necesidades y riesgos	Búsqueda y rescate	Salud y saneamiento básico	Servicios públicos	EDAN	Albergues temporales y alimentación	Logística	Información pública	seguridad y convivencia	Administración y finanzas	Manejo general de la emergencia
Comunidad Organizada	JAC		A	A		A	A		A	A	A				A
	Veedurias ciudadanas						A		A						A

R= entidad responsable
A= entidad de apoyo
RP= Responsable de apoyo



Municipio de Mistrató

ALCALDÍA MUNICIPAL
NIT. 800.031.075-7



Proceso: SG-Gestión del Riesgo

**PLAN DE CONTINGENCIA
FRENTE AL POSIBLE
FÉNOMENO DEL NIÑO 2018-
2019**

CÓDIGO	
VERSIÓN	01
FECHA	
HOJA	30 / 42

10. RECURSOS PARA LA RESPUESTA

10.1 RECURSO HUMANO PARA LA RESPUESTA

Entidad	Recurso humano disponible	Cantidad
CMGRD	Alcalde	1
	Secretarías de despacho	4
	Empresa de servicios	1
	CARDER	1
Bomberos	Comandante	1
	Subcomandante	1
	Sub teniente	1
	Cabo	1
	Bomberos	15
	Bomberos maquinistas	3
	Secretaria	1
Defensa Civil	Líderes voluntarios	25
Policía Nacional	Intendente jefe	1
	Policías	19
Hospital San Vicente de Paul	Gerente	1
	Enfermeras jefes	3
	Médicos	7
	Auxiliares enfermeros	14
	Promotores de salud	2
	APH (convenio docente-asistencial)	2
	Médicos rurales	1
	Conductores	4

30

POR UNA MISTRATO MAS JUSTA, SOLIDARIA Y EN PAZ

CARRERA 6ª N° 5-70 TEL. 352 62 45 COD. POSTAL 664020

WWW.MISTRATÓ-RISARALDA.GOV.CO



Municipio de Mistrató

ALCALDÍA MUNICIPAL
NIT. 800.031.075-7



**PLAN DE CONTINGENCIA
FRENTE AL POSIBLE
FÉNOMENO DEL NIÑO 2018-
2019**

Proceso: SG-Gestión del Riesgo

CÓDIGO	
VERSIÓN	01
FECHA	
HOJA	31 / 42

10.2 VEHICULOS DISPONIBLES PARA LA RESPUESTA

Entidad	Tipo de vehículos disponibles	Cantidad	Estado
Alcaldía	Camioneta 4x4 y 2x4	2	Regular
Bomberos	Maquina extintora sencilla	1	Bueno
	Unidad de rescate 4x4	1	Regular
Policía Nacional	Camioneta 4x4	1	Bueno
	Motocicletas	4	Bueno
Hospital San Vicente de Paul	Ambulancias	3	Bueno
	Ambulancia 4x4	1	Bueno
	Toyota 4x4	1	Bueno
	Motocicletas	2	Bueno
EMVIAS	Retro Excavadora	1	Bueno
	Volqueta CODEK	1	Bueno
	Volqueta Hino	1	Bueno

10.3 EQUIPOS DE RADIO COMUNICACIÓN PARA LA RESPUESTA

Entidad	Equipos de telecomunicaciones	Cantidad
Bomberos	Radio base y	2
	Radio portátil	2
Policía Nacional	Radio portátil	7
Hospital San Vicente de Paul	Base	1
Defensa Civil	Base	1



CÓDIGO	
VERSIÓN	01
FECHA	
HOJA	32 / 42

Proceso: SG-Gestión del Riesgo

10.4 EQUIPOS CONTRA INCENDIOS

Entidad	Equipos contra incendio	Cantidad	Estado
Bomberos	Maquinaria extintora 600 gal	1	Bueno
	Estacionaria contra incendios forestales	1	Bueno
	Equipo de personal contra incendios	5	Bueno
	Hacha pulaski	2	Bueno
	Bate fuego	20	Bueno
	Moto sierra	1	Bueno
	Picas	20	Bueno
	Rastrillos	6	Bueno
	Manguera 1 ½" x 15 mt	8	Bueno
Defensa Civil	Bate fuego	1	Bueno
	Rastrillo	1	Buena
	Mosquetones	5	Bueno
	Mcleod	1	Bueno
	Azadón	1	Bueno



CÓDIGO	
VERSIÓN	01
FECHA	
HOJA	33 / 42

10.4 EQUIPOS CONTRA INCENDIOS

Entidad	Equipos contra incendio	Cantidad	Estado
	Mono gafas	1	Bueno
	Bomba de espalda	3	Bueno
	Machete con cubierta	5	Bueno
	Hacha grande	1	Bueno
	Bate fuego	7	Bueno
	Pulasky	6	Bueno
	Tanque de agua auto soporte por 4000 Lts	1	Bueno
	Manguera forestal stafflo x 100 pies	1	Bueno
	Bomba de incendios MARK-3 con kit básico	1	Bueno



CÓDIGO	
VERSIÓN	01
FECHA	
HOJA	34 / 42

10.4 EQUIPOS CONTRA INCENDIOS

Entidad	Equipos contra incendio	Cantidad	Estado
	Bomba de incendios Mini Striker con kit básico	1	Bueno
	Manguera forestal hotline de 1,5" acople rápido x 100 pies	2	Bueno
	Válvula de retención de bola	1	Bueno
	Ladrón de agua	1	Bueno
	Estrangulador de manguera	2	Bueno
	Siamesa con válvula de 2,5" a 1,5"	1	Bueno
	Hacha pequeña	1	Bueno
	Machetes (Sin Cubiertas)	6	Buenos
	Hacha pico.	1	Bueno



CÓDIGO	
VERSIÓN	01
FECHA	
HOJA	35 / 42

7.5 EQUIPOS DE BUSQUEDA Y RESCATE

Entidad	Equipos de búsqueda y rescate	Cantidad	Estado
Bomberos	Arneses	1	Bueno
Defensa Civil	Cascos PETZL	3	Bueno
	Mono gafas	3	Bueno
	Hacha grande	1	Bueno
	Hacha pequeña	1	Bueno
	Equipo para inmovilización	1	Bueno
	Inmovilizador cervical	1	Bueno
	Trauma kit	1	Bueno
	Camillas de lona	3	Bueno
	Camilla rígida	1	Bueno
	Guantes de carnaza	1	Bueno
	Guates de tela	1	Bueno
	Botiquín	1	Bueno
	Arneses	3	Bueno
	Mosquetones	5	Bueno
	Cintas para recate 20 mt	2	Bueno
	Ochos para rescate	5	Bueno
	Cascos blancos	3	Bueno
	Carretas	3	Regular
Palines	4	Bueno	
Palas	7	Bueno	

 Municipio de Mistrató ALCALDÍA MUNICIPAL NIT. 800.031.075-7 Proceso: SG-Gestión del Riesgo		PLAN DE CONTINGENCIA FRENTE AL POSIBLE FÉNOMENO DEL NIÑO 2018- 2019		CÓDIGO	
				VERSIÓN	01
				FECHA	
				HOJA	36 / 42

	Picas	4	Bueno
	Azadones	3	Bueno

11. NIVELES DE EMERGENCIA

La organización para determinar los niveles de emergencias es un aspecto importante que se debe de establecer dentro de este plan de contingencia, con el fin de determinar los de mayor nivel y menor, a la vez que se pueden determinar aspectos tales como: extensión territorial, afectación de personas, bienes y servicios, impacto en la economía y funcionamiento normal del municipio, los costos para la atención y recuperación.

Los niveles de emergencia se determinan a continuación:



Municipio de Mistrató

ALCALDÍA MUNICIPAL
NIT. 800.031.075-7



Proceso: SG-Gestión del Riesgo

**PLAN DE CONTINGENCIA
FRENTE AL POSIBLE
FÉNOMENO DEL NIÑO 2018-
2019**

CÓDIGO	
VERSIÓN	01
FECHA	
HOJA	37 / 42

NIVEL DE EMERGENCIA	CRITERIOS DE EVALUACIÓN		
	AFECTACIÓN GEOGRÁFICA	AFECTACIÓN SOCIAL	AFECTACIÓN INSTITUCIONAL
1	Evento ocurrido en un sitio específico, afectación parcial de una vía o sector por tiempo determinado	Ninguna al momento y/o menor, es posible atender las necesidades por parte de las instituciones del Municipio, sin afectar la normalidad del municipio y los servicios.	Ninguna
2	Uno o dos sitios puntuales de afectación.	Hay al menos un herido o un muerto.	Al menos una institución ejecutora de la respuesta excedió su capacidad de respuesta.
		Entre una y tres familias afectadas por pérdida de enseres y/o vivienda.	



CÓDIGO	
VERSIÓN	01
FECHA	
HOJA	38 / 42

NIVEL DE EMERGENCIA	CRITERIOS DE EVALUACIÓN		
	AFECTACIÓN GEOGRÁFICA	AFECTACIÓN SOCIAL	AFECTACIÓN INSTITUCIONAL
3	Afectación extendida dentro de un barrio o vereda o hay tres sitios puntuales de afectación en el municipio	Hay dos heridos o muertos	Dos instituciones ejecutoras de la respuesta excedieron su capacidad de respuesta.
		Entre cuatro y diez familias afectadas por pérdida de enseres y/o vivienda	
4	Dos barrios o veredas presentan afectación extendida o hay cuatro sitios puntuales de afectación en el municipio	Entre tres y cinco heridos o muertos.	En el municipio falta el Alcalde Municipal para desempeñar sus funciones, a causa de la emergencia
		Entre 10 y 15 familias afectadas por pérdida de enseres y/o vivienda	

NIVEL DE EMERGENCIA	CRITERIOS DE EVALUACIÓN		
	AFECTACIÓN GEOGRÁFICA	AFECTACIÓN SOCIAL	AFECTACIÓN INSTITUCIONAL
5	Al menos tres barrios y/o veredas presentan afectación extendida o más de cuatro sitios puntuales de afectación en el municipio.	Número inicial indeterminado de heridos, muertos, familias sin enseres o familias sin techo	Se requiere apoyo del Nivel Nacional para mantener la gobernabilidad en el municipio, dada la situación de Desastre.
<p>La ocurrencia consecutiva de eventos puede generar la superposición de actividades de respuesta y de necesidades de recursos, lo que podría llevar a subir el nivel de una emergencia ya clasificada.</p>			

- Nivel 1 y 2.** Es posible manejarse con los recursos del municipio, sin acudir a declaratoria de calamidad pública o urgencia manifiesta.
- Nivel 3.** Es posible que sea atendido por el municipio, amerita declaratoria de urgencia manifiesta o calamidad pública. La atención es posible hacerse con los recursos del municipio o apoyos puntuales del departamento.
- Nivel 4.** Para atender este evento se requiere declaratoria de calamidad pública, elaboración de Plan de Acción Especifico y apoyo del nivel departamental.

Nivel 5. Para atender este evento se requiere declaratoria de calamidad pública, elaboración de Plan de Acción Especifico, apoyo del nivel departamental y nacional.

12. ESTRUCTURA DE INTERVENCIÓN

En esta matriz se describen los niveles de intervención de la emergencia según los niveles determinados para la misma.

ESTRUCTURA DE INTERVENCIÓN DE LA EMERGENCIA		
NIVEL DE LA EMERGENCIA	ESTRUCTURA DE INTERVENCIÓN	REQUISITOS DE INSTALACIÓN
5 4 3	1 Uno Equipo de Avanzada. Un Puesto de Mando Unificado (PMU) In Situ	El PMU se instala con la presencia de al menos dos entidades (o dependencias municipales)
	2 Uno o dos Puestos de Mando Unificado (PMU).	Cada PMU se instala con la presencia de al menos dos entidades (o dependencias municipales) en el respectivo sitio de afectación
	Centro Operativo de Emergencias (COE) sala de juntas de la alcaldía	El COE se instala de manera obligatoria (y permanente) en emergencia de nivel 3.

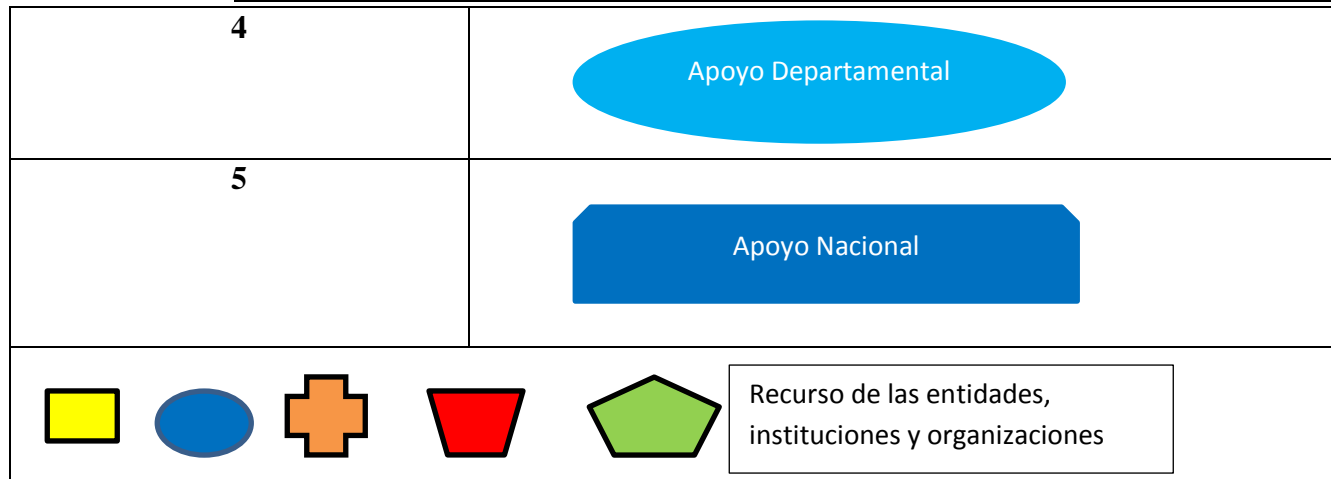


CÓDIGO	
VERSIÓN	01
FECHA	
HOJA	41 / 42

Proceso: SG-Gestión del Riesgo

	Apoyo de instancias departamentales Sistema Nacional	El apoyo a la gobernación será solicitado por el Alcalde Municipal.
	Apoyo de instancias nacionales del Sistema Nacional	El apoyo a la nación será solicitado por el Alcalde Municipal y/o Gobernador.

NIVEL DE EMERGENCIA	ESTRUCTURA DE INTERVENCIÓN DE LA RESPUESTA
1	<p>EA</p> <p>Puesto de Mando Unificado (PMU) In Situ</p>
2	<p>EA</p> <p>Sitio o Zona de Afectación</p> <p>PMU</p> <p>Sitio o Zona de Afectación</p> <p>PMU</p>
3	<div style="background-color: #8FBC8F; padding: 10px; border-radius: 10px; display: inline-block;"> <p>Centro de Operaciones de Emergencias COE</p> </div>



FRANCISCO JAVIER MEDINA CARVAJAL
 Alcalde municipio de Mistrató
 Presidente CMGRD

Elaboro: Natali Palacio G

Revisó:

Aprobó: Consejo Municipal de Gestión del Riesgo de Desastres CMGRD

Fecha de actualización: 26-12-2018