


NOTA DE ÚLTIMO MINUTO #21


ungrd.comunicacion <ungrd.comunicacion@gestiondelriesgo.gov.co> 24 de agosto de 2013, 10:10
Cc: unidad <unidad@dgr.gov.co>, sistema <sistema@dgr.gov.co>, planta <planta@dgr.gov.co>, contratistas <contratistas@gestiondelriesgo.gov.co>, AA4 <jefesdeprensa@gestiondelriesgo.gov.co>, AA3 <municipal@gestiondelriesgo.gov.co>, todosper <todosper@dgr.gov.co>, internacional <internacional@dgr.gov.co>, AA <prensa@dgr.gov.co>, Radio <radio@dgr.gov.co>, Television <television@dgr.gov.co>, Web <web@dgr.gov.co>, agencias <agencias@dgr.gov.co>



NOTAS DE ÚLTIMO MINUTO

Comunicación & Imagen Corporativa

Fecha: 24 de agosto de 2013 No. 21



Mapa de ubicación del incendio forestal.

Un trabajo para reducir afectación por incendio forestal

Un trabajo mancomunado entre las autoridades municipales, Sistema Nacional de Bomberos, Policía Nacional, Corporación Autónoma Regional de Cundinamarca, bajo la coordinación de la Unidad Nacional para la Gestión del Riesgo de Desastres se realiza en límites entre los municipios de Ricaurte, Agua de Dios y Nilo, con el objetivo de controlar y apagar un incendio forestal que se registra en esta zona del territorio nacional.

Desde la Sala de Crisis Nacional se realiza la coordinación respectiva con las entidades pertenecientes al Sistema Nacional de Gestión del Riesgo que está participando activamente en las acciones adelantadas en esta zona.

Es importante resaltar que un MI17 está realizando acciones de descarga de agua para poder controlar la conflagración.





La Alcaldía de Agua de Dios, está entregando hidratación para quienes están ayudando en este tema; así como también entrega alimentación para este personal.

En esta importante y ardua labor están participando no menos de 150 personas que están realizando acciones para evitar el daño al medio ambiente de esta zona del país.

El Sistema Nacional de Bomberos entrega el reporte de la acción realizada a la UNGRD que está al tanto de los trabajos que se adelantan.

El reporte se entregó el día de ayer y desde ese mismo momento se inició la labor con el propósito de reducir la afectación igual para las comunidades que habitan la región.

Síguenos:

 @UNGRD
  facebook.com/GestionUNGRD
  Gestoresdelriesgo
  flickr.com/photos/ungrd-sngrd/