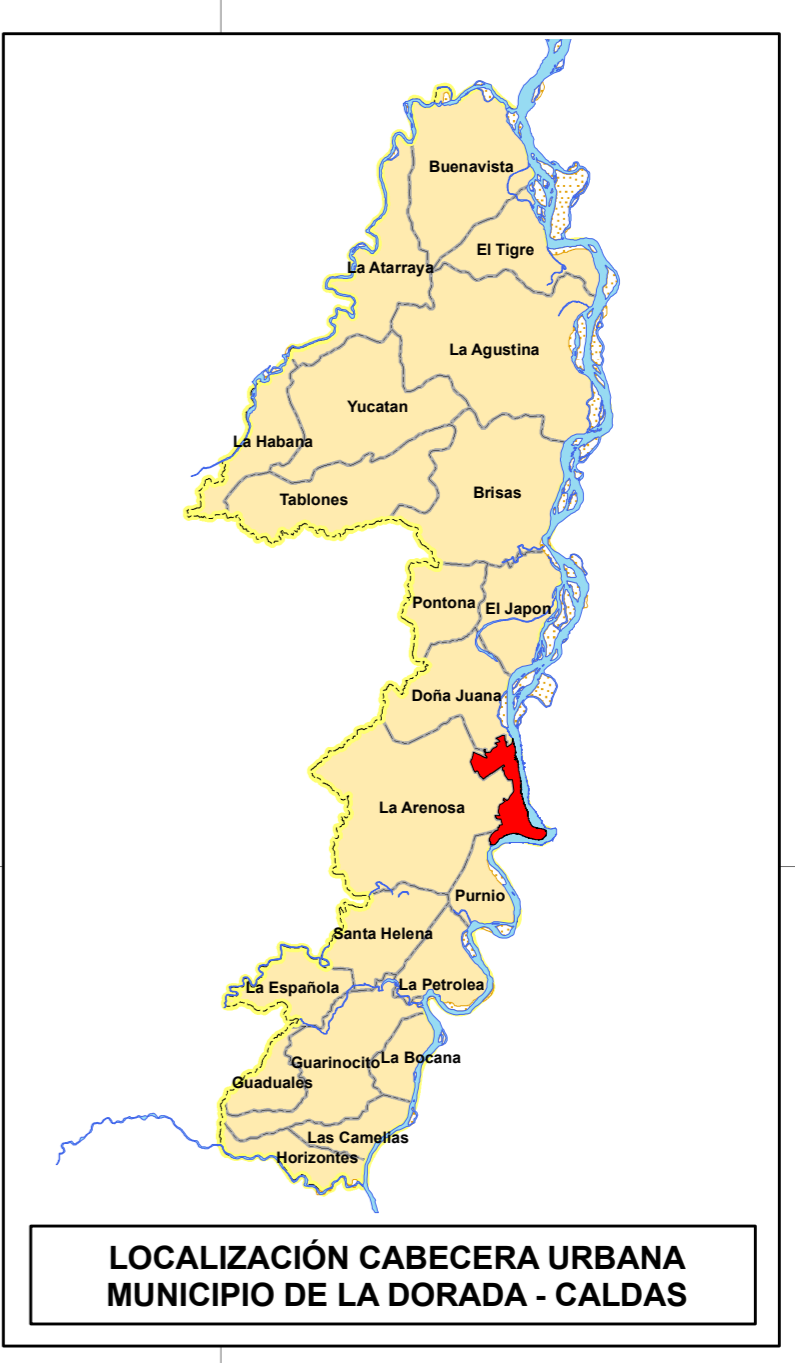



LEYENDA

Riesgo por Inundación

Grado

- Alto
- Bajo
- Medio



MAPA

CU-06

- CONVENCIONES**
- Cuerpo de Agua - Humedales
 - Drenajes
 - Vía Primaria
 - Vía Secundaria
 - Vía Ferrea
 - Terreno Predio
 - Manzana
 - Perímetro Cabecera Urbana
 - Límite Veredal
 - Límite Departamental

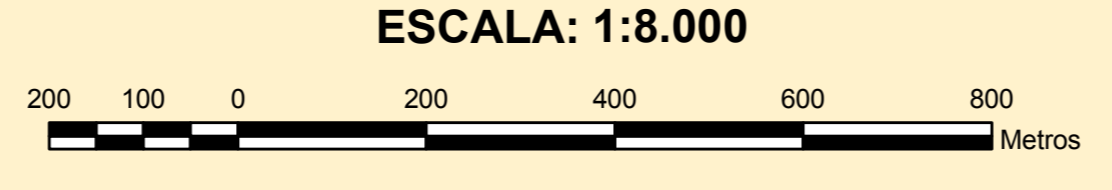
REPÚBLICA DE COLOMBIA

DEPARTAMENTO DE CALDAS - MUNICIPIO DE LA DORADA

RIESGO DE INUNDACIÓN

Plan Básico de Ordenamiento Territorial 2013 - 2027

La Dorada: Un Proyecto Colectivo de Territorio



Sistema de Coordenadas Planas con base en Proyección Conforme de Gauss Zona 1 Colombia, de parámetros:

ORIGEN DE COORDENADAS
BOGOTÁ
04°35'56.57" de Latitud Norte
74°04'51.30" de Longitud Oeste

PARAMETROS
Falso Norte= 1'000.000 metros N
Falso Este = 1'000.000 metros E

ELIPSOIDE
Internacional 1924

DATUM VERTICAL
Nivel medio del mar de Buenaventura

Fecha de Elaboración: Julio de 2013
Fecha de Publicación: Agosto de 2013

FUENTES DE INFORMACIÓN

- Red Hidra: CORPOCALDAS, Base IGAC escala 1:25.000.
- Red Vial: CORPOCALDAS, Base IGAC escala 1:25.000.
- Terreno Predio: Plan Básico de Ordenamiento Territorial, Base: Mapa Topográfico Urbano Municipio de La Dorada e IGAC 2009.
- Manzanas: Plan Básico de Ordenamiento Territorial, Base: Mapa Topográfico Urbano Municipio de La Dorada e IGAC 2009.
- Perímetro Urbano: Plan Básico de Ordenamiento Territorial, Base: Mapa Topográfico Urbano Municipio de La Dorada e IGAC 2009.
- División Veredal: Plan Básico de Ordenamiento Territorial, Base: Alcaldía Municipio de La Dorada.
- Límite Departamental: CORPOCALDAS, Base IGAC escala 1:25.000.
- Riesgo de Inundación: Basado en la Simulación Hidráulica y los Usos Actuales del Suelo.

