

# ENCUENTRO NACIONAL DE COORDINADORES - SRR

Junio 23 de 2022



# UNGRD

Unidad Nacional para la Gestión  
del Riesgo de Desastres

Sistema Nacional de Gestión del Riesgo de Desastres



El futuro  
es de todos

Presidencia  
de la República

Sistema Integrado  
de Planeación y  
Gestión de la UNGRD  
certificado en:



# ÍNDICE

## 1. INTERVENCIÓN CORRECTIVA

- 1.1 Proyectos de infraestructura
- 1.2 Banco de Proyectos
- 1.3 Proyecto ZAVA
- 1.4 Proyecto para mitigar y prevenir la erosión costera
- 1.5 Proyectos Reconstrucción Mocoa

## 2. INTERVENCIÓN PROSPECTIVA

- 2.1 Iniciativa mundial “Desarrollando ciudades resilientes” – MCR2030
- 2.2 Asistencia técnica en RRD
- 2.3 Fortalecimiento sectorial
- 2.4 Fortalecimiento Comunitario

## 3. PROTECCIÓN FINANCIERA

## 4. COMITÉ NACIONAL PARA LA REDUCCIÓN DEL RIESGO DE DESASTRES

- 4.1 Comisión técnica Nacional Asesora de riesgos Tecnológicos – CNARIT
- 4.2 Comisión técnica Asesora para la reducción del Riesgo de desastres

**1.**

# INTERVENCIÓN CORRECTIVA

**1.1**

# PROYECTOS DE INFRAESTRUCTURA





ASIGNACIÓN  
PRESUPUESTAL



PERSONAS  
BENEFICIADAS



NÚMERO DE  
DEPARTAMENTOS



NÚMERO DE  
MUNICIPIOS



TOTAL  
PROYECTOS



TOTAL CONVENIOS  
INCLUIDOS



PROYECTOS EN  
EJECUCIÓN



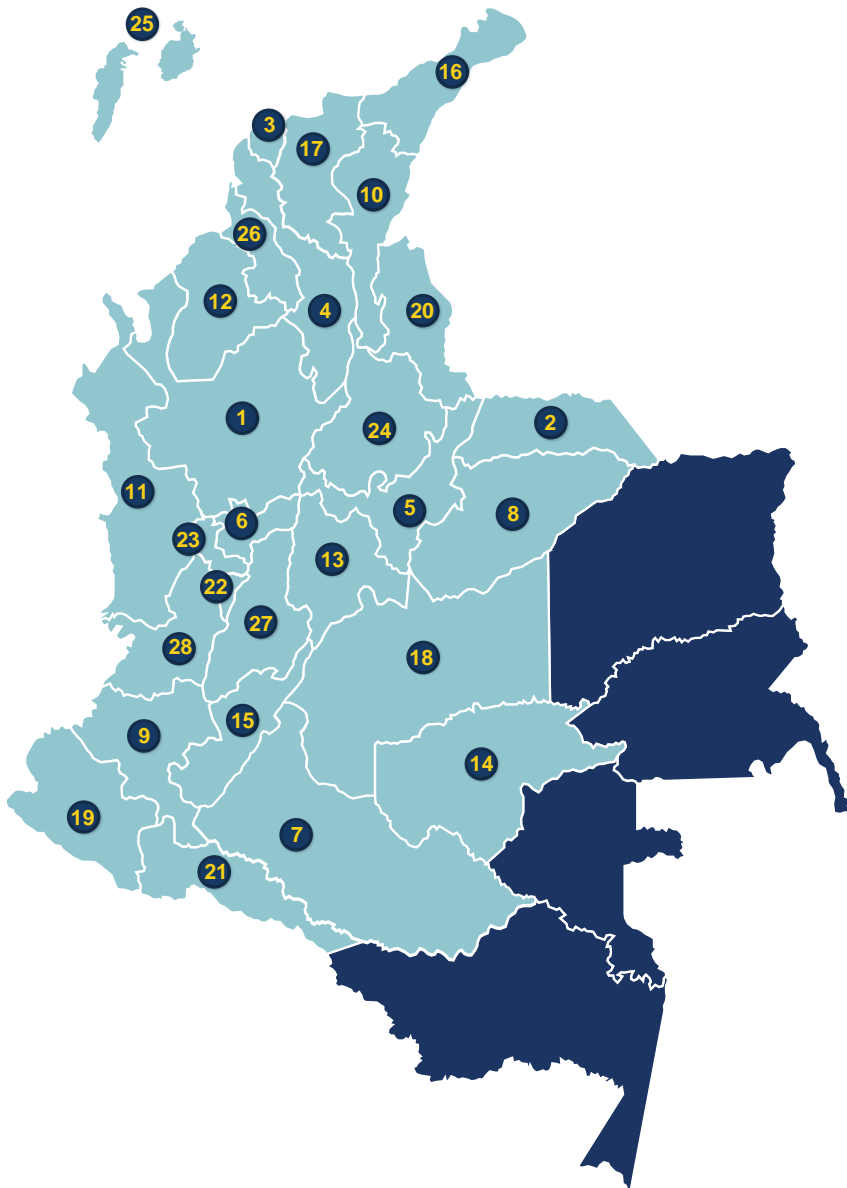
PROYECTOS EN  
CONTRATACIÓN



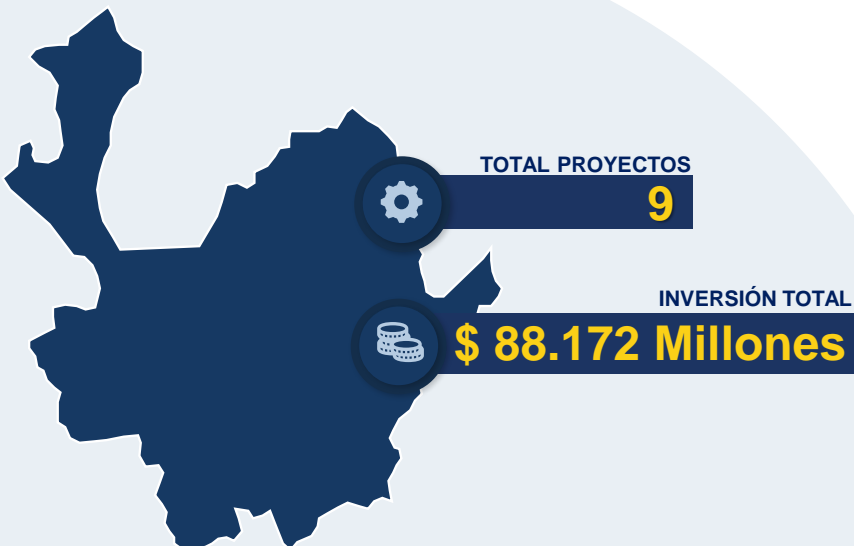
PROYECTOS  
TERMINADOS



## CONSOLIDADO NACIONAL PROYECTOS INFRAESTRUCTURA UNGRD - FNGRD



N°	DEPARTAMENTO	N° DE PROYECTOS	BENEFICIARIOS	ASIGNACIÓN PRESUPUESTAL
1	ANTIOQUIA	9	471.853	\$88.172 M
2	ARAUCA	2	92.924	\$42.121 M
3	ATLÁNTICO	13	438.296	\$151.809 M
4	BOLÍVAR	14	377.853	\$198.124 M
5	BOYACÁ	1	5.687	\$1.500 M
6	CALDAS	1	446.160	\$17.575 M
7	CAQUETÁ	10	728.192	\$156.934 M
8	CASANARE	12	134.663	\$187.835 M
9	CAUCA	7	15.424	\$14.639 M
10	CESAR	7	22.338	\$76.553 M
11	CHOCÓ	3	36.612	\$43.753 M
12	CÓRDOBA	16	111.685	\$146.744 M
13	CUNDINAMARCA	3	2.683	\$8.685 M
14	GUAVIARE	2	6.000	\$28.205 M
15	HUILA	7	44.495	\$45.874 M
16	LA GUAJIRA	2	286.488	\$30.874 M
17	MAGDALENA	28	475.190	\$527.976 M
18	META	10	244.590	\$130.541 M
19	NARIÑO	7	43.950	\$49.684 M
20	NORTE DE SANTANDER	33	634.197	\$324.640 M
21	PUTUMAYO	2	12.521	\$4.426 M
22	QUINDÍO	1	100	\$222 M
23	RISARALDA	3	53.541	\$26.548 M
24	SANTANDER	50	643.747	\$ 1.007.423 B
25	SAN ANDRÉS, PROVIDENCIA Y SANTA CATALINA	1	70.000	\$42.091 M
26	SUCRE	4	80.884	\$68.770 M
27	TOLIMA	4	21.926	\$37.294 M
28	VALLE DEL CAUCA	3	35.918	\$15.239 M
<b>TOTAL</b>		<b>255</b>	<b>5.6 Millones</b>	<b>3.5 Billones</b>



PROYECTOS EN EJECUCIÓN



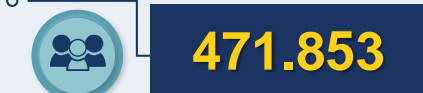
PROYECTOS EN CONTRATACIÓN



PROYECTOS TERMINADOS



POBLACIÓN BENEFICIADA



CONVENIOS INCLUIDOS EN  
TOTAL DE PROYECTOS



## MUNICIPIOS

1.1	Bello	\$12.919
1.2	Belmira*	\$8.450
1.3	Chigorodó	\$11.292
1.4	Don Matías*	\$6.765
1.5	Girardota*	\$1.960
1.6	Itagüí*	\$18.664
1.7	Jericó*	\$2.116
1.8	Nechi	\$15.727
1.9	Turbo	\$10.279

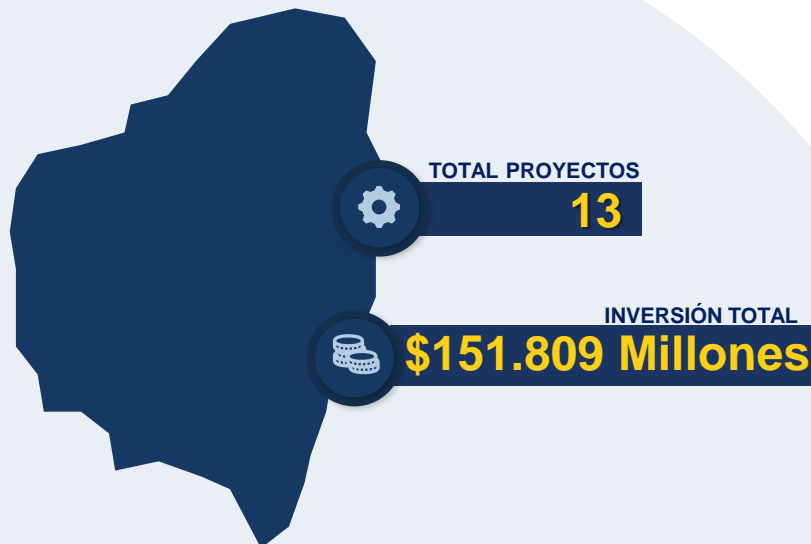
\* Convenio incluido en total de proyectos



**MUNICIPIO**

2.1	Arauca	\$35.000
2.2	Arauquita Vereda Los Pájaros*	\$7.121

\*Convenio incluido en total de proyectos



PROYECTOS EN EJECUCIÓN



PROYECTOS EN CONTRATACIÓN



PROYECTOS TERMINADOS



POBLACIÓN BENEFICIADA



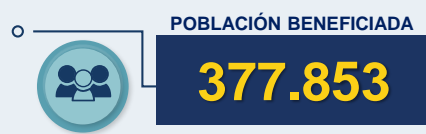
CONVENIO INCLUIDO EN TOTAL DE PROYECTOS



## MUNICIPIOS

<b>3.1</b>	<b>Baranoa (Arroyo cien pesos)</b>	<b>\$2.124</b>
<b>3.2</b>	<b>Baranoa (Arroyo grande)</b>	<b>\$9.486</b>
<b>3.3</b>	<b>Baranoa (Arroyo cien pesos)</b>	<b>\$15.509</b>
<b>3.4</b>	<b>Baranoa (Arroyo grande)</b>	<b>\$17.158</b>
<b>3.5</b>	<b>Galapa</b>	<b>\$23.471</b>
<b>3.6</b>	<b>Juan de Acosta</b>	<b>\$4.749</b>
<b>3.7</b>	<b>Juan de Acosta</b>	<b>\$13.000</b>
<b>3.8</b>	<b>Malambo</b>	<b>\$9.495</b>
<b>3.9</b>	<b>Manatí*</b>	<b>\$13.280</b>
<b>3.10</b>	<b>Polo Nuevo</b>	<b>\$9.947</b>
<b>3.11</b>	<b>Repelón</b>	<b>\$6.985</b>
<b>3.12</b>	<b>Sabanalarga</b>	<b>\$7.591</b>
<b>3.13</b>	<b>Soledad</b>	<b>\$19.014</b>

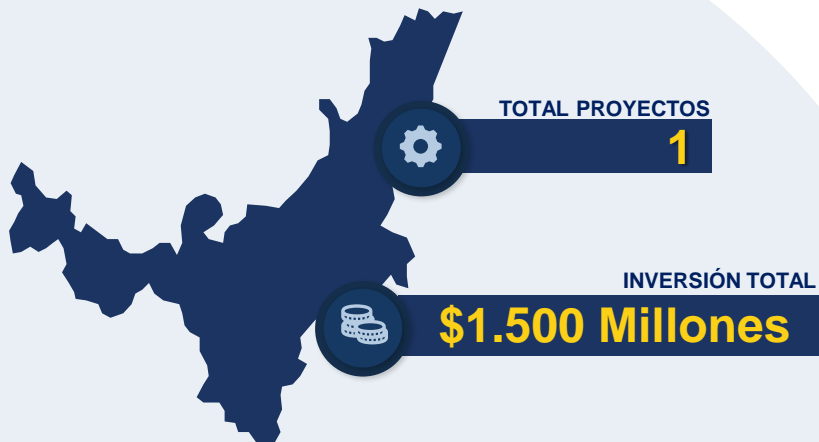
\* Convenio incluido en total de proyectos



## MUNICIPIOS

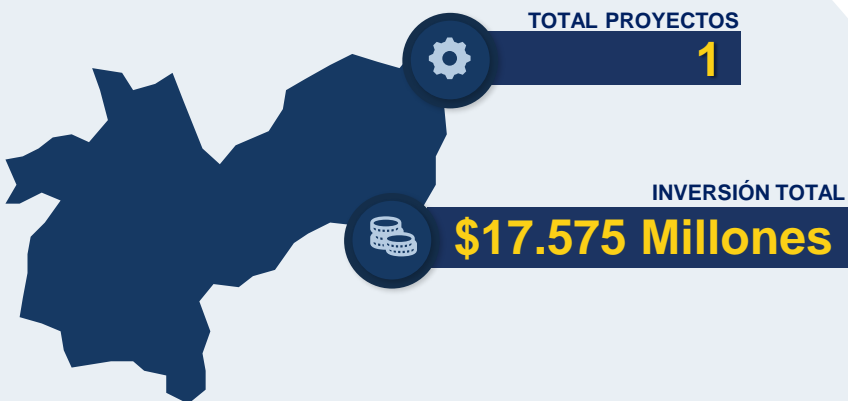
4.1	Achí (Buena vista y Puerto Venecia)	\$9.992
4.2	Achí (Buena vista y tres cruces)*	\$15.240
4.3	Arenal*	\$5.949
4.4	Cicuco	\$9.493
4.5	Hatillo de Loba	\$16.450
4.6	Magangué	\$9.499
4.7	Magangué (Santa lucia, Tacaloea y Brisas)	\$22.781
4.8	Magangué	\$38.059
4.9	Mompós	\$7.999
4.10	Pinillos	\$10.223
4.11	San Fernando	\$14.861
4.12	San Jacinto del Cauca	\$18.456
4.13	San Juan Nepomuceno	\$11.184
4.14	San Martin de Loba	\$7.938

\* Convenio incluido en total de proyectos



**MUNICIPIO**

**5.1 Chitaraque \$1.500**



**MUNICIPIO**

**6.1 Manizales**

**\$17.575**





TOTAL PROYECTOS

10

INVERSIÓN TOTAL

\$ 156.934 Millones

PROYECTOS EN EJECUCIÓN

5

POBLACIÓN BENEFICIADA

728.192

PROYECTOS EN CONTRATACIÓN

2

CONVENIO INCLUIDO EN  
TOTAL DE PROYECTOS

1

PROYECTOS TERMINADOS

3

## MUNICIPIOS

7.1	Curillo	\$37.395
7.2	El Doncello (Quebrada Anaya)	\$901
7.3	El Doncello (Rio El Doncello)	\$14.249
7.4	Florencia	\$2.647
7.5	Florencia (Barrio Atalaya)	\$23.745
7.6	Florencia (Sector Aeropuerto)	\$23.000
7.7	La Montañita*	\$15.808
7.8	Puerto Rico (Quebrada Las Damas)	\$921
7.9	Puerto Rico (Quebrada Las Damas y Rio Guayas)	\$29.718
7.10	San Vicente del Caguan	\$8.550

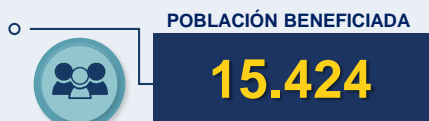
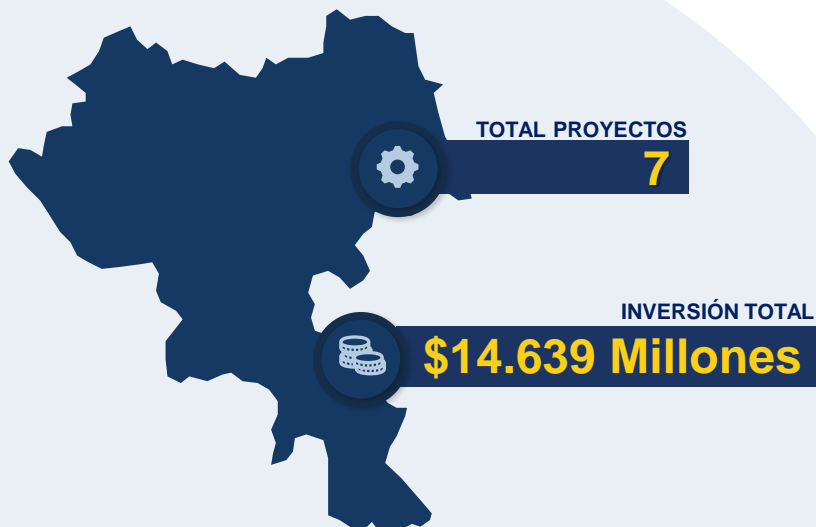
\*Convenio incluido en total de proyectos



## MUNICIPIOS

8.1	Mani	\$19.427
8.2	Orocué	\$9.500
8.3	Paz de Ariporo	\$9.782
8.4	San Luis de Palenque	\$10.202
8.5	Pore	\$20.434
8.6	Recetor*	\$8.769
8.7	Sabanalarga (PTAP)	\$1.139
8.8	Sabanalarga (El secreto)	\$11.400
8.9	Sabanalarga (Rio Upia y Lengupa)	\$20.000
8.10	Villanueva	\$12.956
8.11	Villanueva	\$24.000
8.12	Yopal*	\$40.226

\* Convenio incluido en total de proyectos



## MUNICIPIOS

9.1	Buenos Aires	\$1.143
9.2	Cajibío	\$2.999
9.3	Puerto Tejada	\$2.474
9.4	Paez	\$1.834
9.5	Santander de Quilichao	\$3.200
9.6	Timbiquí	\$1.833
9.7	Toribío	\$1.156

Obras de control de inundaciones, erosión, contención, estabilización y Protección de orilla

## MUNICIPIOS

10.1	Chimichagua	\$8.669
10.2	Chiriguaná	\$26.161
10.3	Gamarra	\$14.105
10.4	Pailitas	\$5.000
10.5	Pueblo Bello	\$4.035
10.6	Rio de Oro	\$8.681
10.7	Tamalameque	\$9.902



TOTAL PROYECTOS

3

INVERSIÓN TOTAL

**\$43.753 Millones**

## MUNICIPIOS

11.1	Condoto*	\$5.998
11.2	El Cantón de San Pablo*	\$9.788
11.3	Itsmina*	\$27.967

PROYECTOS EN EJECUCIÓN

1

POBLACIÓN BENEFICIADA

36.612

PROYECTOS EN CONTRATACIÓN

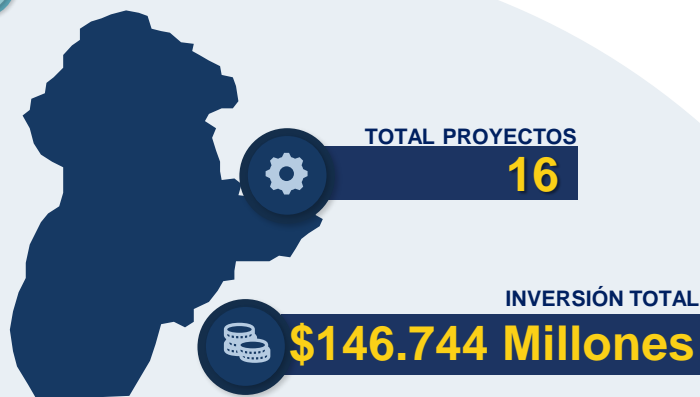
2

CONVENIO INCLUIDO EN  
TOTAL DE PROYECTOS

3

\* Convenio incluido en total de proyectos

MUNICIPIOS



12.1	Ayapel	\$3.782
12.2	Cereté	\$20.782
12.3	Cereté	\$8.028
12.4	Cotorra	\$9.706
12.5	Ciénaga de Oro ( Las Piedras)	4.000
12.6	Ciénaga de Oro ( Zona Urbana)	2.707
12.7	Lorica	\$21.820
12.8	Los Córdoba	\$5.599
12.9	Montería (Leticia y Martinica Fase I)	\$9.391
12.10	Montería (Leticia y Martinica Fase II)	\$9.498
12.11	Pueblo Nuevo*	\$6.588
12.12	San Bernardo del viento	\$2.856
12.13	San Carlos	\$7.179
12.14	San Pelayo	\$9.692
12.15	Tierralta	\$14.116
12.16	Tierralta	\$11.000


\* Convenio incluido en total de proyectos



## MUNICIPIOS

13.1	Guayabetal*	\$3.135
13.2	La Vega	\$800
13.3	Silvania	\$4.750

\* Convenio incluido en total de proyectos



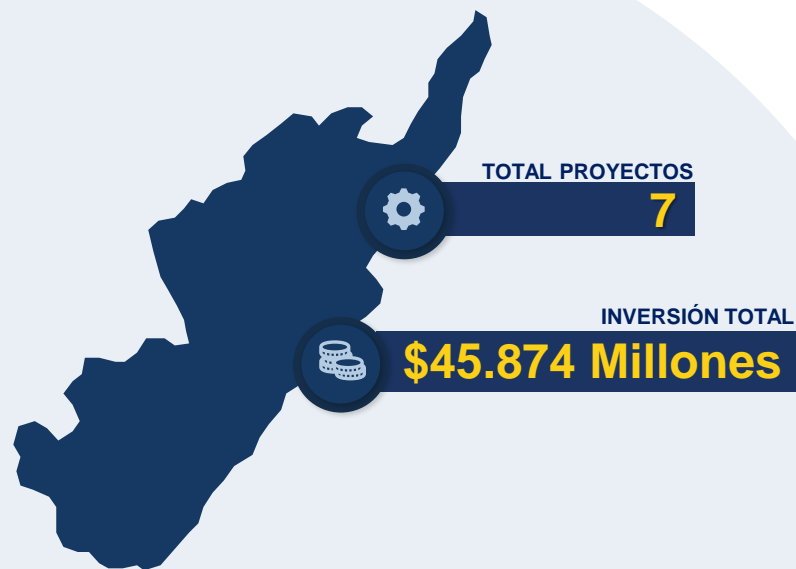
## MUNICIPIOS

**14.1 San José del Guaviare**  
(Puerto de los pescadores) **\$1.322**

**14.2 San José del Guaviare**  
(Riviera del Río Guaviare)\* **\$26.883**

\* Convenio incluido en total de proyectos





PROYECTOS EN EJECUCIÓN



PROYECTOS EN CONTRATACIÓN



PROYECTOS TERMINADOS




POBLACIÓN BENEFICIADA



**MUNICIPIOS**

15.1	<b>Guadalupe</b>	<b>\$9.795</b>
15.2	<b>La Argentina</b>	<b>\$8.431</b>
15.3	<b>La Plata</b>	<b>\$2.992</b>
15.4	<b>La Plata (Quebrada Los Muertos)</b>	<b>\$4.750</b>
15.5	<b>Neiva (Las Ceibas Fase VII)</b>	<b>\$9.456</b>
15.6	<b>Neiva (Las Ceibas VIII)</b>	<b>\$2.850</b>
15.7	<b>Santa María</b>	<b>\$7.600</b>



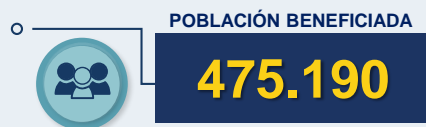

POBLACIÓN BENEFICIADA  
**286.488**

PROYECTOS EN EJECUCIÓN  
**2**

## MUNICIPIOS

**16.1 Riohacha** (Rio Tapias Fase I) **\$17.859**

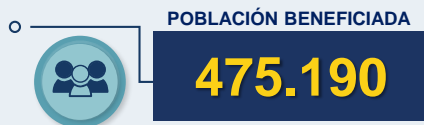

**16.2 Riohacha** (Rio Tapias Fase II) **\$13.015**



MUNICIPIOS

17.1	Algarrobo	\$15.196
17.2	Algarrobo	\$25.000
17.3	Aracataca (Buenos Aires y Sampedra Fase I)	\$6.830
17.4	Aracataca (Buenos Aires y Sampedra)	\$9.500
17.5	Aracataca (Buenos Aires y Sampedra Fase II y III)	\$29.927
17.6	Aracataca (Cuenca media y baja)	\$45.000
17.7	Ariguani (Zona Urbana)	\$18.670
17.8	Ariguani (San José de Ariguani)	\$16.932
17.9	Cerro San Antonio (Fase I)	\$52.018
17.10	El Banco	\$16.000
17.11	El Retén Fase IV	\$17.667
17.12	El Retén Fase V y VI	\$18.980
17.13	El Retén Fase VI	\$18.724
17.14	Fundación*	\$9.499
17.15	Fundación Fase IV	\$4.510

\*Convenio incluido en total de proyectos



MUNICIPIOS

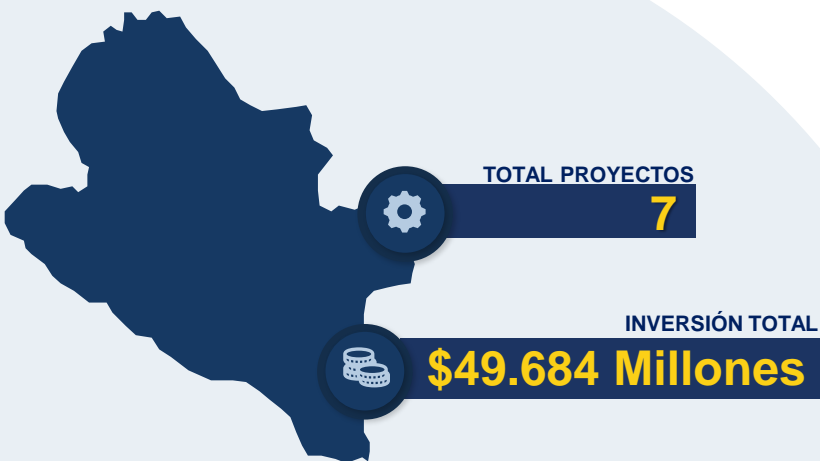
17.16	Fundación (Caño el Riito)	\$12.000
17.17	Nueva Granada	\$14.225
17.18	Pijiño del Carmen	\$19.508
17.19	Pivijay	\$15.000
17.20	Plato	\$13.869
17.21	Salamina	\$28.500
17.22	Santa Bárbara de Pinto	\$5.000
17.23	Santa Marta	\$34.661
17.24	San Zenón	\$13.299
17.25	Tenerife (Paño Real del Obispo Fase I)	\$4.749
17.26	Tenerife (Paño Real del Obispo Fase II)	\$23.595
17.27	Zona Bananera	\$19.761
17.28	Zona Bananera	\$19.356



## MUNICIPIOS

18.1	Barranca de Upia	\$30.148
18.2	Cubarral	\$3.383
18.3	Cumaral	\$8.823
18.4	El Castillo	\$6.649
18.5	El Dorado	\$6.621
18.6	Guamal	\$13.343
18.7	Restrepo	\$19.000
18.8	Villavicencio (Vegas de Guayuriba Fase I)	\$9.460
18.9	Villavicencio (Vegas de Guayuriba Fase II)	\$14.115
18.10	Villavicencio (Rio Guayuriba)	\$18.999

Construcción de **punto, edificaciones, consultoría.**  
Adecuación **albergues y demoliciones**



PROYECTOS EN EJECUCIÓN



PROYECTOS EN CONTRATACIÓN



PROYECTOS TERMINADOS



POBLACIÓN BENEFICIADA



CONVENIOS INCLUIDOS EN  
TOTAL DE PROYECTOS



MUNICIPIOS

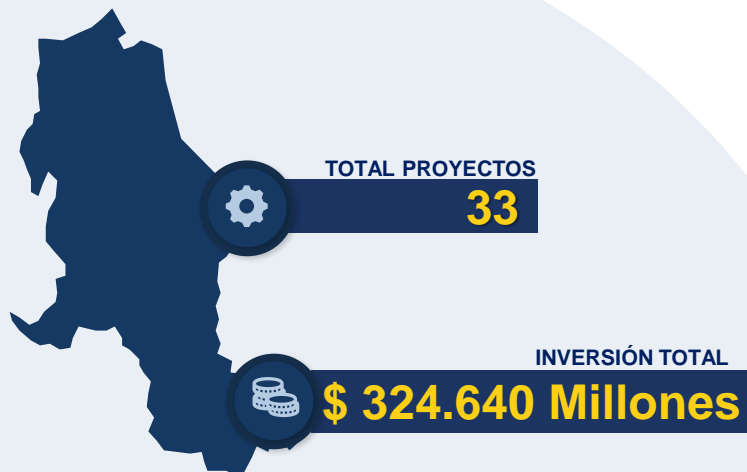
19.1	La Unión*	\$1.681
19.2	Mosquera	\$3.000
19.3	Pasto (CLH)*	\$14.969
19.4	Pasto (Masas)	\$4.190
19.5	Pasto (Lahares)	\$1.707
19.6	ZAVA (Pasto y La Florida)	\$23.100
19.7	ZAVA (Pasto, La Florida y Nariño)	\$1.037

\* Convenio incluido en total de proyectos

Obras **protección de orilla, control de inundaciones, recuperación, canalización y erosión, construcción de puente**

## MUNICIPIOS

20.1	Arboledas	\$1.378
20.2	Bochalema	\$1.543
20.3	Cachira	\$4.999
20.4	Cacota	\$1.548
20.5	Cacota	\$1.999
20.6	Chinacota	\$36.352
20.7	Cúcuta (Canal Bogotá)	\$35.140
20.8	Cúcuta (Escobal)	\$10.000
20.9	Cúcuta	\$11.271
20.10	Cúcuta (Rio pamplonita)	\$12.000
20.11	Cúcuta (Quebrada Tonchala)	\$22.100
20.12	Cúcuta (San Rafael)	\$10.000
20.13	Durania	\$1.186
20.14	Durania	\$2.140
20.15	El Zulia	\$6.833
20.16	El Zulia	\$1.364
20.17	El Zulia	\$1.810
20.18	Labateca	\$1.007



### PROYECTOS EN EJECUCIÓN

15

### PROYECTOS EN CONTRATACIÓN

17

### POBLACIÓN BENEFICIADA

634.197

### PROYECTOS TERMINADOS

1

Obras **protección de orilla, control de inundaciones, recuperación, canalización y erosión, construcción de puente**

## MUNICIPIOS

<b>20.19</b>	<b>Los Patios</b>	<b>\$40.439</b>
<b>20.20</b>	<b>Lourdes</b>	<b>\$4.749</b>
<b>20.21</b>	<b>Ocaña</b>	<b>\$7.000</b>
<b>20.22</b>	<b>Pamplonita</b>	<b>\$1.396</b>
<b>20.23</b>	<b>Puerto Santander</b>	<b>\$8.853</b>
<b>20.24</b>	<b>Salazar</b>	<b>\$1.240</b>
<b>20.25</b>	<b>Salazar de las Palmas</b>	<b>\$18.999</b>
<b>20.26</b>	<b>Sardinata</b>	<b>\$6.117</b>
<b>20.27</b>	<b>Toledo</b>	<b>\$6.650</b>
<b>20.28</b>	<b>Toledo</b>	<b>\$9.411</b>
<b>20.29</b>	<b>Toledo (Santa Lucia)</b>	<b>\$19.254</b>
<b>20.30</b>	<b>Villa del rosario</b>	<b>\$1.507</b>
<b>20.31</b>	<b>Villa del rosario</b>	<b>\$9.999</b>
<b>20.32</b>	<b>Villa del rosario</b>	<b>\$12.000</b>
<b>20.33</b>	<b>Villa del rosario</b>	<b>\$14.356</b>

TOTAL PROYECTOS

**33**

INVERSIÓN TOTAL

**\$ 324.640 Millones**

PROYECTOS EN EJECUCIÓN

**15**

PROYECTOS EN CONTRATACIÓN

**17**

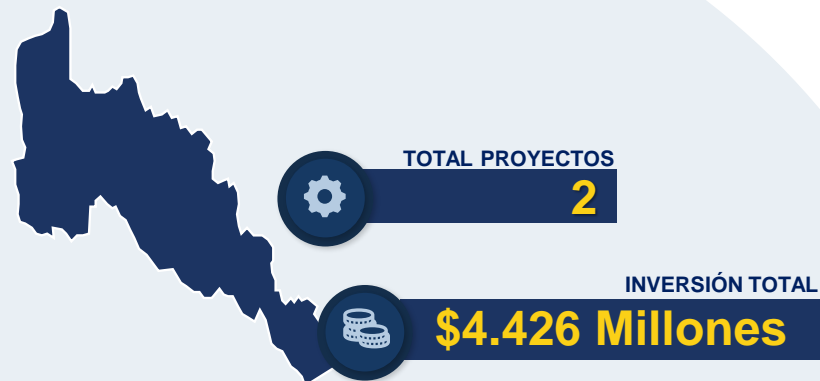
POBLACIÓN BENEFICIADA

**634.197**

PROYECTOS TERMINADOS


**1**





**MUNICIPIO**

21.1	<b>Puerto Guzmán</b>	<b>\$2.049</b>
21.2	<b>Santiago</b>	<b>\$2.377</b>



TOTAL PROYECTOS  
**1**

INVERSIÓN TOTAL  
**\$222 Millones**

POBLACIÓN BENEFICIADA  
**100**

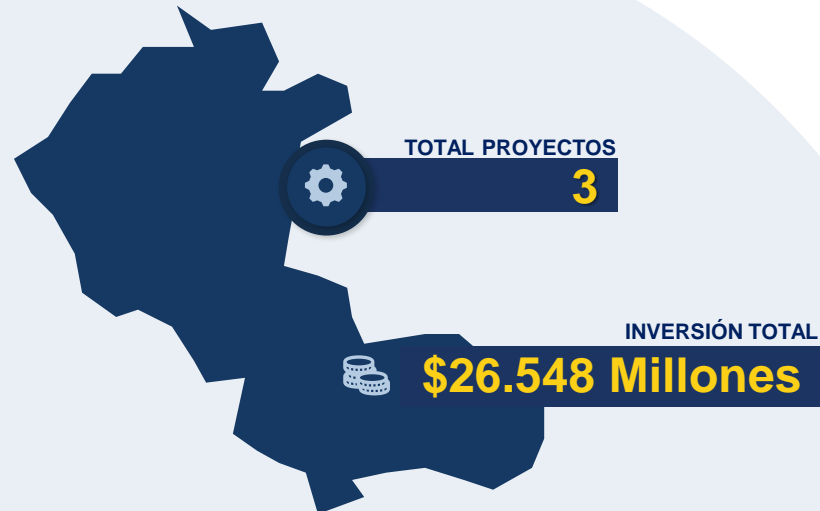
PROYECTOS TERMINADOS  
**1**

CONVENIO INCLUIDO EN  
TOTAL DE PROYECTOS  
**1**

**MUNICIPIO**

**22.1 Salento Quindío\*** **\$222**

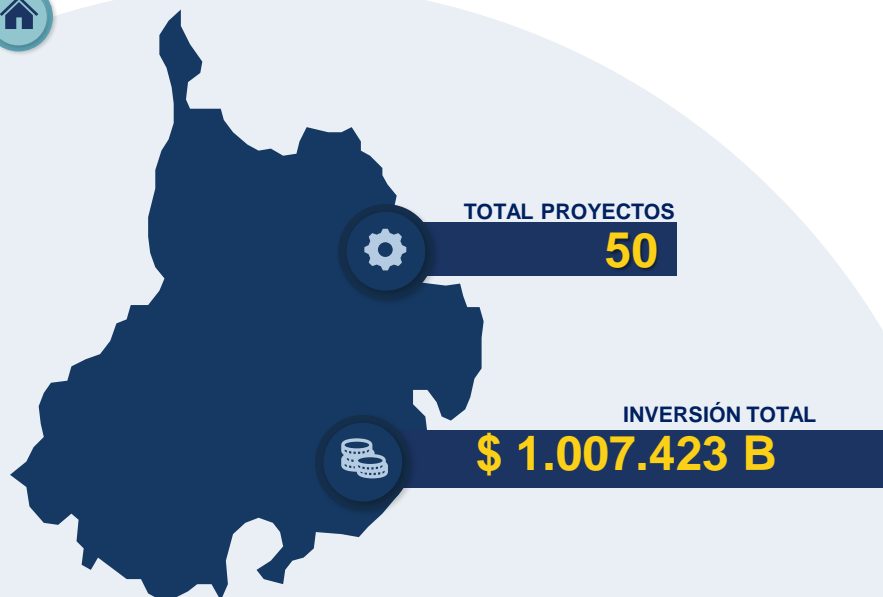
\* Convenio incluido en total de proyectos



## MUNICIPIOS

23.1	Pueblo Rico	\$ 5.638
23.2	Dosquebradas	\$ 18.910
23.3	Dosquebradas	\$ 2.000

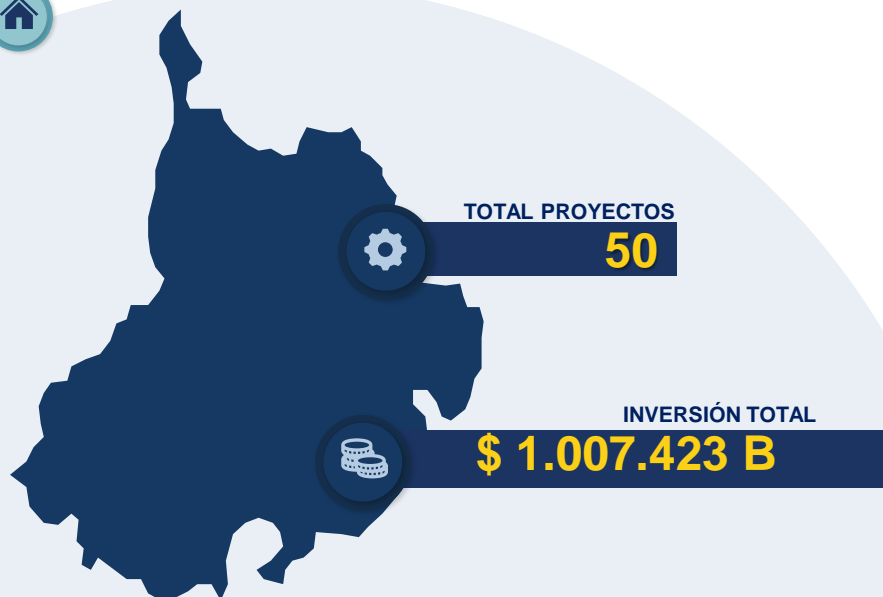
MUNICIPIOS



24.1	<b>Aratoca</b>	<b>\$10.169</b>
24.2	<b>Aratoca</b>	<b>\$15.000</b>
24.3	<b>Barrancabermeja</b>	<b>\$4.456</b>
24.4	<b>Bucaramanga</b> (Campo Hermoso, Don Bosco, Galtán y San Gerardo) *	<b>\$47.225</b>
24.5	<b>Bucaramanga</b> (Sector Villa del Prado)	<b>\$9.877</b>
24.6	<b>Bucaramanga</b> (Nazareth, Tres Estrellas, Escarpa Norte Fase I)	<b>\$20.000</b>
24.7	<b>Cimitarra</b>	<b>\$4.565</b>
24.8	<b>El Playón</b> *	<b>\$3.800</b>
24.9	<b>Encino</b>	<b>\$4.248</b>
24.10	<b>Floridablanca</b> (Fátima, Santa Helena y Calle 128)	<b>\$26.201</b>
24.11	<b>Floridablanca</b> (Bucarica, Limoncito y Santa Coloma)	<b>\$28.035</b>
24.12	<b>Floridablanca</b> (El Carmen, Arayanes, Laureles y La Esmeralda)	<b>\$28.396</b>
24.13	<b>Floridablanca</b> (Alpes y Santa Helena)	<b>\$15.000</b>
24.14	<b>Floridablanca</b> (Asomíflor)*	<b>\$ 33.060</b>
24.15	<b>Girón</b> (Lenguerke y Antonia Santos Margen derecha)	<b>\$21.662</b>
24.16	<b>Girón</b> (Lenguerke y Antonia Santos Margen Izquierda)	<b>\$21.843</b>
24.17	<b>Girón</b> (Sagrado corazón)	<b>\$45.190</b>
24.18	<b>Girón</b> (Trefilco)	<b>\$14.238</b>



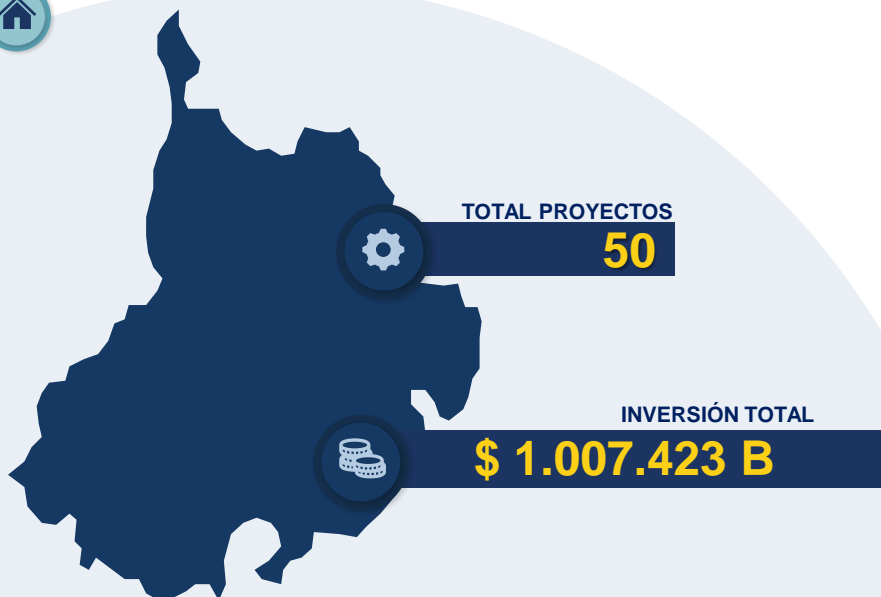
MUNICIPIOS



24.19	<b>Girón (Brisas de Río Frío)</b>	\$9.671
24.20	<b>Girón (Balcones de Alejandría)</b>	\$4.548
24.21	<b>Girón (Carrizal)</b>	\$20.900
24.22	<b>Girón (Portal de Castilla)</b>	\$16.158
24.23	<b>Girón (San Jorge)</b>	\$3.799
24.24	<b>Girón (Palenque)</b>	\$14.247
24.25	<b>Girón (Marianela)</b>	\$5.697
24.26	<b>Girón (Castilla Real I)</b>	\$4.208
24.27	<b>Girón (Corvianl)</b>	\$11.411
24.28	<b>Girón (Bellavista – Fase II)</b>	\$15.000
24.29	<b>Girón (Villa de los Caballeros)</b>	\$21.220
24.30	<b>Girón (Bahondo)</b>	\$19.537
24.31	<b>Girón (Bahondo – Barrio Arenales)</b>	\$14.247
24.32	<b>Girón (Bahondo – Margen derecha)</b>	\$10.025
24.33	<b>Girón (Aldea)</b>	\$40.439
24.34	<b>Girón (Ciudadela Nuevo Girón)</b>	\$9.523
24.35	<b>Girón (Villa Campestre y Hoyo Caliente)</b>	\$60.221
24.36	<b>Girón (Valle de los Caballeros y Villa de los Caballeros)</b>	\$12.957



MUNICIPIOS



24.37	<b>Girón</b> (Balcones de Alejandria y Mirador San Juan)	\$20.000
24.38	<b>Girón</b> (Sector convivir y margen izquierda quebrada Chimita)	\$3.357
24.39	<b>La Belleza</b> *	\$5.113
24.40	<b>Piedecuesta</b> (Cedros, y Mirador)	\$40.841
24.41	<b>Piedecuesta</b> (Suratoque)*	\$24.000
24.42	<b>Piedecuesta</b> (La Argentina, Entre Parques y Palermo)	\$9.999
24.43	<b>Piedecuesta</b> (Brisas de Primavera, Villa Alicia, Villamar y Cerros del Mediterraneo)	\$27.545
24.44	<b>Piedecuesta</b> (Molinos del viento, la colina)	\$47.368
24.45	<b>Puerto Wilches</b>	\$14.947
24.46	<b>San Gil</b> (Ciudadela del fonce, alameda real y otros)	\$20.900
24.47	<b>San Gil</b> (La Coruña, Tamacara, Vista Campestre)	\$80.328
24.48	<b>Socorro</b>	\$50.000
24.49	<b>Vélez</b>	\$14.388
24.50	<b>Vélez</b> (Via nacional del Carare)	\$1.864

\* Convenio incluido en total de proyectos



## MUNICIPIOS

**25.1 Archipiélago de San Andrés, Providencia y Santa Catalina\* \$42.091**

\* Convenio incluido en total de proyectos



TOTAL PROYECTOS  
**4**

INVERSIÓN TOTAL  
**\$68.770 Millones**

POBLACIÓN BENEFICIADA  
**80.884**


PROYECTOS EN EJECUCIÓN  
**2**

PROYECTOS EN CONTRATACIÓN  
**2**

## MUNICIPIOS

26.1	Galeras	\$8.778
26.2	Guaranda	\$28.498
26.3	Majagual (Boca del cura)	\$14.083
26.4	Majagual (La Mojana, Punto G)	\$17.411



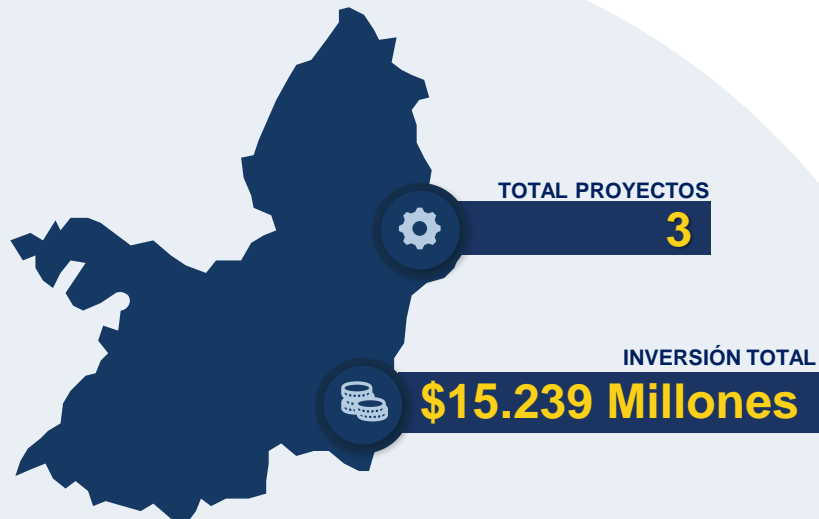


## MUNICIPIOS

27.1	Ambalema	\$4.742
27.2	Coello	\$12.708
27.3	Honda	\$15.198
27.4	Saldaña*	\$4.646



\* Convenio incluido en total de proyectos



## MUNICIPIOS

28.1	Argelia*	\$1.112
28.2	Candelaria	\$4.627
28.3	Roldanillo	\$9.500

\* Convenio incluido en total de proyectos

# GENERACIÓN DE EMPLEO

# GENERACIÓN DE EMPLEO



**1.2**

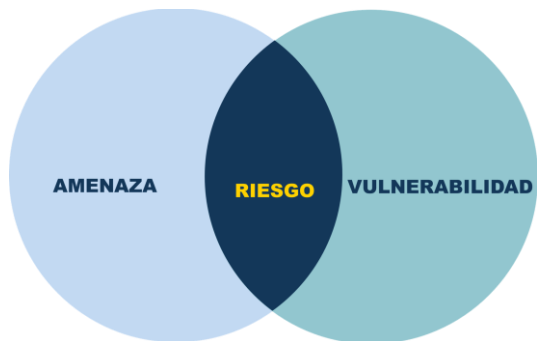
# BANCO DE PROYECTOS

# MARCO CONCEPTUAL



## INTERVENCIÓN CORRECTIVA DEL RIESGO

**OFRECER** protección a la población mediante la reducción del nivel de riesgo existente a través de acciones de mitigación, en el sentido de disminuir las condiciones de amenaza, cuando sea posible, y/o la vulnerabilidad de los elementos expuestos.



## PROYECTOS DE INTERVENCIÓN CORRECTIVA DEL RIESGO

## Principios: Coordinación, concurrencia y subsidiariedad

- El **alcalde** es el responsable de la **implementación de los procesos de gestión del riesgo** en el distrito o municipio.
- El apoyo del **nivel nacional** es subsidiario y complementario a los **esfuerzos territoriales**



portal.gestiondelriesgo.gov.co/Paginas/reducir-el-riesgo-nuestra-mejor-opcion.aspx

GOV.CO El Estado no tiene porqué ser aburrido ¡conoce a gov.col

**UNGRD** Unidad Nacional para la Gestión del Riesgo de Desastres  
Sistema Nacional de Gestión del Riesgo de Desastres

El futuro es de todos Gobierno de Colombia

Búsqueda...

Transparencia Atención y Servicios a la Ciudadanía Participe La UNGRD Normativa Prensa SNGRD

Usted está aquí UNGRD

GUÍAS, MANUALES Y DOCUMENTOS

**Documentos**

- Guía para la presentación de proyectos de intervención con...
- Formulario de presentación de proyectos de intervención co FNGRD

- La UNGRD
  - La Dirección y su Equipo
  - Información Institucional
  - Conocimiento del Riesgo
  - Reducción del Riesgo
    - Subdirección
    - Instancias Asesoras
    - Proyectos de Infraestructura
    - Diagnóstico Planes Departamentales de Gestión del Riesgo
    - Incorporación GRD Planes de Desarrollo
  - Manejo de Desastres
  - Oficinas Asesoras
  - Cooperación Internacional
  - Talento Humano
  - Proyectos Especiales
  - Planes, Políticas y Proyectos
  - Aspectos presupuestales y financieros
    - Guías, manuales y documentos técnicos**
  - Contratación
  - Mapa de asistencia técnica
  - Informes

Chatea ahora



# PRESENTACIÓN PROYECTOS PARA COFINANCIACIÓN FNGRD

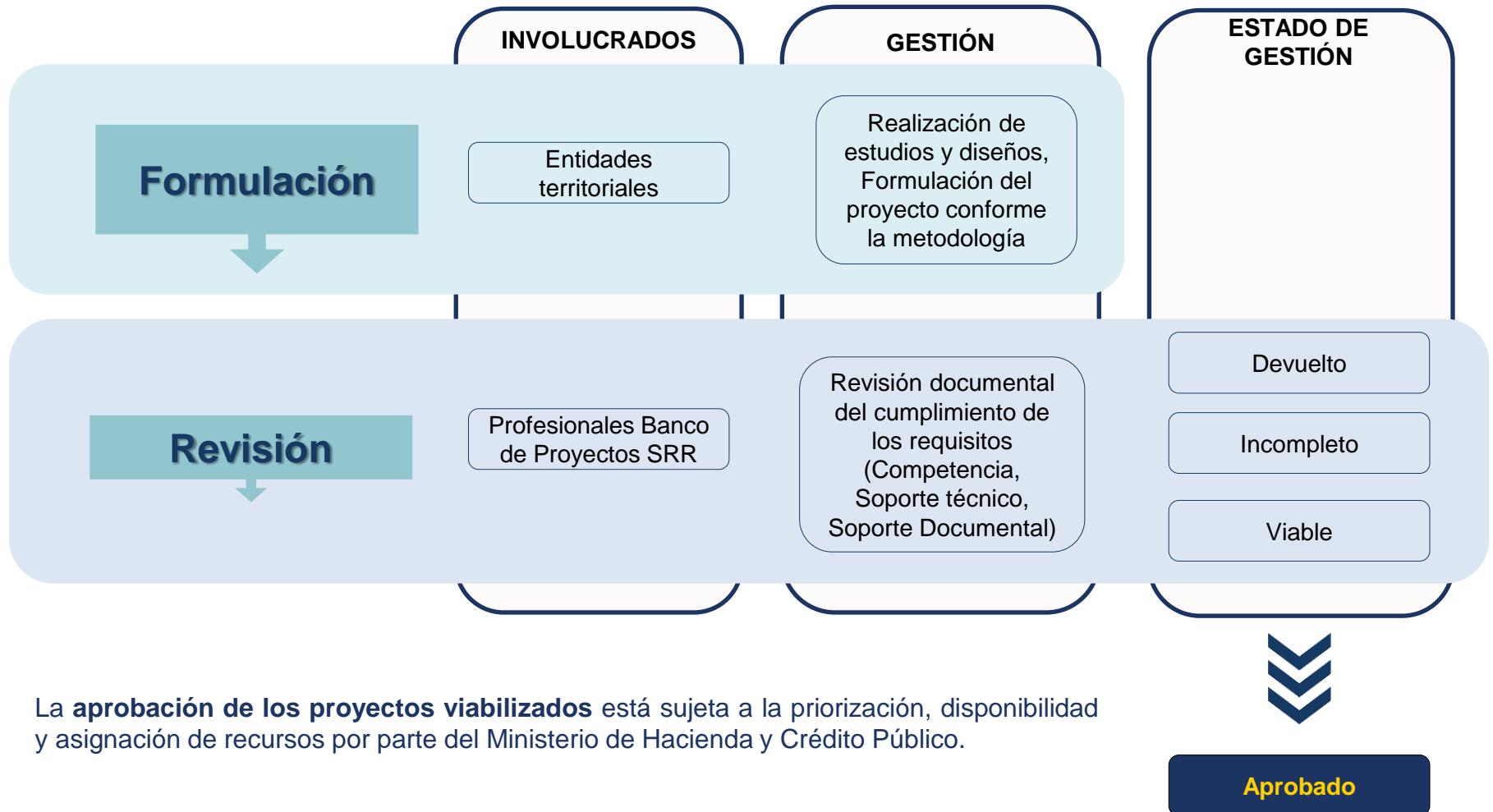
## Requisitos Generales

- 1 Carta de presentación y solicitud de recursos debidamente firmada
- 2 Formulario de presentación de proyectos de intervención correctiva ante el FNGRD debidamente diligenciado y firmado
- 3 Certificado del compromiso de cofinanciación territorial (Si aplica)
- 4 Acta de reunión del CTGRD que formula el proyecto, en la cual éste es puesto a consideración, y su objeto es avalado.  
Presupuesto detallado, debidamente firmado por el profesional responsable.
  - a. Análisis de Precios Unitarios, debidamente firmados por el profesional responsable
  - b. Lista de Precios Básica (Insumos con sus respectivos costos)
  - c. Memorias de Cálculo de Cantidades de Obra
  - d. AIU Discriminado
  - e. Cálculo Factor Multiplicador
  - f. Certificación de que los precios unitarios del presupuesto corresponden al promedio de la región.
- 6 Certificado en el cual se indique que el proyecto no ha iniciado su ejecución con otras fuentes de recursos.
- 7 Certificado en el que conste que el proyecto no está localizado en zona de riesgo no mitigable y que está acorde con las normas establecidas en el respectivo Instrumento de ordenamiento territorial (POT, PBOT, EOT).
- 8 Pronunciamiento de la Autoridad Ambiental, relacionando los permisos que se requieren para la ejecución del proyecto.
- 9 Certificación de propiedad de los terrenos y/o Autorización de servidumbres
- 10 Registro fotográfico

## Requisitos Técnicos

- 1 Estudios (De acuerdo a la naturaleza del proyecto)
  - a. Levantamiento topográfico (Batimetría si se requiere)
  - b. Estudio de suelos y geotécnico. (Análisis de Estabilidad con/sin obras)
  - c. Estudio hidrológico e hidráulico (De sedimentación si se requiere), (modelaciones hidráulicas sin obras y con obras)
- 2 Diseños (De acuerdo a la naturaleza del proyecto)
  - a. Diseños estructurales y/o hidráulicos de acuerdo a la naturaleza del proyecto
- 3 Planos a escalas adecuadas
  - a. Plano de Localización de la obra.
  - b. Planos generales y de detalle, de acuerdo a la naturaleza de la obra.
- 4 Especificaciones Técnicas
- 5 Cronograma de actividades

# GESTIÓN DE PROYECTOS ANTE EL FNGRD



La **aprobación de los proyectos viabilizados** está sujeta a la priorización, disponibilidad y asignación de recursos por parte del Ministerio de Hacienda y Crédito Público.

La **presentación de proyectos** ante el **FNGRD** no exime de responsabilidad a las entidades territoriales frente a las funciones que constitucional y legalmente les han sido atribuidas en sus respectivos territorios.

## BANCO DE PROYECTOS 2018-2022

La **UNGRD** acompaña permanentemente a los municipios y departamentos buscando fortalecer su capacidad institucional y técnica para la **correcta formulación y presentación de proyectos de inversión ante el FNGRD**, con énfasis en los procesos de gestión del riesgo de desastres y a fin de que el desarrollo de los programas y acciones establecidos en el Plan territorial de Gestión del Riesgo de Desastres, se puedan ejecutar accediendo a las diferentes fuentes de financiación a nivel nacional.



**\$ 4.3 Billones**  
Recursos asignados

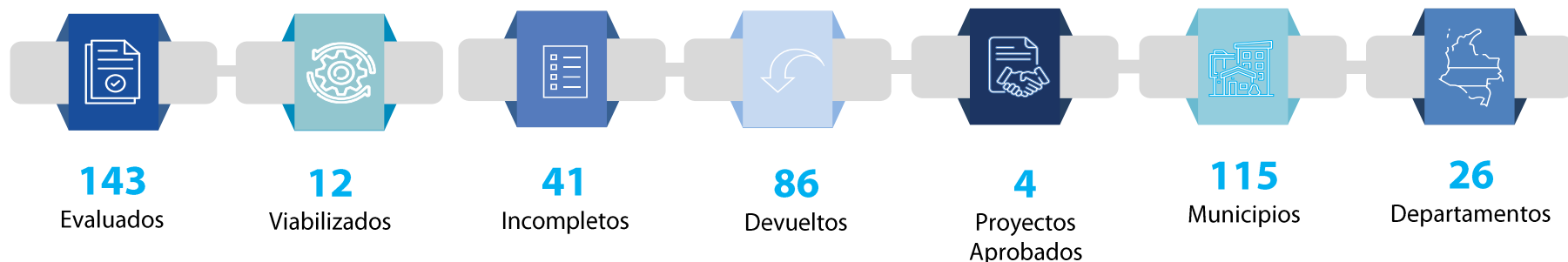


## Acciones estratégicas 2021-2022

Realizar asistencia técnica en formulación de proyectos a una mayor cantidad de territorios con el fin de que los proyectos radicados vengán correctamente formulados y aumentar la cantidad de proyectos viabilizados. Durante el 2021 y lo corrido del 2022 se han atendido 176 solicitudes de asistencia técnica.



**\$ 21.900 Millones**  
Recursos asignados



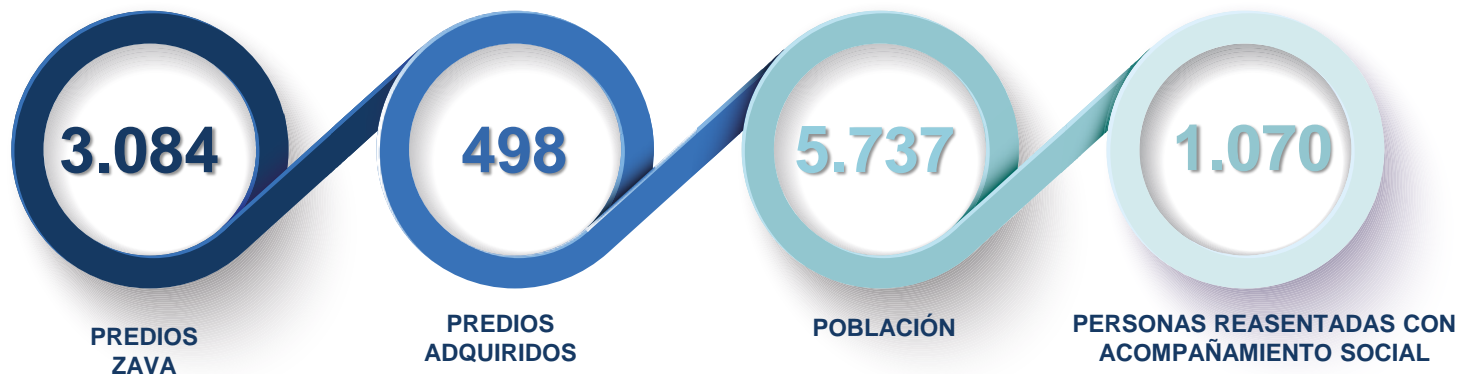
## Acciones estratégicas 2022

Realizar asistencia técnica en formulación de proyectos a una mayor cantidad de territorios con el fin de que los proyectos radicados vengán correctamente formulados y aumentar la cantidad de proyectos viabilizados. En lo corrido de 2022 se han atendido **73** solicitudes de asistencia técnica.

**1.3**

## PROYECTO ZAVA

El programa de reasentamiento de poblaciones vulnerables de la **ZAVA** del **Volcán Galeras**, tiene como fin la relocalización de habitantes y la consecuente disminución de la vulnerabilidad en los municipios de **Nariño, La Florida y San Juan de Pasto**.



**\$ 29.386\***

**Estudios, diseños y adecuación 8 albergues**  
(Módulos de alojamiento, baterías sanitarias y cocinas)



**\$ 14.969\***

**CEGIRD PASTO**  
(Bomberos, administrativo, alojamiento, CLH)



**\$ 1.634\***

**ESTRATEGIA**  
de información, educación y comunicación



## ESTUDIOS DETALLADOS DE RIESGO



# PIGRD VOLCAN GALERAS - ZAVA



- Pasto, Nariño y la Florida. Cartografía para 15 municipios de influencia.
- Estudios por corrientes de densidad piroclástica, flujos de lodo, flujos de escombros volcánicos y caída de piroclastos.

- Municipio Pasto.
- Estudios detallados por Lahares en microcuenca del río Pasto, entre el hospital infantil y sector Toro Bajo.
- Área de estudio: 150 Has.

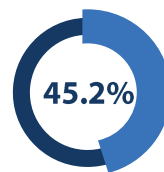
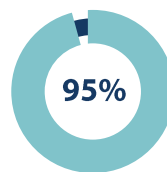
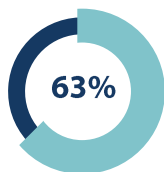
- Municipio Pasto.
- Estudios de amenaza, vulnerabilidad y riesgo por remoción en masa, inundaciones y avenidas torrenciales.
- Área de estudio: 4.040 Has.

- Municipios de Pasto, Nariño y la Florida
- Demolición de 49 predios.

- Municipio Pasto
- CEGIRD del municipio de Pasto, para dar capacidad de respuesta a desastres naturales.

- Pasto, la Florida y Nariño.
- Intervención de 8 albergues
- Etapa de estudios y diseños.

- Adquisición de 6 predios en el municipio de Pasto.



## ORGANIZACIÓN COMUNITARIA

### ASISTENCIA TÉCNICA

- Actualización de PMGRD y EMRE en los municipios de Nariño y La Florida, **60 integrantes de CMGRD.**
- Asistencia técnica en EMRE a municipios de Nariño, La Florida, Consacá y Cumbal. **85 integrantes de CMGRD participantes**
- Actualización de protocolos específicos de respuesta por erupción volcánica en los municipios de Nariño, La Florida, **35 integrantes de CMGRD, participantes**
- Apoyo en la Preparación de simulacros volcánicos y sísmicos en los municipios Nariño, La Florida, Consacá y Cumbal. **200 participantes.**
- Asistencia técnica con la Institución Educativa Juan Pablo Segundo y sedes del municipio de Nariño, en gestión del riesgo escolar. **80 participantes.**



- **10** capacitaciones en gestión del riesgo comunitario en los municipios de La Florida presidentes de JAC, integrantes de CMGRD y comunidad y Nariño. **198 personas capacitadas.**
- **10** capacitaciones en fortalecimiento en gestión el riesgo con comunidades, entidades del sector salud y educación, y CDGRD del departamento de Nariño., en preparación de gestión del riesgo **650 personas capacitadas.**

### ADQUISICIÓN PREDIOS INDIVIDUALES

- De acuerdo al censo de predios afectados por el sismo 2018 se realizó acompañamiento social, jurídico y predial en **249 unidades sociales.**
- Se realizó la adquisición de **6 predios por valor de \$ 5.170 Millones.**



# 1.4

## PROYECTO PARA MITIGAR Y PREVENIR LA EROSIÓN COSTERA

en la zona litoral costero de Cartagena de Indias

# FASE 1. COMPONENTE 1

**MITIGAR Y PREVENIR** la erosión costera en la zona litoral en el distrito de Cartagena, que se ejecutará entre el espolón 1 en la zona del Laguito y el rompeolas 3 en el Centro Histórico incluyendo el sistema de drenaje pluvial de la carrera primera de Bocagrande.



**6 ESPOLONES** se construirán en Bocagrande, longitudes entre 170 y 210 m.



**1 ROMPEOLAS** frente al centro histórico, localizado a 100 m de la Av. Santander.



**80 METROS** de conformación de playas, se elevará el nivel del terreno hasta la cota +2.0.



**ESCOLLERA** longitudinal para la conformación de playas (entre el espolón 1 y el 6), longitud de 2,1 km.



**BOX COULVERT** longitud de 2 km, sistema de drenaje pluvial sobre la Av. Primera de Bocagrande, incluye 3 estaciones de bombeo de agua lluvia.



**MANGLE NATIVO** longitud de 2,1 km ubicado sobre la Escollera longitudinal.



**PROTECCIÓN MARGINAL** desde el espolón 14 existente (Parque de la Marina) hasta la punta de Santo Domingo.



**MITIGAR**  
efectos del  
cambio  
climático



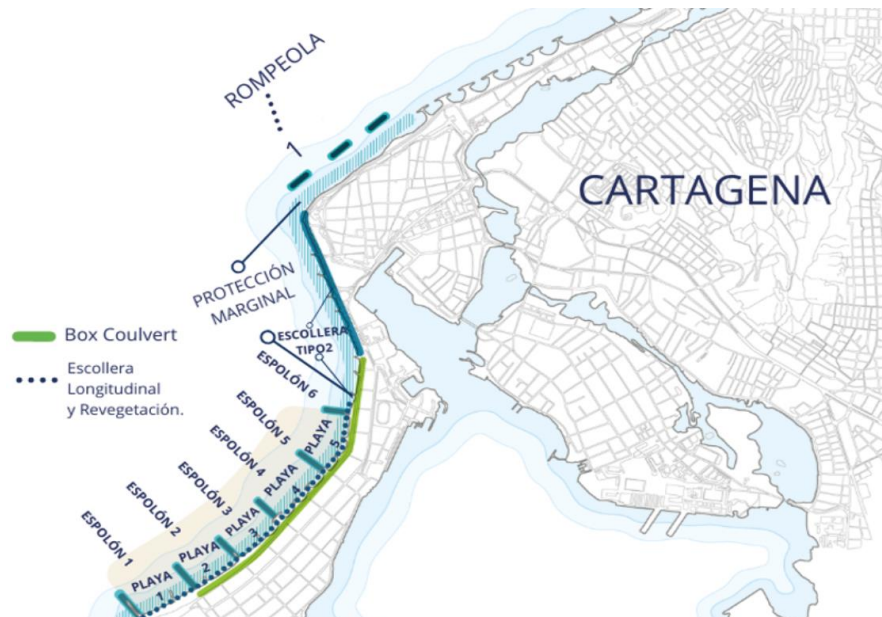
**PREVENIR**  
efectos del  
aumento del  
nivel del mar



**CONFORMACIÓN**  
de 50-80 m de ancho  
de playa en  
Bocagrande



**SUPERVIVENCIA**  
del territorio  
Cartagenero



Los rompeolas 2 y 3 se construirán en la Fase I. Componente 2

# PRESUPUESTO FASES CONTRATADAS

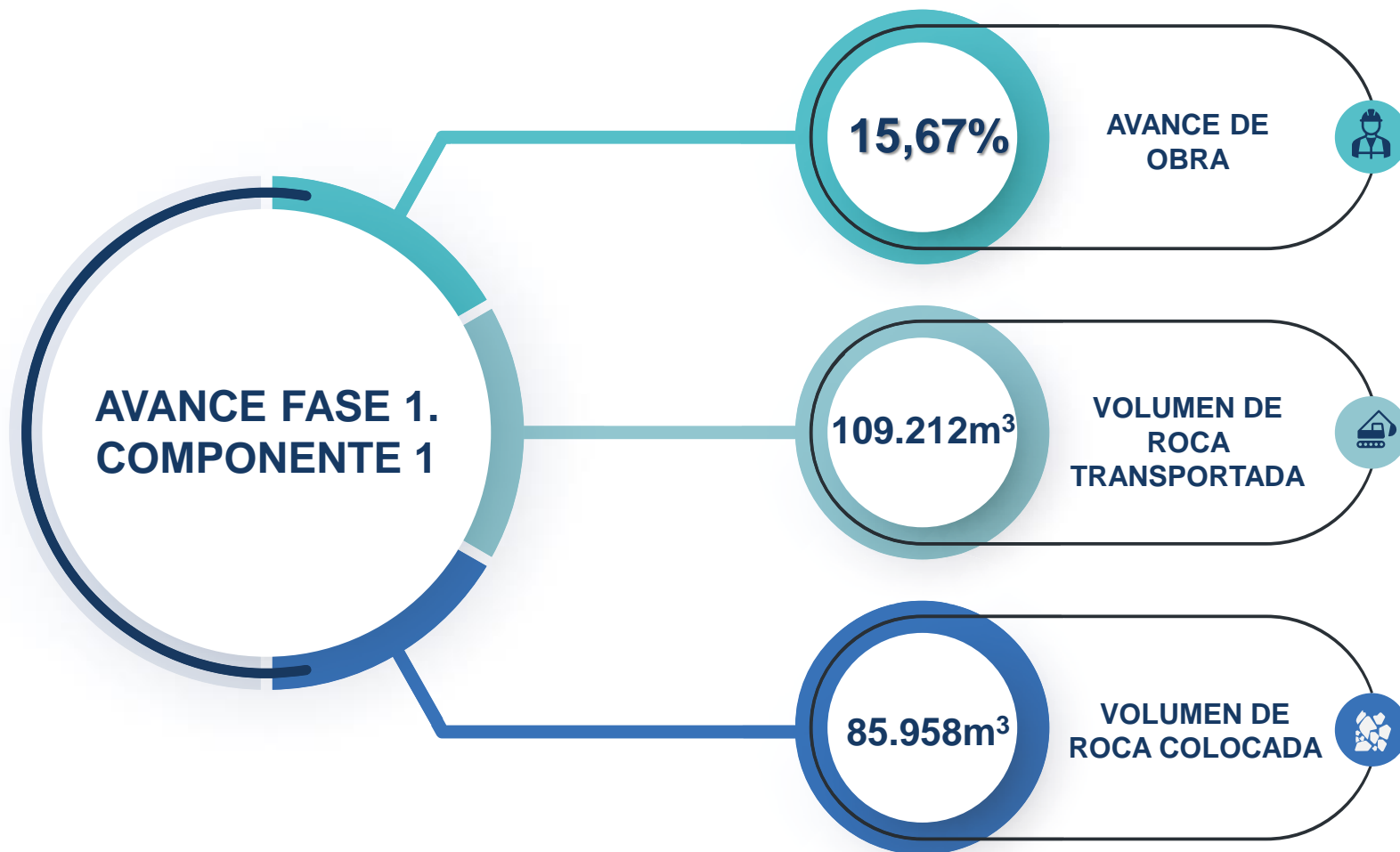


■ **Obra:** Contratada (Consortio Proplaya)

■ **Interventoría:** Contratada (Aidcon Ltda)

■ **Inicio de la obra:** 16/DIC/2021

# AVANCE FASE 1. COMPONENTE 1



PROTECCIÓN MARGINAL

ESCOLLERA TIPO 2

■ **Obra:** Contratada (Consorcio Proplaya)  
■ **Interventoría:** Contratada (Aidcon Ltda)

■ **Inicio de la obra:** 16/DIC/2021





■ **Obra:** Contratada (Consorcio Proplaya)

■ **Interventoría:** Contratada (Aidcon Ltda)

■ **Inicio de la obra:** 16/DIC/2021

## BARRIO: EL CABRERO



**ESPOLONES** E7 y E8  
170m cada uno



**RELLENO HIDRÁULICO**  
playa 6 de 50 m ancho



**1 ESCOLLERA** longitudinal  
para la conformación de playa 6

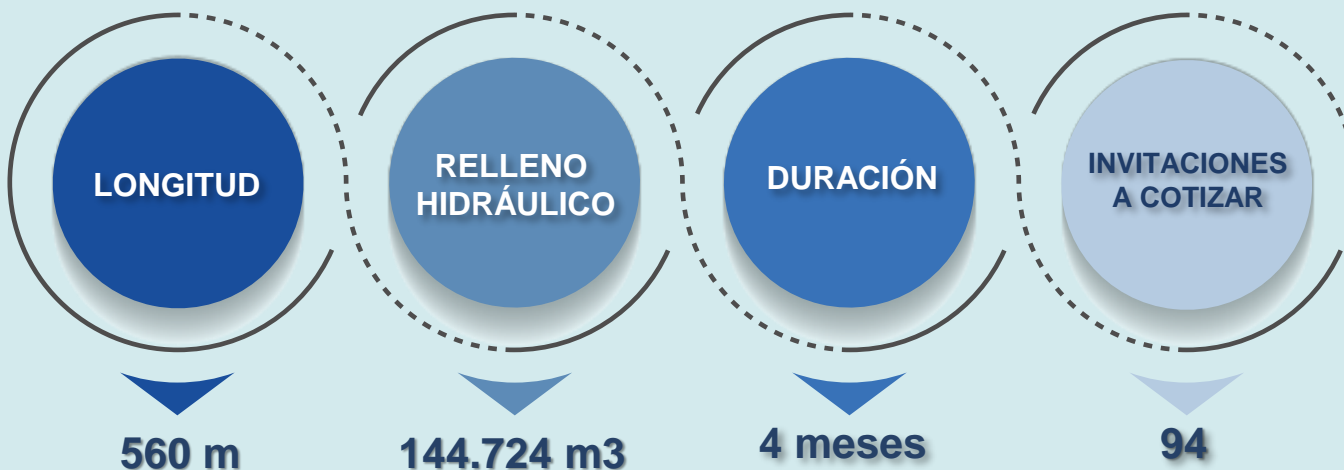


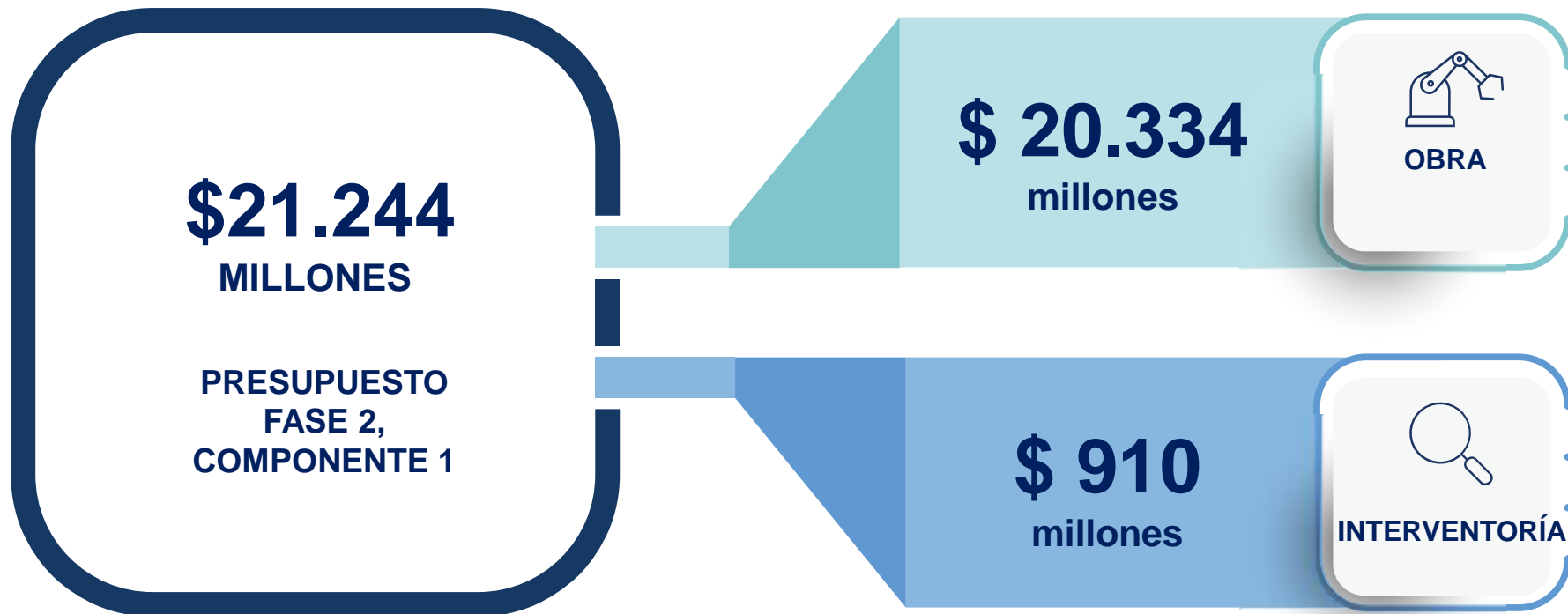
**MANGLE NATIVO**  
Revegetalización (560m)

### APROBACIÓN OCAD DISTRITAL



12.02.2019 OCAD Distrital de Cartagena aprueba mediante  
acuerdo N°. 28 la Fase II Comp. 1





- **Obra:** Contratada (Consortio Protección Fase II)
- **Interventoría:** Contratada (Consortio Cartagena II)

■ **Inicio de la obra:** Agosto 2022.



**1.5**

# PROYECTOS RECONSTRUCCIÓN DE MOCOA

# PROYECTOS FINALIZADOS



PROYECTO		VALOR (Cifras en Millones de Pesos)	FINALIZACIÓN	
1	Uniformes para estudiantes damnificados	\$ 728	2017	PROYECTOS DEL PLAN FINALIZADOS POR EL ANTERIOR GOBIERNO
2	Oficina de Gobierno Nacional	\$ 1.084	2017	
3	Adquisición predios para reconstrucción (plaza de mercado, viviendas urbanas, viviendas rurales)	\$ 7.087	2017	
4	Interventorías construcción de viviendas	\$ 9.000	2017	
5	Viviendas urbanas Sauces I (300 unidades)	\$ 21.077	2018	
6	Rehabilitación cancha deportiva el Pepino	\$ 330	2018	
7	Adecuación y dotación Colegio Ciudad Mocoa	\$ 407	2018	
8	4 puentes peatonales	\$ 387	2018	
9	Medios de vida reactivación económica	\$ 351	2019	PROYECTOS DEL PLAN FINALIZADOS POR GOBIERNO ACTUAL
10	Rehabilitación coliseo Modesto Ruano	\$ 856	2019	
11	Maquinaria amarilla (pajarita y oruga)	\$ 1.204	2019	
12	Fortalecimiento institucional	\$ 1.000	2019	
13	Sistema de Alerta Temprana	\$ 2.606	2019	
14	Pavimentación vías urbanas (17 tramos) convenio Alcaldía, UNGRD, Ejército	\$ 6.680	2019	
15	Acueducto Chontayaco	\$ 2.260	2019	
16	Estudios, diseños y obras complementarias plaza de mercado	\$ 1.998	2020	
17	Estudios y diseños vivienda rural nucleada - Planadas	\$ 698	2020	
18	Descolmatación hídrica de emergencia (horas máquina)	\$ 1.155	2020	
19	Traslado red acueducto Sauces II	\$ 70	2020	
20	Estudios y diseños obras de mitigación cuenca alta de Mulato, Sangoyaco y Taruca	\$ 1.700	2021	
TOTAL		\$ 60.678		

# RECONSTRUCCIÓN DE MOCOA

## PROYECTOS EN EJECUCIÓN



	PROYECTO	VALOR TOTAL DEL PROYECTO	RECURSOS CON LOS QUE SE RECIBIÓ EL PROYECTO POR LA ADMIN. PASADA	RECURSOS GESTIONADOS Y EN EJECUCIÓN POR LA ACTUAL ADMIN.	AVANCE FINANCIERO EJECUTADO A LA FECHA	AVANCE FÍSICO CON EL QUE SE RECIBIÓ EN LA ADMIN PASADA	AVANCE FÍSICO EJECUTADO A LA FECHA ACTUAL
1	Obras de Mitigación en las cuencas media y baja de los ríos Sangoyaco, Mulato y quebrada Taruca y Taruquita (17 Obra y 12 Interventoria)	\$185.093	\$0	\$185.093	34,87%	0%	55,31%
2	Vías y Alcantarillado (13 Obra y 4 Interventoria)	\$44.032	\$0	\$44.032	16,49%	0%	46,45%
3	909 Viviendas urbanas Sauces II	\$101.606	\$58.349	\$43.257	12,07%	En actividades preliminares	33,02%
4	36 viviendas rurales dispersas	\$2.626	\$1.593	\$1.033	0%		43,36%
5	Megacolegio Ciudad Mocoa	\$ 19.194	\$8.500	\$10.694	67,42%	En actividades preliminares	80,03%
6	Obra de mitigación Barrio Modelo	\$4.294	\$0	\$4.294	44,,21%	0%	100% *
7	Financiación para la adquisición del predio Centro Penitenciario	\$1.310	\$0	\$1.310	0%	0%	100% **
8	Suministro y transporte de accesorios y materiales para la construcción de línea de conducción en tubería de 12"	\$1.606	\$0	\$1.606	98%	0%	100%
9	Financiación Chontayaco Fase II	\$169	\$0	\$169	90,49% ***	0%	21,06%
10	Realizar la identificación de usos y ocupaciones del suelo en la faja paralela y de ronda hídrica de los ríos Mulato y Sangoyaco para el conocimiento del riesgo	\$ 5.599	\$0	\$ 5.599	50,25	0%	60,15%
	<b>TOTAL</b>	<b>\$365.529</b>	<b>\$68.442</b>	<b>\$297.087</b>			

\* Pendiente definición de entrega por parte del Municipio

\*\* Cumplimiento compromisos UNGRD/FNGRD en aportes de recursos para adquisición del predio de Centro penitenciario

\*\*\* 100% cumplimiento UNGRD por entrega de recursos económicos al municipio de Mocoa, 21,06% ejecución física de obra

# RECONSTRUCCIÓN DE MOCOA

## PROYECTOS EN CONTRATACIÓN

NO.	PROYECTO	VALOR TOTAL PROYECTO	RECURSOS CON LOS QUE SE RECIBIÓ EL PROYECTO POR LA ADMIN. PASADA	RECURSOS GESTIONADOS Y EN EJECUCIÓN POR LA ACTUAL ADMIN	ESTADO ACTUAL	FECHA FINALIZACIÓN PROGRAMADA
1	Construcción de las obras de mitigación de la cuenca alta de los ríos Sangoyaco, Mulato y Taruca	\$ 206.257	\$0	\$ 206.257	<ul style="list-style-type: none"> <li>Invitado a cotizar 1 proceso de obra y 2 de interventoría.</li> <li>En proceso de evaluación 1 proceso de obra y 2 de interventoría.</li> <li>Actualmente en invitación a contratar 1 proceso de obra y 2 procesos de interventoría.</li> <li>En espera de RUT y certificación bancaria por parte del contratista 4 procesos de interventoría.</li> <li>En elaboración de la minuta del contrato por parte de Fidupervisora 4 procesos de obra y 2 de interventoría.</li> <li>En expedición de pólizas por parte del contratista 5 procesos de obra.</li> </ul>	NOV 2023
2	Construcción de 216 unidades de vivienda de carácter rural en el predio denominado "Planadas" (rural nucleada)	\$ 32.819	\$9.561	\$23.258	El 9 de junio de 2022, se expidió Resolución "por medio de la cual el subdirector general de la unidad nacional para la gestión del riesgo de desastres y ordenador del gasto delegado del fondo nacional de gestión del riesgo de desastres declara desierto el proceso de licitación pública FNGRD-LP-001-2022". Teniendo en cuenta que el proponente no presentó documentos de subsanación.	DIC 2023
3	Construcción Plaza de Mercado	\$ 20.975	\$0	\$ 20.975	En liquidación convenio interadministrativo No. 9677-PPAL001-522-2022 suscrito entre el FNGRD y el Municipio de Mocoa acatando la sentencia de la Corte Constitucional.	MAR 2024
4	Construcción de 87 unidades de vivienda urbana Sauces III	\$ 9.309	\$0	\$ 9.309	Se presentó por parte del municipio de Mocoa la identificación de un nuevo predio, encontrándose actualmente en revisión la documentación remitida.	SEP 2023
5	Mantenimiento Correctivo y repotenciación del SAT Mocoa	\$ 554	\$0	\$ 554	En revisión y ajustes en la oficina de contratación, para realizar la invitación a cotizar (Proceso por Ley 1523).	SEP 2022
6	Rehabilitación Bocatoma Palmeras y obras de mitigación	\$ 7.500	\$0	\$ 7.500	Desde Findeter se organiza una comisión entre el 13 y 15 de junio de 2022 para socializar el proyecto y hacer reconocimiento de campo con el contratista, interventoría, empresa de servicios públicos y la UNGRD.	FEB 2023
<b>TOTAL</b>		<b>\$ 277.414</b>	<b>\$9.561</b>	<b>\$267.853</b>		

# RECONSTRUCCIÓN DE MOCOACONSOLIDADO

NO.	ITEM	NO. DE PROYECTOS	NO. DE CONTRATOS	VALOR (Cifras en Millones de Pesos)
I.	PROYECTOS FINALIZADOS	20	33	\$60.678
II.	CONTRATOS DE OBRA EN EJECUCIÓN*	10	59	\$365.529
III.	PROYECTOS EN CONTRATACIÓN	6	11	\$277.414
TOTAL		36	103	\$703.621

\* Saucres II: cuenta con 2 contratos de obra.




**2.**

# INTERVENCIÓN PROSPECTIVA

## 2.1

# INICIATIVA MUNDIAL “DESARROLLANDO CIUDADES RESILIENTES - MCR2030”



Home / news / Updates

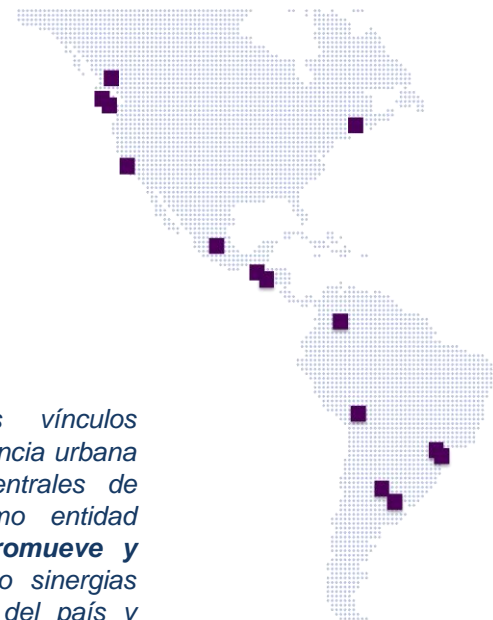
## Fortaleciendo los vínculos verticales hacia un futuro resiliente en Colombia

Updates

11 Octubre 2021 Source(s): Unidad Nacional para la Gestión del Riesgo de Desastres  
Making Cities Resilient 2030 (MCR2030)



*“El fortalecimiento de los vínculos verticales para apoyar la resiliencia urbana es uno de los aspectos centrales de MCR2030. La UNGRD, como entidad coordinadora del SNGRD, **promueve y difunde la iniciativa**, creando sinergias entre los socios estratégicos del país y fortaleciendo las redes de apoyo a nivel subnacional.”*





# FORTALECIMIENTO DE VÍNCULOS VERTICALES EN COLOMBIA



Lanzamiento Nacional de la  
Iniciativa Desarrollando  
Ciudades Resilientes



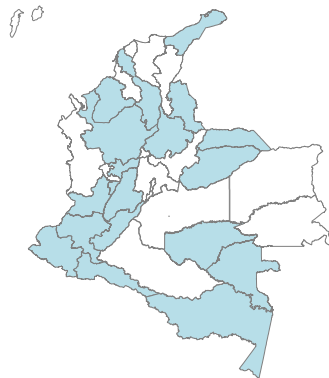
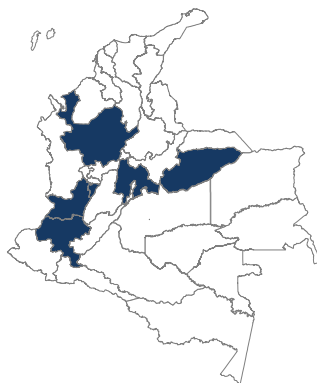
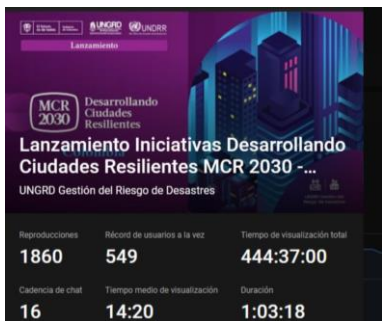
Lanzamientos Regionales de la  
Iniciativa Desarrollando  
Ciudades Resilientes



Jornadas de socialización  
departamental de la iniciativa  
desarrollando ciudades resilientes



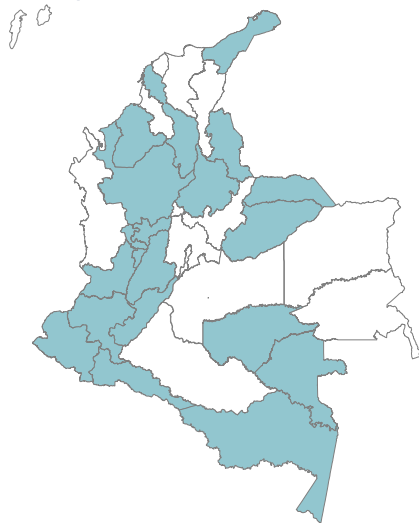
Departamentos inscritos dentro  
del panel como entidad de  
apoyo



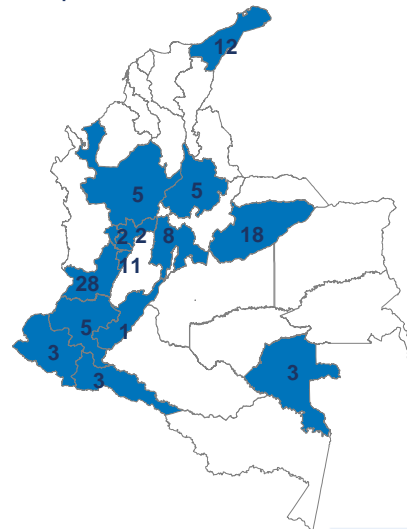
# FORTALECIMIENTO DE VÍNCULOS VERTICALES EN COLOMBIA

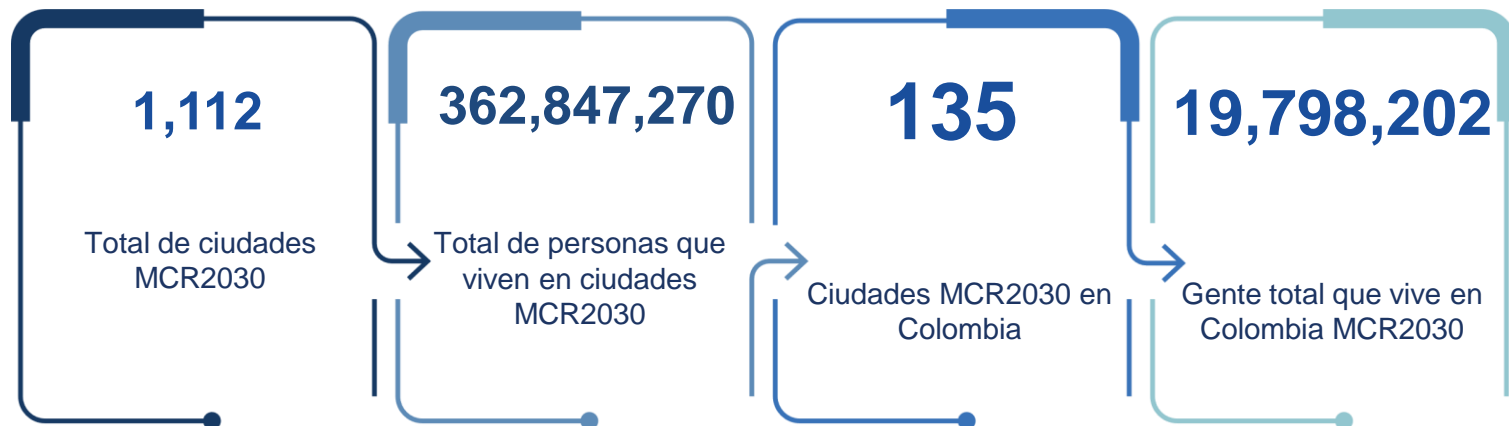


Departamentos articulados



Departamentos cuentan con municipios inscritos dentro del panel de información de MCR2030





**352**

Municipios recibieron la socialización de MCR



**50**

Municipios veteranos



**85**

Municipios nuevos



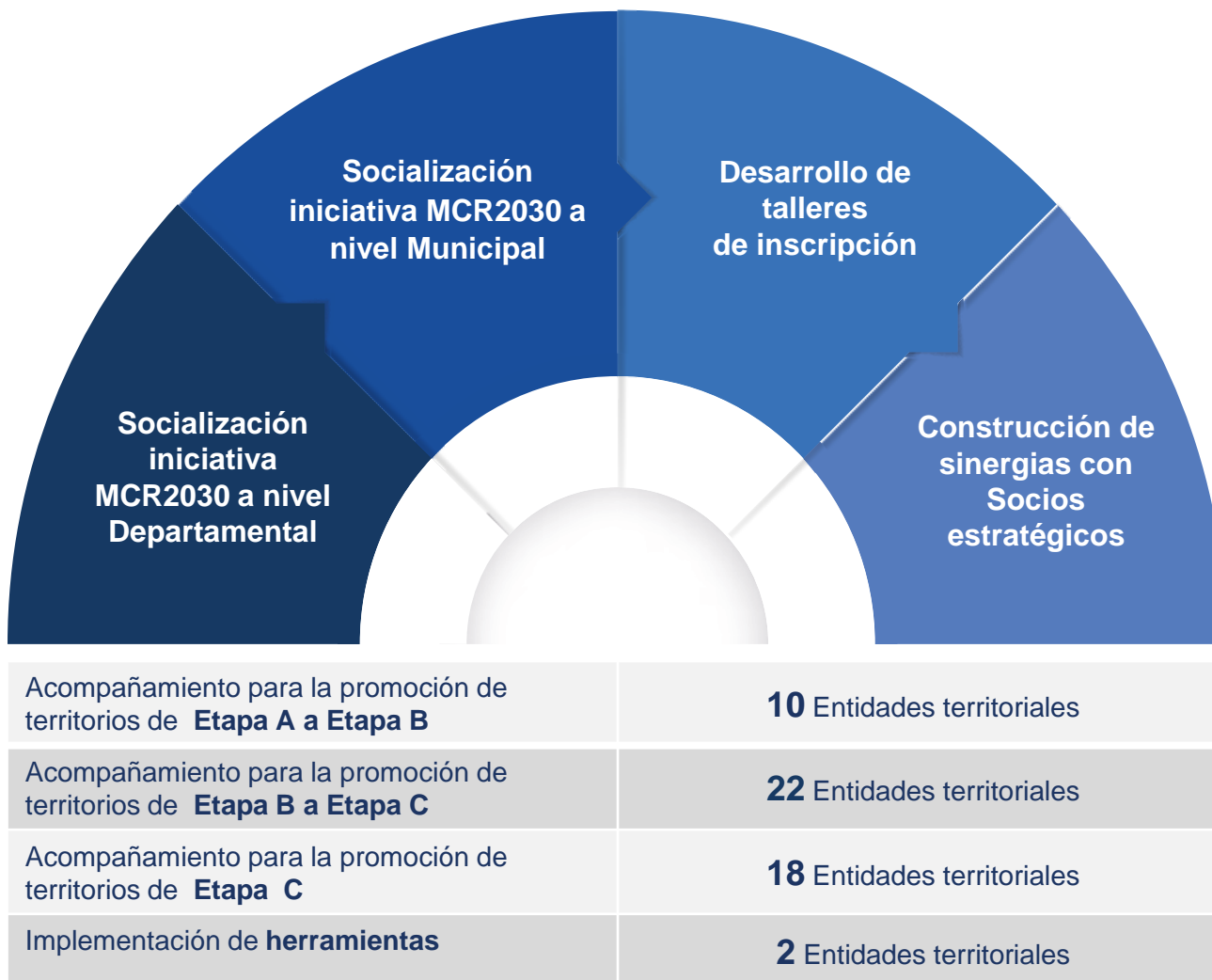
**1**

Nodo de resiliencia



**3**

Acompañamientos para Nodo de resiliencia

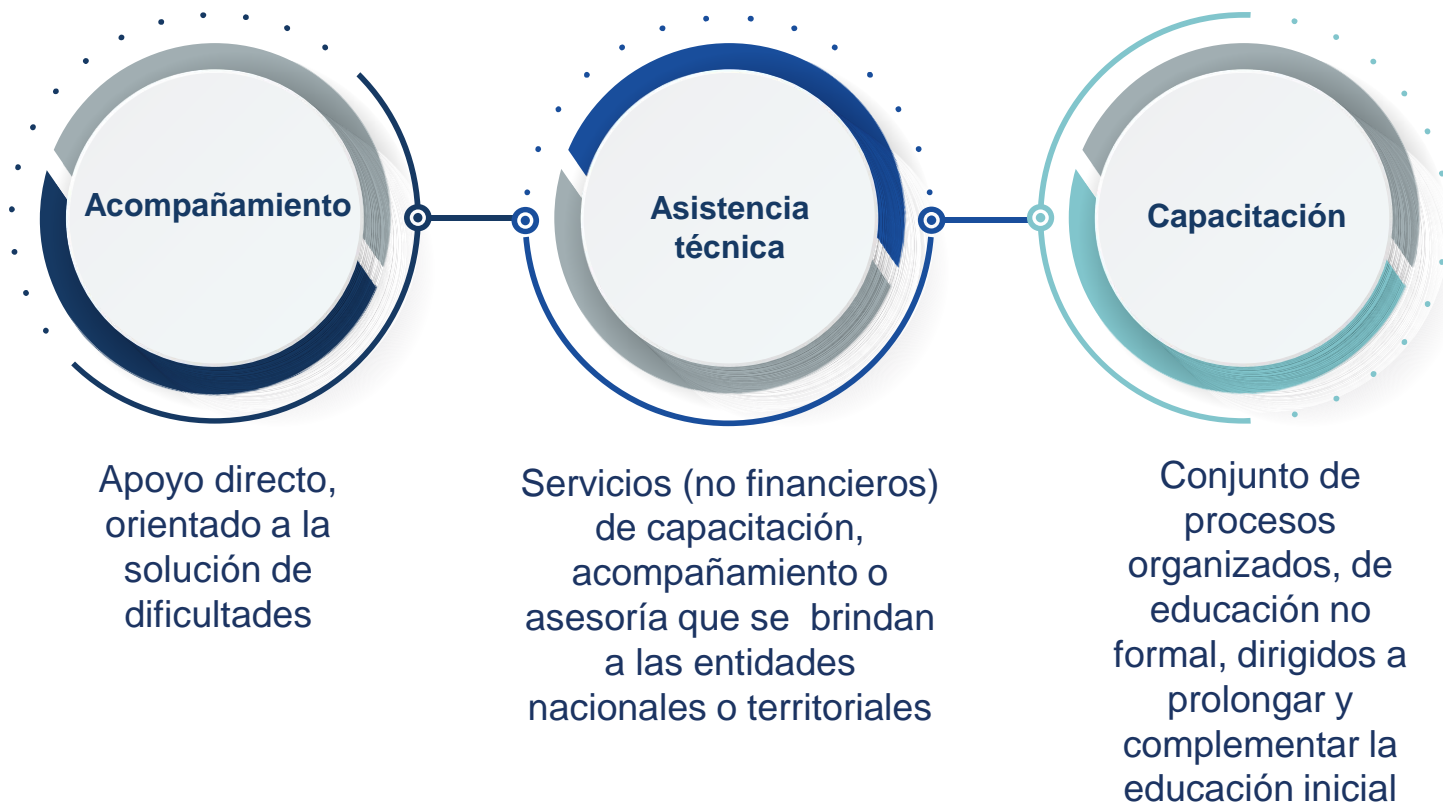


## 2.2

# ASISTENCIA TÉCNICA EN RRD

Procedimiento para brindar  
asistencia técnica en gestión del riesgo de desastres

**PLANEAR, CONTROLAR y APROBAR** las asistencias técnicas brindadas por la UNGRD, que buscan la generación o fortalecimiento de capacidades en los niveles nacional y territorial, para la correcta implementación de la Política Nacional de Gestión del Riesgo de Desastres (adoptada mediante la Ley 1523 de 2012).

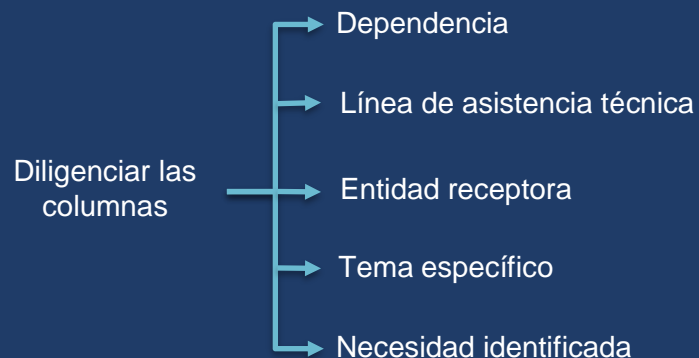




Elaborar o actualizar el **plan de asistencia técnica (PAT)** en el formato correspondiente.

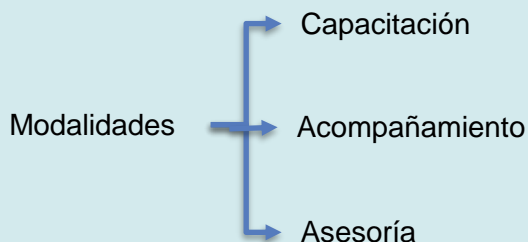
1. Las **necesidades identificadas** por la UNGRD en una o varias entidades nacionales o territoriales.

2. La solicitud expresa de una **entidad nacional territorial**, a través de alguno de los diferentes canales institucionales de atención.



Planear y desarrollar la asistencia técnica

Definir los objetivos, las actividades y los plazos de ejecución, así como los productos esperados de la Asistencia Técnica, **registrando la información en los literales A, B y C de la Sección II. "Planeación y desarrollo de la Asistencia Técnica"** del formato "Planeación, Control y Evaluación de la Asistencia Técnica".



El profesional que coordina la asistencia técnica, elabora o actualiza el **"Plan de Asistencia Técnica"** **Objetivo, tipo de asistencia, periodo de ejecución de la asistencia técnica** (fecha de inicio y fecha de terminación) y **actividades**.

## Registrar el estado de los compromisos adquiridos por la entidad Asistida



Registrarlo en el **literal D de la Sección II “Planeación y control de la asistencia.”**

## Aportar los medios de verificación de la asistencia técnica



Diligenciar **literal A de la Sección III “Validación de la Asistencia Técnica”** del formato “Planeación, control y evaluación de la asistencia técnica”, y anexar los soportes que se indiquen.

## Validar la asistencia técnica



Diligenciar y firmar en el **literal B de la Sección III “Validación de la Asistencia Técnica”** del formato “Planeación, control y evaluación de la asistencia técnica”, y anexar los soportes indicados.

## Archivar los soportes de la asistencia técnica



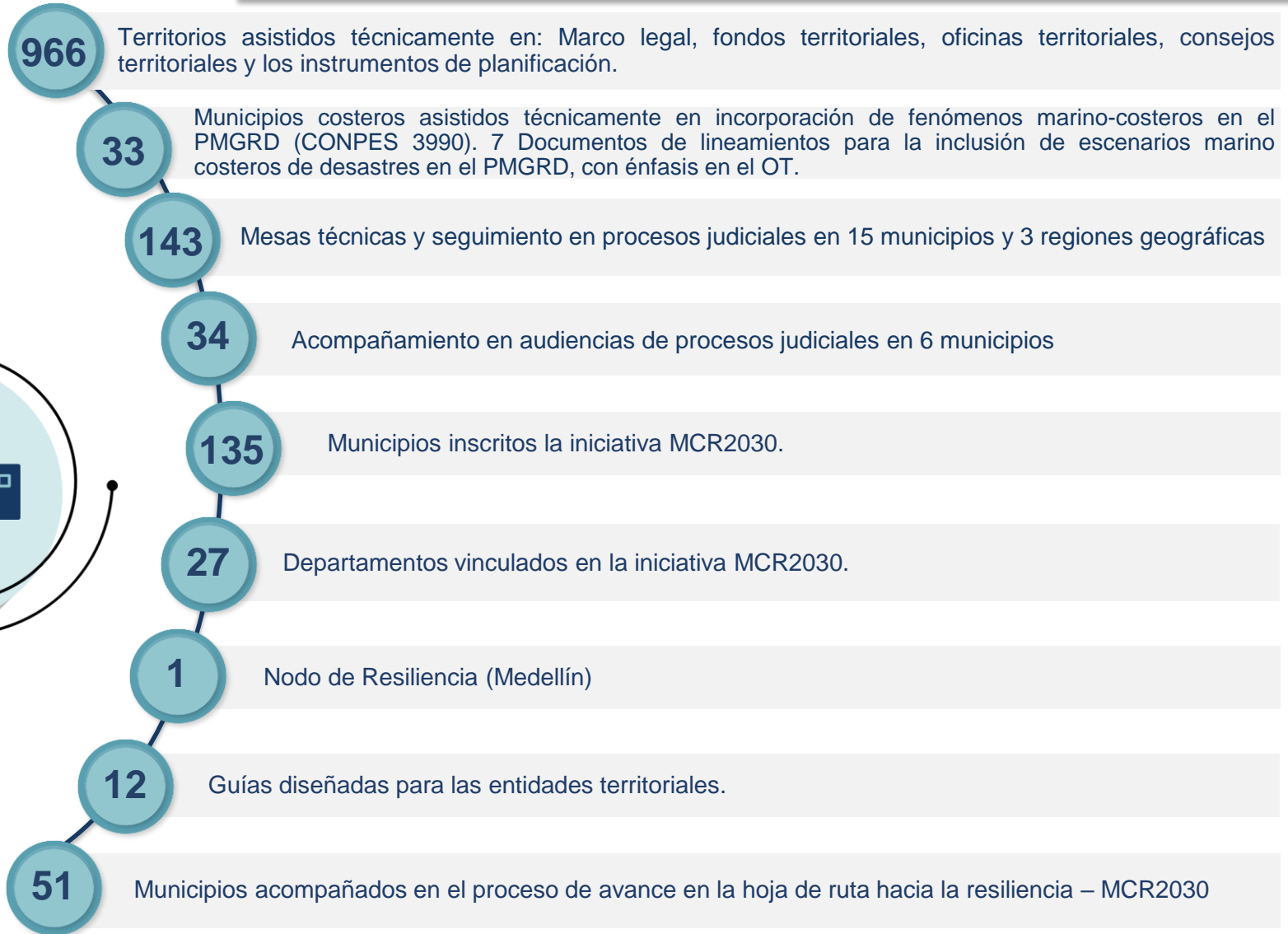
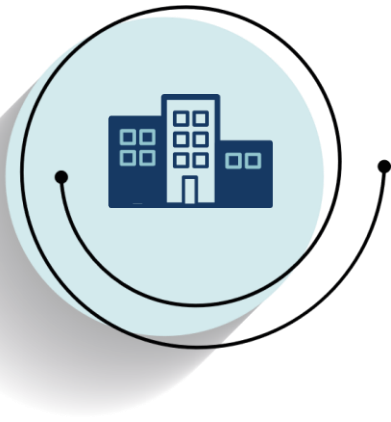
Remitir el formato “**Planeación, Control y Evaluación de la Asistencia Técnica**”, diligenciado y aprobado, con sus respectivos anexos al profesional que coordina la Asistencia Técnica.

El profesional que coordina la Asistencia Técnica elabora o actualiza el “**Plan de Asistencia Técnica**” con la siguiente información:  
**Medios de verificación y archivo.**

El (los)  
profesional (es)  
responsable (es)  
de la Asistencia  
Técnica deberá(n)



# FORTALECIMIENTO TERRITORIAL





**Reducir el riesgo  
es nuestra mejor opción**

Octubre

Mes de la Reducción del Riesgo de Desastres

#ColombiaResiliente

**2021**

**12**

Eventos

**8**

Eventos  
Nacionales

**30**

Ponentes

**5**

Colaboradores



**12.782**

Visualizaciones

**2018**

**1**

Encuentro



**100**

Asistentes

**2019**

**4**

Encuentros

**7**

Diálogos  
virtuales

**7**

Moderadores  
Nacionales

**1000**

árboles  
plantados



**1047**

Asistentes

**2020**

**4**

Encuentros

**28**

Panelistas

**7**

Diálogos  
virtuales

**7**

Moderadores  
Nacionales



**3.895**

Asistentes

### Cumplimiento de las Metas D, E y F




**436**

No. Entidades Territoriales  
que participaron



**27.895.097**

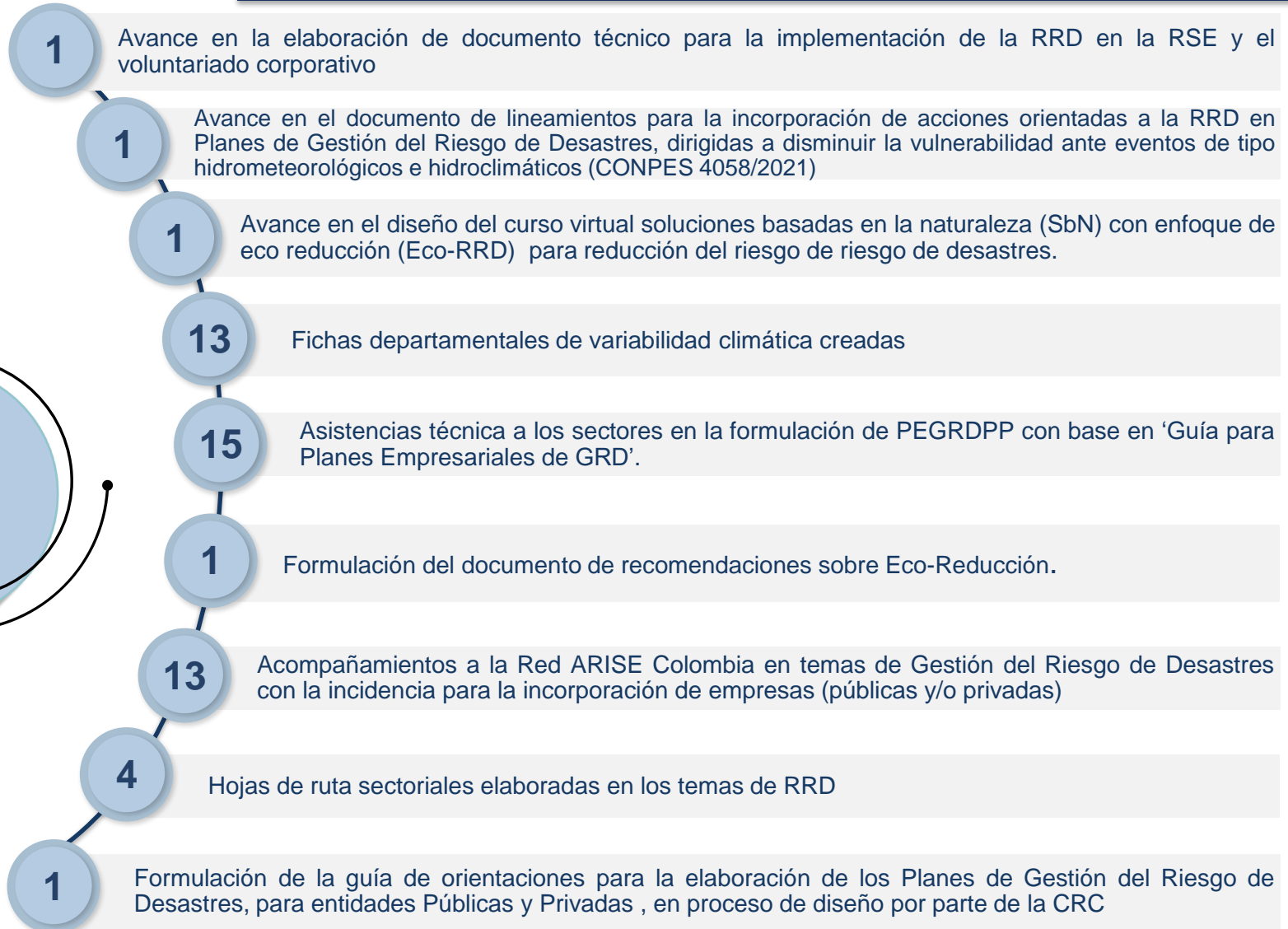
Personas  
beneficiadas



## 2.3

# FORTALECIMIENTO SECTORIAL

# FORTALECIMIENTO SECTORIAL



## 2.4

# FORTALECIMIENTO COMUNITARIO

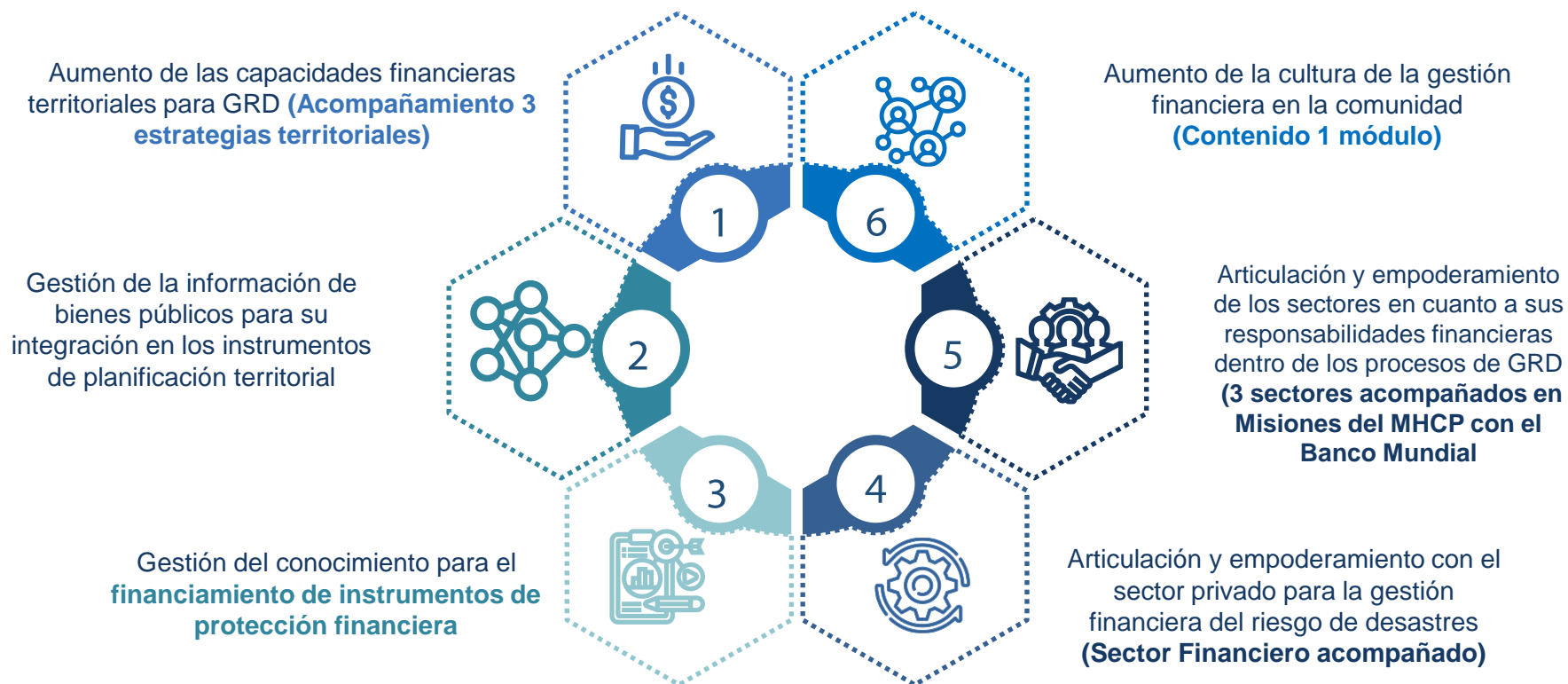
# FORTALECIMIENTO COMUNITARIO



**3.**

# PROTECCIÓN FINANCIERA

Promueve la incorporación de instrumentos financieros de retención o transferencia del riesgo.





# PROTECCIÓN FINANCIERA

**CTRDR**

**ELABORACIÓN CONTENIDOS DOCUMENTO DE  
RECOMENDACIONES USO DE MECANISMOS DE  
FINANCIACION PARA LA GRD**

**1**

**PROTECCIÓN  
FINANCIERA  
EN LO  
SECTORIAL**

**3**

**Sectores acompañados para la elaboración de la  
estrategia de la protección financiera sectorial**

Min Minas y Energía , Min Transporte y Min  
Agricultura

**SEGUIMIENTO A  
CONSULTORÍA  
DE CAPRADE**

**AVANCE EN REVISIÓN**

**100%**

Diagnóstico inversión pública y experiencias  
en Protección Financiera

**92%**

Lineamientos para la inclusión de la GRD fases  
de inversión pública y mecanismos de  
protección financiera en la GRD

**PLAN  
NACIONAL DE  
GESTIÓN DEL  
RIESGO DE  
DESASTRES**

**AVANCE EN APOYO PARA EL DISEÑO**

**100%**

CAT DDO  
Nacional.

**100%**

Acompañamiento  
acciones MHCP

**ASISTENCIA  
TÉCNICA**

**30**

**ASISTENCIA TÉCNICA Y ASESORÍA**

Acompañamiento en la revisión de Decreto  
reglamentario del Fondo

**DOCUMENTOS  
TÉCNICOS**

**2**

**Elaboración y Publicación**

Terminología en Protección Financiera  
Frente al Riesgo de Desastres y Artículo  
Análisis y evaluación del riesgo con fines  
de protección financiera

**4.**

## COMITÉ NACIONAL PARA LA REDUCCIÓN DEL RIESGO DE DESASTRES

**Comités Nacionales para la  
Gestión del Riesgo.**



Asesoría, planeación y seguimiento destinados a garantizar la efectividad y articulación de los procesos de conocimiento, de reducción del riesgo y de manejo de desastres



**Comité Nacional para la  
Reducción del Riesgo.**



Proceso de Reducción del  
Riesgo de Desastres

## **INTEGRANTES**

- ① UNGRD
- ② DNP
- ③ CCS
- ④ ASOCARS.

- ⑤ Federación Colombiana de Municipios
- ⑥ Fasecolda.
- ⑦ Universidades Públicas
- ⑧ Universidades Privadas





## FUNCIONES

- 1 Orientar la formulación de políticas.
- 2 Orientar y articular las políticas y acciones de Gestión Ambiental, Ordenamiento Territorial, Planes de Desarrollo y Adaptación Cambio Climático.
- 3 Orientar las acciones de intervención correctiva.
- 4 Orientar la intervención prospectiva.
- 5 Orientar y asesorar el desarrollo de políticas de regulación técnica.
- 6 Orientar la aplicación de mecanismos de protección financiera.
- 7 Asesorar el diseño del proceso de RRD.
- 8 Propender por la articulación entre la RRD y CR – MD.
- 9 PNGRD - Reducción del riesgo y preparación para la recuperación.
- 10 Orientar la formulación de los PAE.

### Comité Nacional para la Reducción del Riesgo.



CNARIT



CTARRD

# 4.1

## COMISIÓN TÉCNICA NACIONAL ASESORA DE RIESGOS TECNOLÓGICOS – CNARIT

## PLAN DE TRABAJO 2021



### **Eje de trabajo: Desarrollo de aspectos relacionados con la gestión del riesgo tecnológico**

**Acciones propuestas:** Proponer una metodología para la elaboración de mapas de riesgo tecnológico a nivel regional

**Acciones desarrolladas:** Se realizó presentación de la experiencia de AMVA como punto de partida para la revisión de la metodología.

### **Eje de trabajo: Desarrollo aspectos relacionados con el Decreto 2157 de 2017**

**Acciones propuestas:** Articulación territorial del plan

**Acciones desarrolladas:** Se presentaron experiencias de AMVA e IDIGER. Se socializaron avances de PPAM. Se está desarrollando un lineamiento de GRD.

### **Eje de trabajo: Desarrollo de aspectos relacionados con los eventos NaTech**

**Acciones propuestas:** Metodologías y criterios de calificación de riesgos ambientales. Procedimientos de respuesta tipo basados en la atención de riesgos ambientales

**Acciones desarrolladas:** Se realizó presentación introductoria al tema y hace parte de las acciones que viene desarrollando la UNGRD

### **Eje de trabajo: Acciones de divulgación**

**Acciones propuestas:** Desarrollar un evento internacional

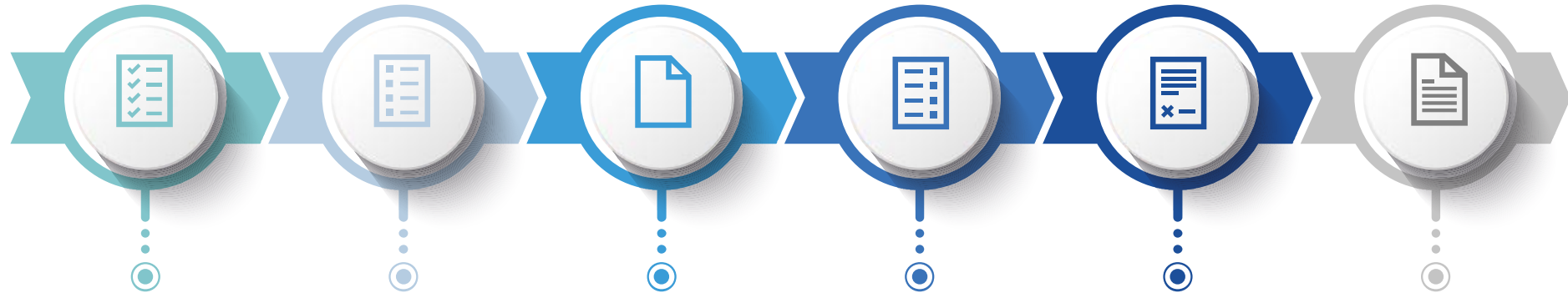
**Acciones desarrolladas:** Participación de la CNARIT en conjunto con ARISE en el evento realizado en el mes de octubre.

Eje de trabajo	Acciones propuestas	Tareas
<b>Desarrollo de aspectos relacionados con la gestión del riesgo tecnológico</b>	Incorporación riesgo tecnológico en gestión del riesgo de desastres a nivel territorial	Continuar proceso de discusión y revisión
	Continuar articulación de gestión del riesgo de desastres con ordenamiento territorial	Presentación de documento propuesta comentarios y aportes
	Armonización de instrumentos de GRD	Sector químicos PGRD
	La incorporación de la gestión del riesgo de desastres en el voluntariado corporativo	Revisión y aportes a la propuesta
<b>Participar en el proceso de reglamentación del PPAM</b>	Revisión de proyectos de reglamentación, discusión y aportes	Revisión de borrador (es) consolidado de aportes
<b>Desarrollo de aspectos relacionados con los eventos NaTech</b>	Divulgación de aspectos relacionados con eventos NaTech.	Documento de recomendaciones de CNARIT al sistema
<b>Acciones de divulgación</b>	Desarrollar un evento internacional de experiencias sobre gestión de riesgo tecnológico.	Convocatoria a experiencias. Revisión de experiencias. Logística evento

## 4.2

# COMISIÓN TÉCNICA ASESORA PARA LA REDUCCIÓN DEL RIESGO DE DESASTRES





## Documento Recomendaciones No. 4

Lineamientos para las investigaciones científicas y estudios técnicos que se recomiendan realizar para la implementación de alternativas de solución que permitan mitigar y reducir la afectación de los litorales colombianos por el fenómeno natural de la erosión costera.

**Documento**  
Recomendaciones  
"Uso de  
mecanismos de  
financiación para  
la GRD"

**Documento**  
Consideraciones  
que deben ser  
tenidas en  
cuenta en la  
formulación de  
los PMGRD

**Documento**  
Recomendaciones  
enfoque Etno-  
diferencial en la  
Gestión del Riesgo  
de Desastres

**Documento**  
Recomendaciones  
sobre reducción  
basada en  
ecosistemas

**Actualizado**  
PNGRD en el  
componente de  
Reducción del  
Riesgo de  
Desastres -



# GRACIAS