



UNGRD

Unidad Nacional para la Gestión del
Riesgo de Desastres - Colombia

Sistema Nacional de Gestión del Riesgo de Desastres

BALANCE

OFICINA ASESORA DE COMUNICACIONES

• Oct de 2016 •

Comunicación externa / Boletines



45

Boletines



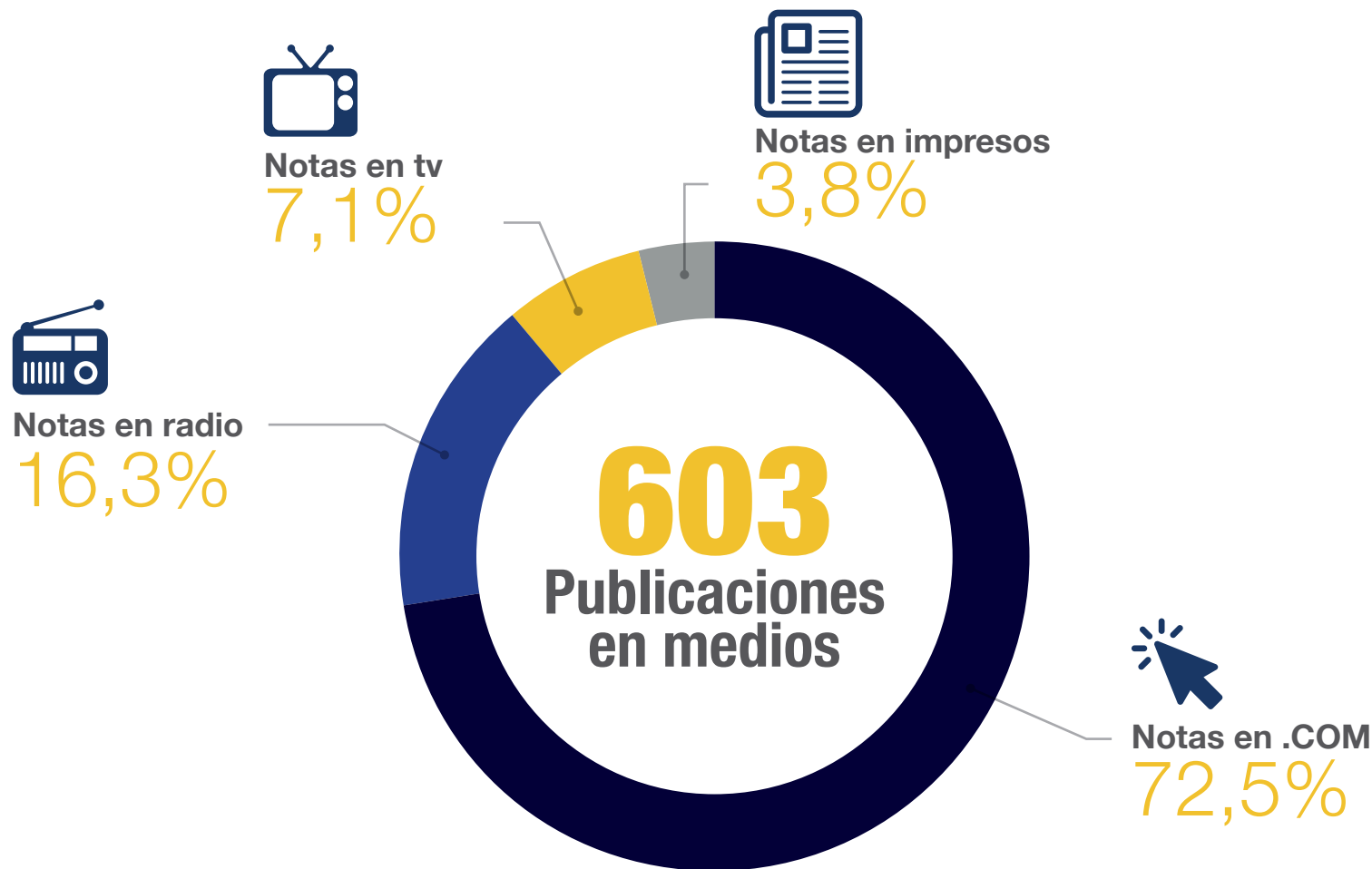
Temas boletines

- **1.** Matthew se aleja de la costa caribe colombiana y deja daños menores. / Oct. 01
- **2.** Lluvias continuarán en la costa caribe colombiana por el paso del huracán "Matthew". / Oct. 01
- **3.** "Matthew" avanza hacia el norte alejándose por completo de las costas colombianas. / Oct. 02
- **4.** Gobierno nacional ya destina ayudas y asistencia para afectados por lluvias al paso del huracán Matthew. / Oct. 02
- **5.** Gobierno nacional entrega ayudas a afectados en la costa caribe por el huracan matthew. / Oct. 03
- **6.** Continúa la atención en costa caribe por parte del gobierno nacional tras efectos de huracán Matthew. / Oct. 04
- **7.** Avanzan proyectos para la reducción del riesgo en el Meta. / Oct. 05
- **8.** Saravena (arauca) trabaja en la gestión del riesgo. / Oct. 06
- **9.** Vivienda nueva en sitio nuevo. Así avanzan proyectos habitacionales rurales para afectados por sismo en santander. / Oct. 07
- **10.** Inversión millonaria genera resiliencia en la costa caribe tras paso del huracán Matthew. / Oct. 07
- **11.** Gestión del riesgo se activa para apoyar a haití. / Oct. 08
- **12.** ¿Por qué los colombianos son menos vulnerables? / Oct. 08
- **13.** Medidas de prevención por posible incremento de lluvias por paso de onda tropical. / Oct. 08
- **14.** Se emprenden acciones de gestión del riesgo en Dabeiba (Antioquia). / Oct. 12
- **15.** Con tour de la prevención Colombia conmemora el día internacional de la reducción del riesgo. / Oct. 13
- **16.** Tour de la prevención ya se tomó 10 departamentos de todo el país. / Oct. 14
- **17.** Ocho municipios de Magdalena ya recibieron asistencia humanitaria de emergencia tras paso del huracán Matthew. / Oct. 14
- **18.** La Unidad Nacional para la Gestión del Riesgo se traslada al Chocó. / Oct. 19
- **19.** La Unidad Nacional para la Gestión del Riesgo se traslada a Chocó (Corrección). / Oct. 19
- **20.** En Haití, Colombia llega a apoyar con asistencia a poblaciones alejadas. / Oct. 19
- **21.** Sistema Nacional de Gestión del Riesgo fortalece su conocimiento en inundaciones y sequías. / Oct. 19
- **22.** Gobierno nacional atiende situación de emergencia por temporada de lluvias en Chocó. / Oct. 20
- **23.** Tour de la prevención mostró por qué Colombia es hoy menos vulnerable. / Oct. 21
- **24.** El Gobierno nacional mantiene acciones de gestión del riesgo en el departamento del Chocó. / Oct. 21

Temas boletines

- **25.** Atención en el departamento del Chocó continúa por parte del Gobierno nacional. / Oct. 22
- **26.** En marcha continúa plan de contingencia del Gobierno nacional en Chocó tras lluvias. / Oct. 24
- **27.** El 26 de octubre todos a participar del simulacro nacional. / Oct. 24
- **28.** Ya han sido atendidas el 65% de familias afectadas en Chocó. / Oct. 24
- **29.** En dos horas, colombianos atenderán el llamado al simulacro nacional. / Oct. 26
- **30.** Colombianos atendieron llamado a la preparación y prevención: simulacro nacional de respuesta a emergencias. / Oct. 26
- **31.** Gestión del riesgo se encuentra en sitio de deslizamiento vía Medellín-Bogotá cerca al túnel de Copacabana. / Oct. 26
- **32.** Labores de búsqueda y rescate en la vía Bogotá-Medellín tras deslizamiento de tierra. / Oct. 26
- **33.** Unidad Nacional para la Gestión del Riesgo de Desastres hace presencia en la vía Bogotá-Medellín en zona de deslizamiento. / Oct. 27
- **34.** Colombia y Ecuador, I encuentro binacional de voluntariado. / Oct. 27
- **35.** Tapitas para sanar en Gestión del Riesgo. / Oct. 28
- **36.** Afectados por inundaciones en Chocó siguen recibiendo ayuda humanitaria. / Oct. 28
- **37.** Seguimiento a acciones de gestión del riesgo en la vía Bogotá-Medellín tras deslizamiento en copacabana. / Oct. 28
- **38.** Hoy Colombia y Ecuador adoptan protocolo binacional de voluntariado. / Oct. 28
- **39.** Armada, Ejército y Policía nacional se fortalecen en capacidad de respuesta a emergencias. / Oct. 29
- **40.** Vía Bogotá-Medellín a la altura de Copacabana fue habilitada. / Oct. 29
- **41.** Los trabajos en la vía Bogotá-Medellín sector de Copacabana siguen en gestión del riesgo. / Oct. 30
- **42.** Por tercera vez en esta semana director de la UNGRD, Carlos Iván Márquez Pérez visita el departamento de Antioquia para hacer seguimiento a la emergencia en Copacabana. / Oct. 30
- **43.** Tras sismo sentido en gran parte del país, no se reporta afectación. / Oct. 30
- **44.** Un país preparado ante cualquier evento natural, es un país menos vulnerable. / Oct. 31
- **45.** Gestión del riesgo atiende de manera inmediata al municipio de Colombia (Huila) tras sismo. / Oct. 31

Comunicación externa / Medios



Temas destacados

Huracán Matthew / Inundaciones Chocó
Simulacro Nacional / Deslizamiento Antioquia

Tema dest.

Deslizamiento Dadebaida

565

93,6%
Positivo

38

6,4%
Neutro

Quiénes nos publicaron

Nacionales

- El Tiempo
- HSB Noticias
- Caracol Radio
- Blu Radio
- RCN Radio
- Noticias RCN
- Noticias Caracol
- Terra
- W Radio
- El espectador
- Publimetro
- Radio Santa Fe
- La FM
- CM& la Noticia
- Minuto 30
- Cable Noticias
- Semana
- Colombia Plural
- Confidencial Colombia
- Chocó 7 días
- RCN Radio
- Radio Cadena Nacional
- Emisora del Ejército Nacional
- Emisora de la Policía Nacional
- Entorno Inteligente
- Red Más Noticias
- Kien y Ke
- Noticias Colombianas
- Confidencial Colombia

Regionales

- La Guajira
- El Colombiano
- El Heraldo
- El País
- El Universal
- La Guajira Hoy
- Hoy Diario del Magdalena
- El Pilón
- La Opinión
- Vanguardia
- Crónica del Quindío
- El Nuevo Día
- La Patria
- La Nación
- La Razón
- Ecos del Combeima
- Diario del Huila
- Diario del Otún
- Diario del Sur
- Emisora Atlántico
- Extra
- Área Cúcuta
- Las Chivas del LLano
- Mi Putumayo
- El País Vallenato
- El Meridiano
- El Diario Bogotano
- Opa Noticias
- La Voz de Yopal
- Vivir en el Poblado
- El Pueblo
- Eje Noticias Periódico
- Emisora Univalle
- Decibeles
- Tolima FM
- Periódico Virtual
- La Libertad
- Noticias al sur
- Quinto Poder
- Sistema Sonoro
- Unab.edu.co
- Diario del Cauca
- Enfoque Regional
- Canal Tro
- Tele Antioquia
- Rimix Radio
- Ondas del Tonusco
- 360 Radio
- El Palpitar
- Río Noticias
- 90 Minutos
- El Informador
- Noti tulúa
- Noti Anotao
- La Gran Noticia
- Gerente

Internacionales

- Yucatan
- La Prensa Gráfica
- Portal Cuba
- Itapúa en Noticias
- El Mundo
- Noticias 24
- TRT. Net
- DW. com
- Prensa Latina
- El Diario MX
- NTN 24
- NewsJs
- Sputnik
- La Información
- El Telégrafo
- Mundo Hispano
- El Venezolano News
- Venezolana de Televisión

Institucionales

- Presidencia.gov.co
- Gobernación del Atlántico
- Gobernación del Chocó
- Federación Nal de Dptos
- Gobernación de Boyacá
- Gobernación de Santander
- Alcaldía de Tulua
- Alcaldía de Soacha
- Gobernación de Antioquia
- Alcaldía Manizales
- CR Antioquia

Diseño



Diseño y diagramación
Manual de contratación
FNGRD



Diagramación
Documento Fenómeno
EL NIÑO



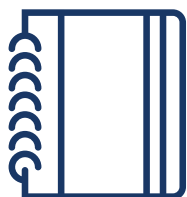
XV Reunión Anual
INSARAG

- Logo
- Escarapelas
- Certificados
- Carpeta
- Agenda
- Plantilla ppt



I Encuentro Binacional
de Voluntariado

- Logo
- Escarapelas
- Certificados
- Carpetas
- USB
- Libretas



Arte
Plan de Cooperación
Internacional



Infografía
Atención Costa Caribe
huracán Matthew



Prototipo Chalecos
UNGRD - Gobernaciones



Diseño y diagramación
Guía Formulación
de proyectos



Campaña Inundaciones Chocó

- Logo
- Fondo de Pantalla
- Banner Web UNGRD
- Cabezotes Redes sociales



Diseño Portadas y labels Junta UNGRD

Otras piezas desarrolladas

- Certificados DELTARES
- Logo UNGRD Saludable
- Valla Donjuna fase II
- Apoyo presentaciones semana de la reducción “Porque somos menos vulnerables”. SG-OAPI
- Fondo de pantalla Semana de la Reducción
- Mailing Atención ciudadanao – Protocolo de SEGUNDO NIVEL
- Invitación IV minga
- Mailing campañas ECOSIPLAG- CDS Y GANCHOS
- Plantillas ppt Todos Somos PazCífico
- Apoyo vitrina de Museo GRD

Audiovisual



6
Videos

- Mes en imágenes Septiembre
- Video Homenaje Dra. Adriana Cuevas
- Video Capacitación Sistema Mercurio
- Video Tutorial Mapa de Proyecto en Gestión del Riesgo
- Video Muro Río Guayuriba
- Video Invitación a XV Reunión Regional Las Américas INSARAG



Video documental
Operación Salgar

Digital / Página web



Actualizaciones Página Web

- Publicación Informe Trimestral de Atención al Ciudadano
- Publicación Ejecución presupuestal UNGRD septiembre 2016
- Publicación Estados Financieros UNGRD septiembre 2016
- Publicación Informe de la Audiencia de Rendición de Cuentas
- Publicación Documentos Aspectos Ambientales UNGRD
- Publicación Informes de seguimiento proyectos de inversión
- Publicación Documentos Contratos adjudicados y Contratos en curso
- Publicación Documento Registro de publicaciones
- Publicación Informes al congreso
- Actualización sitio Transparencia y Acceso a la información



Actualización micrositio Simulacro Nacional

<http://portal.gestiondelriesgo.gov.co/Simulacro2016/index.html>



Desarrollo micrositio Plan Todos Somos PAZcífico

<http://portal.gestiondelriesgo.gov.co/pazcifico/Paginas/index.aspx>

Digital / Redes sociales

HashTags del mes

#HuracánMatthew

#ColombiaMenosVulnerable

#MesDeLaReducción Tendencia el día 14 de octubre

#TemporadaDeLluvias

#SimulacroNacional Tendencia el día 26 de octubre

#SimulacroDeEvacuación

Twitter

403 Tweets

► Mes anterior: 158 tweets

745 K Impresiones

► Mes anterior: 261 K impresiones

3.578 Nuevos Seguidores

► Mes anterior: 1.062 nuevos seg.

2.140 Menciones

► Mes anterior: 835 menciones

Facebook

96 Publicaciones

► Mes anterior: 31 publicaciones

20.138 Me gusta a la fecha

► Al mes anterior: 19.712

421 Visitas Perfil

► Mes anterior: 265 visitas

199.166 Personas alcanzadas

► Mes anterior: 168.645 pers.

Youtube

17 Videos publicados

► Mes anterior: 30 videos

127 Me gusta

► Mes anterior: 93 Me gusta

104 Nuevos Suscriptores

► Mes anterior: 42 nuevos suscrip.

28.635 Visualizaciones del canal

► Mes anterior: 12.121 visualizaciones

Centro de Documentación

cedir.gestiondelriesgo.gov.co/

CEDIR Microsito web

1.749
Usuarios

4.449
Visitas

KOHA Catálogo en Línea

1.181
Usuarios

7.240
Visitas

Repositorio Digital

Biblioteca digital que organiza los contenidos digitales (texto-imágenes-videos-audios)
para dar acceso a la información en gestión del riesgo a través de la web.

repositorio.gestiondelriesgo.gov.co

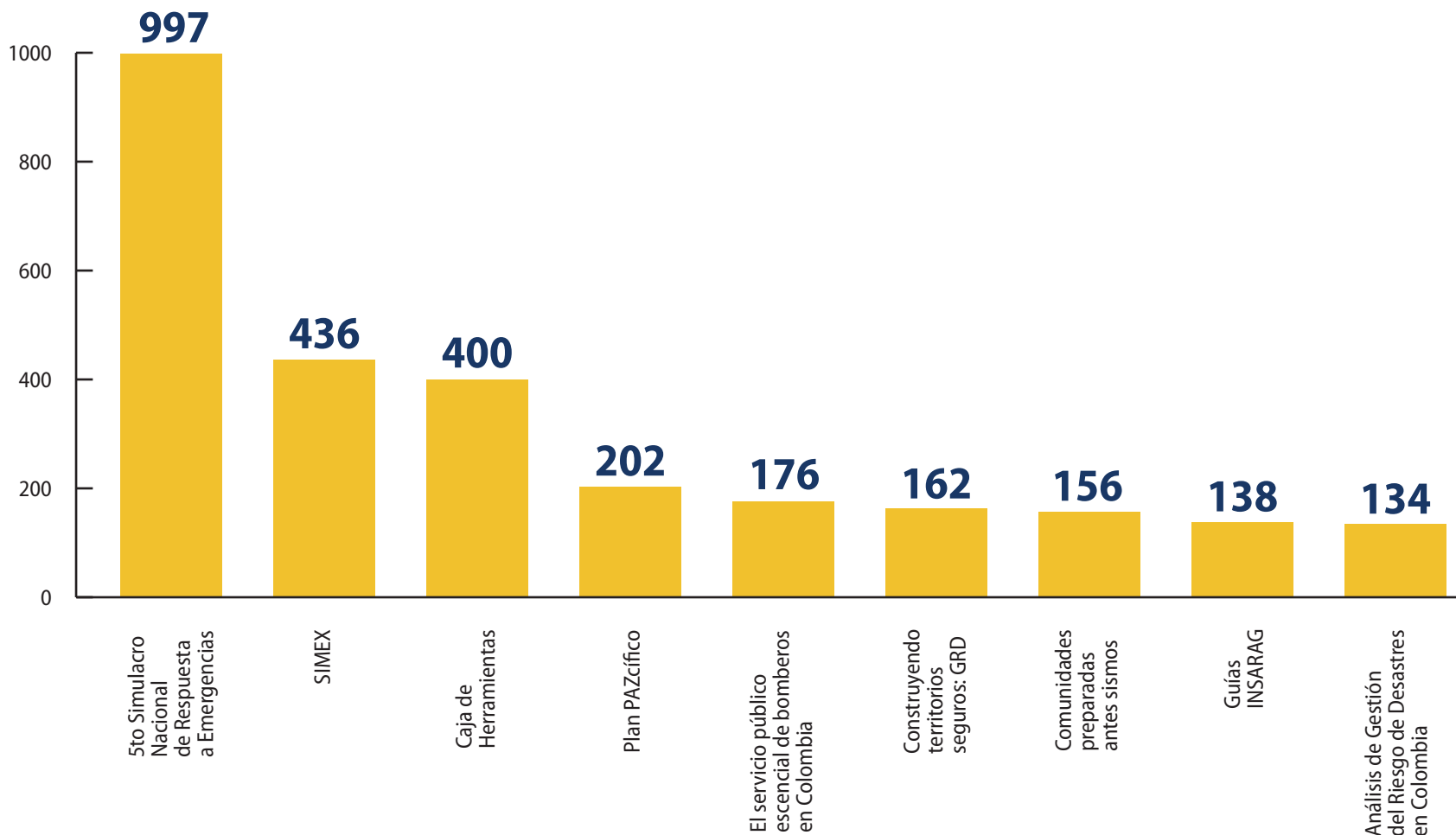
1.771
Usuarios

12.365
Visitas

51.085
Visualizaciones de contenidos
del repositorio digital

Centro de Documentación


Publicaciones más descargadas en el mes



Accede a todas las publicaciones digitales en: repositorio.gestiondelriesgo.gov.co

Centro de Documentación

Recomendado del MES



Impacto en redes UNGRD



154
Me gusta

99
Compartidos

137
Clics en el enlace

9.229
Personas alcanzadas



11
Me gusta

11
Retweets

26
Clics en el enlace

1.395
Impresiones

Descargas repositorio digital

Plan Nacional de Gestión del Riesgo:
 Una estrategia de desarrollo 3.928

Documentos anexos PNGRD:

- Primer informe: seguimiento y evaluación 546
- Anexo 1. Diagnóstico de la gestión del riesgo de desastres 863
- Anexo 2. Fichas técnicas y metodológicas metas PNGRD 580

Centro de Documentación

Informe especial: Conocimiento del Riesgo -EPR

En el marco del proyecto “Fortalecimiento de políticas e instrumentos financieros del SNGRD en Colombia 2016-2018” , la Subdirección de Conocimiento del Riesgo adelanta la elaboración del estudio de evaluación probabilista de riesgo nacional por amenaza sísmica. Como parte de las fases iniciales del proyecto, se realizó un acopio, revisión y consolidación de estudios de Evaluaciones Probabilistas del Riesgo (EPR) en Colombia, para la formulación del estado del arte de la EPR en el país, lo anterior además de contribuir al objetivo del proyecto, busca fortalecer el proceso de comunicación del riesgo en el país, por lo que todo el material se alojó en el repositorio digital de la UNGRD, llevando hasta el momento 1.792 descargas."

Evaluaciones Probabilistas del Riesgo (EPR)

128
Documentos



1.792
Descargas