



UNGRD

Unidad Nacional para la Gestión del
Riesgo de Desastres - Colombia

Sistema Nacional de Gestión del Riesgo de Desastres

Sistema Integrado de Planeación y Gestión de la UNGRD certificado en:



Certificado No. SG 2015001782 (A - B - F - H)

Oficina Asesora de Comunicaciones

01/12/2016

JEFE DE COMUNICACIÓN

Gráfica

Interna

Externa

Digital

**Audio-
visual**

Creativa

Mediática

**En
Emergencias**

**Centro
Documental**



UNGRD

Unidad Nacional para la Gestión del
Riesgo de Desastres - Colombia

Sistema Nacional de Gestión del Riesgo de Desastres

Sistema Integrado de Planeación y Gestión de la UNGRD certificado en:



Certificado No. SG 2015001782 (A - B - F - H)

Nuestras campañas

01/12/2016

Dos temporadas secas en el año

- Diciembre a marzo
- Junio a Septiembre

Piezas radiales

- Cuña 1
- Cuña 2
- Cuña 3

Comercial



Dos temporadas de lluvias en el año

- Marzo a junio
- Septiembre a Diciembre

Piezas radiales

- Cuña 1

Comercial





RECOMENDACIONES
 PARA
TEMPORADA DE LLUVIAS

Evite transitar de noche
 y menos con lluvias



RECOMENDACIONES
 PARA
TEMPORADA DE LLUVIAS

No exponerse
 en zonas de crecientes
 y deslizamientos.



RECOMENDACIONES
 PARA
TEMPORADA DE LLUVIAS

No protegerse, refugiarse o acercarse
 a todo aquello que actúe como pararrayos
 (un árbol, una torre de tensión eléctrica, alambres
 de un tendedero, rieles de ferrocarril, maquinaria
 agrícola, vallas metálicas, postes de la luz, etc.).



RECOMENDACIONES
 PARA
TEMPORADA DE LLUVIAS

Revise los árboles
 que representen amenaza
 y realice la solicitud
 de corte si es necesario

Micrositio



Participación 5to Simulacro





*El Riesgo
no se va
de vacaciones*

*No juego con pólvora,
evito los incendios forestales,
cuido el agua y soy responsable en las vías.*

Temporada que va desde 1 de junio hasta 30 de noviembre




En caso de: #TormentaTropical



Asegure techos
y limpie canales

En caso de: #TormentaTropical




En caso
de tormenta
no se exponga

En caso de: #TormentaTropical



Prepare y tenga
siempre a la mano
un kit de primeros auxilios

En caso de: #TormentaTropical



Lleve a su familia
a un lugar seguro

En caso de: #TormentaTropical



Amarre
los barcos y canoas
en un lugar seguro

En caso de: #TormentaTropical



Proteja a
sus animales
en un lugar seguro











Comunidades preparadas ante erupciones volcánicas

00:10





Documental Santander 12 min



04:11

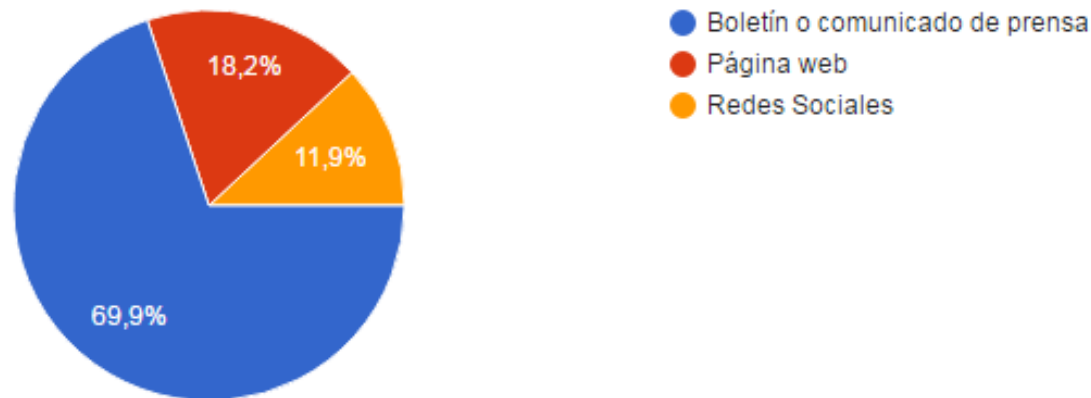


Así nos perciben al interior de la UNGRD

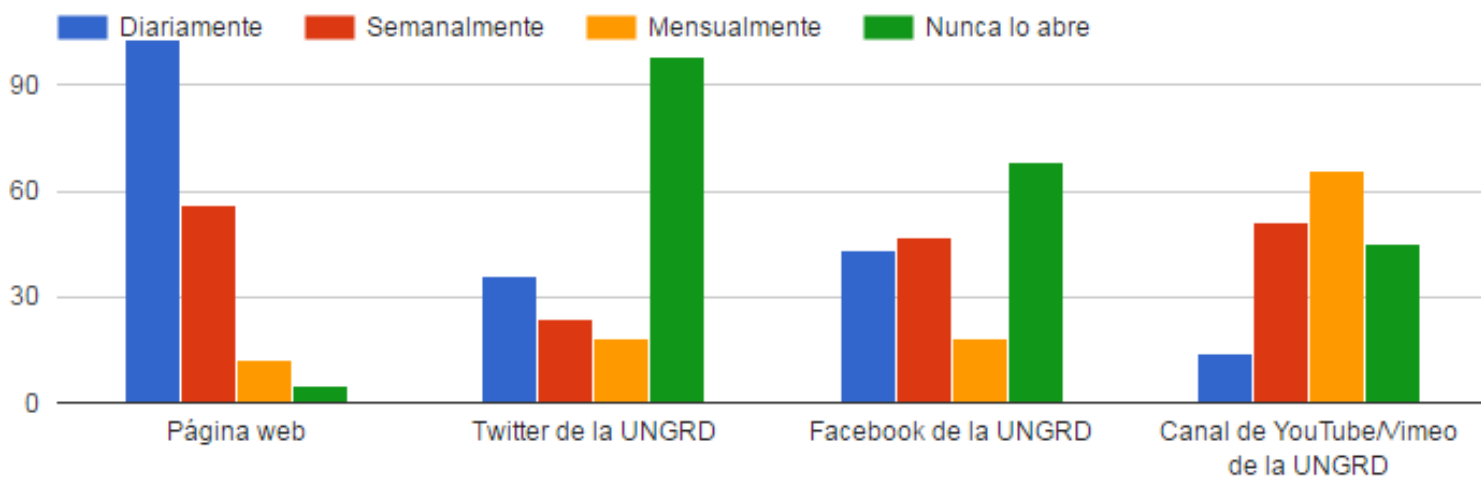
Colombia menos vulnerable, comunidades más resilientes

La información emitida de la entidad que se difunde a través de la Oficina Asesora de Comunicaciones usted la consulta primero en:

(176 respuestas)

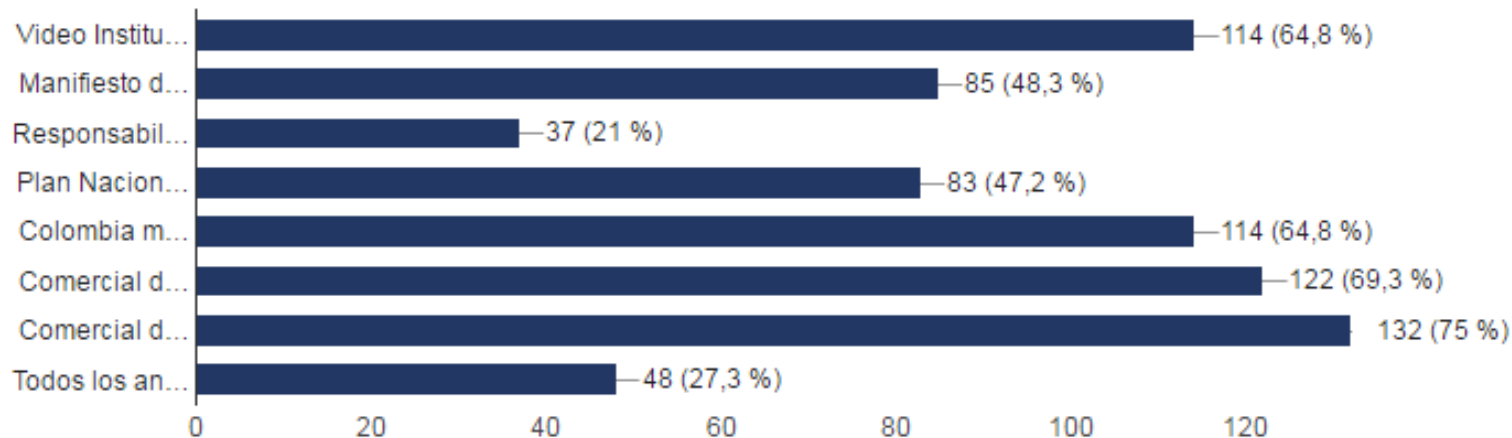


¿Con qué frecuencia consulta los diferentes canales de comunicación?



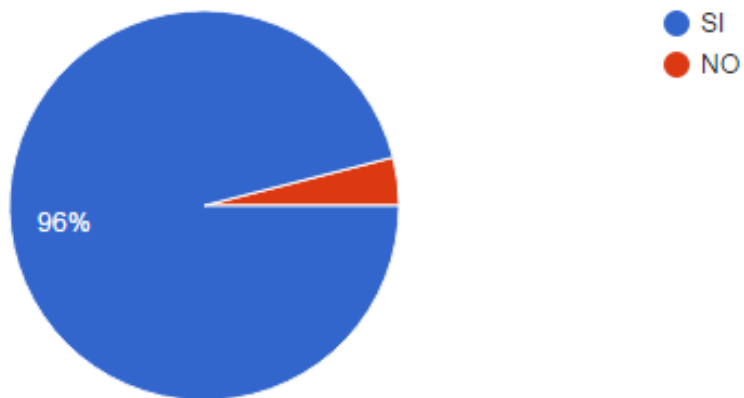
Indique cuál o cuáles son los productos de comunicación que se han emitido este año y que usted ya conoce

(176 respuestas)



¿Considera que la Oficina Asesora de Comunicaciones cumple con las expectativas de su área frente al manejo de la comunicación e información pública?

(176 respuestas)



Participación Comunicadores departamentos y municipios

Colombia menos vulnerable, comunidades más resilientes

SISTEMA AL DÍA

Informativo mensual de las acciones que construyen un país menos vulnerable



CRÓNICA



"CONTINUAMOS AGREDIENDO NUESTRAS MONTAÑAS"

Explotación minera sin criterio... ambiental

Copacabana-Antioquia
Miércoles 26 de octubre 7:45 a.m.
Vereda El Cabuyal
Autopista Medellín-Bogotá
Kilómetro 12+200

Más que la fuerza de la naturaleza que se da por sentada, impresiona la capacidad de destrucción del deslizamiento ocurrido en esta zona, solo cuando se publicaron las primeras imágenes se dimensionó la magnitud del desastre.

8:00 de la mañana, 75 municipios del Departamento de Antioquia se preparaban para realizar el 5º. Simulacro Nacional de Respuesta a Emergencias, La Gobernación de Antioquia a través del DAPARD había instalado la Sala de Crisis Departamental en el Centro Regional de Pronósticos y Alertas de Antioquia ubicado en los hangares del Aeropuerto Enrique Olaya Herrera, con el propósito de coordinar todas las actividades.

Copacabana era uno de los municipios en la lista de confirmados para esta convocatoria y no ajeno a los factores de riesgo había diseñado el Plan de Acción para este ejercicio. Intempestivamente en el grupo de WhatsApp creado para los coordinadores de este evento, se envió un mensaje de alerta que no tenía sentido por la hora y la motivación de su contenido, era el de un "DERRUMBE EN LA AUTOPISTA". Este escrito prendió las alarmas y no era nada alentadora la información que enviaban desde el sitio de la tragedia, los organismos de socorro que llegaron al sitio reportaron que una cantidad incalculable de tierra había rodado por la montaña de la cantera Las Nieves, predio que antes fue una finca y terminó vendido hace años para montar una cantera la cual heredó el mismo nombre "Las Nieves". Según Corantioquia esta explotación minera contaba con licencia desde octubre de 2006 y venía siendo visitada para controles técnicos por las siguientes entidades: Secretaría de Minas, Corantioquia y la Secretaría del Medio Ambiente de la alcaldía del municipio de Copacabana.

Para mayor información en www.gestiondelriesgo.gov.co

13

- Crónicas
- Reportajes
- Artículos

- Fotografías para inclusión en SNGRD en Imágenes

- Participación de 3 departamentos o municipios cada trimestre.

- Compromiso - voluntarios



**Envío de fotografías y videos
por celular y por correo electrónico**

Es importante que:

- Nos incluyan en sus bases de datos
- Tengamos más información de lo que hacen.
- Conocer sus boletines o comunicados de prensa.

Boletines de prensa

- Ubicación de la zona
- Uso de mapas
- Cuantificar las cosas
- Hacer uso de las fuentes (full).



UNGRD

Unidad Nacional para la Gestión del
Riesgo de Desastres - Colombia

Sistema Nacional de Gestión del Riesgo de Desastres

Sistema Integrado de Planeación y Gestión de la UNGRD certificado en:



Certificado No. SG 2015001782 (A - B - F - H)

Centro de Documentación e Información de Gestión del Riesgo de Desastres



Johana Rojas Jeisson Roncancio

Oficina Asesora de Comunicaciones

Espacio físico y virtual en el que se puede acceder y compartir servicios y recursos informativos


Punto focal para la recopilación, el análisis y la disseminación de información

Proveedor de productos y servicios de información

Promotor de una cultura de intercambio de información.

Recurso de uso común

Orientado al servicio y la interacción con los usuarios.



MISIÓN

Recopilar el patrimonio bibliográfico y documental colombiano en Gestión del Riesgo de Desastres, ofreciendo información a la población en medios físicos y digitales, que permitan tener información sobre Conocimiento, Reducción del Riesgo y Manejo de Desastres



cedir.gestiondelriesgo.gov.co



 PRESIDENCIA DE LA REPÚBLICA



Inicio

Información General

Novedades

Servicios

Recursos Electrónicos

Enlaces GRD

REPOSITORIO DIGITAL



NOTICIAS

Actividades

May 2015						
S	M	T	W	T	F	S
26	27	28	29	30	1	2
3	4	5	6	7	8	9
10	11	12	13	14	15	16
17	18	19	20	21	22	23
24	25	26	27	28	29	30

Últimas Publicaciones



CATÁLOGO EN LÍNEA



TWEETS



repositorio.gestiondelriesgo.gov.co



Centro de
Documentación
e Información de
Gestión del Riesgo
de Desastres



REPOSITORIO DIGITAL

El repositorio Digital de la Unidad para la Gestión del Riesgo de Desastres, es un espacio para preservar y difundir en diferentes formatos, la información en materia de Riesgos.

Buscar

Búsqueda avanzada | Búsqueda por comunidades

COMUNITARIA
Riesgo de Desastres



Información centralizada, facilita la búsqueda y la recuperación.



Rápida diseminación de la investigación a través de la web por lo que se agiliza el flujo de la comunicación científica



Los documentos están descritos con metadatos conforme a normas internacionales (interoperabilidad de sistemas)



El autor ve incrementado el impacto de su trabajo



- ❖ Refleja información académica e investigativa del SNGRD
- ❖ Permite evaluar los resultados – Estadísticas
- ❖ URL persistentes en la web
- ❖ Los registros almacenados en el repositorio son recolectados en todo el mundo por herramientas “Open Archives Initiative” (OAI) que promueven una mayor difusión de los contenidos.

Google Analytics
Anywhere. Anytime.



RANKING WEB DE REPOSITARIOS

[INICIO](#)
[AMÉRICA DEL NORTE](#)
[LATINOAMÉRICA](#)
[EUROPA](#)
[ASIA](#)
[ÁFRICA](#)
[M. ÁRABE](#)
[OCEANÍA](#)

Colombia

ranking	<u>World Rank</u> ▲	<u>Instituto</u>	<u>Tamaño</u>	<u>Visibilidad</u>	<u>Files Rich</u>	<u>scholar</u>
1	384	Universidad del Rosario Repositorio Institucional EdocUR	124	619	431	279
2	570	Biblioteca Digital Pontificia Universidad Javeriana	316	897	460	314
3	603	Repositorio Universidad Militar Nueva Granada	723	856	676	302
30	1918	Repositorio Digital de la Universidad del Norte	2231	1343	1003	2014
31	1938	Repositorio Unidad Nacional para la Gestión del Riesgo de Desastres	1743	1938	1817	1242
32	1955	Repositorio Escuela Colombiana de Ingeniería	1718	1938	1886	1343



Registry of Open Access Repositories

Home About Search Search Content Browse

Logged in as Centro Documentación UNGRD | [Manage Entries](#) | [New Entry](#) | [Profile](#) | [Saved searches](#) | [Logout](#)

Record

ROAR ID: 11822

Home Page: <http://repositorio.gestiondelriesgo.gov.co/>

Repository Type: Learning and Teaching Objects

Software: [DSpace](#) (version other)

Country: [South America](#) > [Colombia](#)

Location:

Country	City	Latitude	Longitude
Colombia	Bogotá	4.6847	-74.118



Birth Date¹: 13 October 2016 17:14:55 UTC

RSS Feed: http://repositorio.gestiondelriesgo.gov.co/feed/atom_1.0/site

Record Creator: Centro Documentación UNGRD

[Comment](#)


[Note](#)



Proyecto: Red de Centros de documentación y consulta para la Gestión del Riesgo de Desastre

Objetivo: Diseñar, implementar y socializar la Red de centros de documentación y consulta para la Gestión del Riesgo de Desastres

- ✓ Crear nodos de información en materia de información de GRD
- ✓ Crear espacios para centros de investigación –SNGRD, universidades
- ✓ Recopilación, estandarización, catalogación, digitalización, difusión y acceso de información.



Datos de Contacto

Johana Rojas

Jeisson Roncancio

E-mail:

cedir@gestiondelriesgo.gov.co