
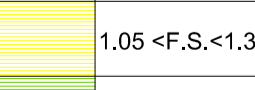
















DESCR:	INGERCIVIL LTDA.	FECHA:	Marzo de 2014
DESEL:	Henry A. Madrid S.	FECHA:	Marzo de 2014
REVIS:	Ing GERMAN TAPIA	FECHA:	Marzo de 2014
APROB:	Ing GERMAN TAPIA	FECHA:	Marzo de 2014
Vs. INTERVENTOR:		FECHA:	
ARCHIVO:	Plano 7. Amenaza.dwg	FECHA:	Marzo de 2014

PROYECTO:  
 CONSULTORÍA PARA ESTUDIO DE RIESGO POR REMOCIÓN EN MASA EN SAN BERNARDO DE BATA (TOLEDO, NORTE DE S/DER.), POR REQUERIMIENTO DEL TRIBUNAL ADMINISTRATIVO DE NORTE DE S/DER.

AMENAZA	
	F.S.<1.05 ALTA
	1.05 <F.S.<1.3 MEDIA
	F.S.>1.3 BAJA

CONVENCIONES GENERALES	
	Centro Poblado
	Curvas de Nivel
	Rio
	Via

CONVENCIONES TEMATICAS	
	Zona Límite del Proyecto
	Sondeos
	Línea Sísmica
	Perfil Topográfico
	Límite Zona de Expansión
	Oleoducto
	Línea Eléctrica
	Borde de Escarpe
	Sección en Planta