



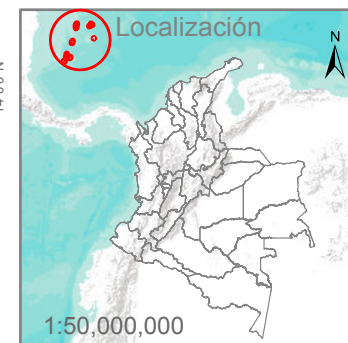


Probabilidad de Ocurrencia Anual de un Ciclón Tropical en un Radio de 150 Km en Área Insular

Convenciones

-  20.01% - 25%
-  25.01% - 30%

Metología: Ajuste de Distribución de Poisson



1:2,750,000

INFORMACIÓN DE REFERENCIA

Elipsoide GRS_1980
Proyección GCS_Magna
Primer meridiano Greenwich
Coordenadas Geográficas:
Latitud 74° 04' 39.0285"
Longitud 4° 35' 46.3215"
Base cartográfica 1:25.000

Fuente:
I.G.A.C. Base 1:25.000
Cálculo:
UNGRD - SCR Año 2018

Fecha: 06/06/2018

