



UNGRD

Unidad Nacional para la Gestión del
Riesgo de Desastres - Colombia

Sistema Nacional de Gestión del Riesgo de Desastres

Sistema Integrado de Planeación y Gestión de la UNGRD certificado en:



INFORME DIARIO OPERACIÓN ATENCIÓN INUNDACIONES

DEPARTAMENTO DE VICHADA AGOSTO DE 2018

09/08/2108 - Informe N° 38

SUBDIRECCION DE MANEJO DE DESASTRES



PRESIDENCIA
DE LA REPÚBLICA

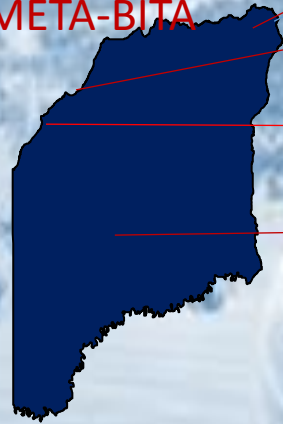
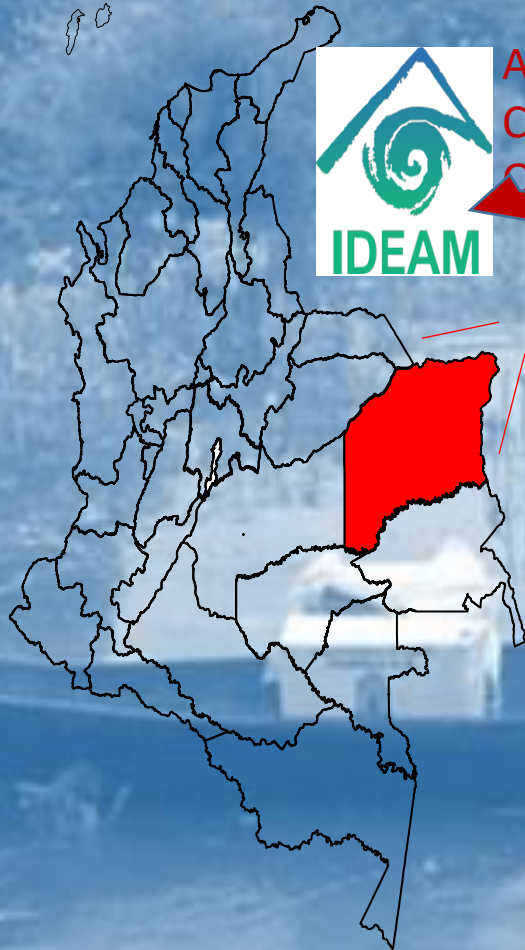
1.DATOS LOCALIZACIÓN Y ORIGEN DE AFECTACIÓN



16.35 mts nivel del río Orinoco con corte a hoy 07 Agosto -2000 hrs- subiendo



**ALERTA ROJA POR
CRECIENTES SÚBITAS RIO
ORINOCO-META-BITA**



**PUERTO CARREÑO
(calamidad p)**

PRIMAVERA


**SANTA ROSALIA
(calamidad p)**

**CUMARIBO (calamidad
p)**



EL EVENTO DE CRECIENTE SE OCASIONA POR LOS ALTOS NIVELES DE LOS RIOS META, ORINOCO Y BITA PRESENTANDO NIVELES DE 15.12 MTS DESDE EL 2 DE JUNIO 2018, AFECTANDO INICIALMENTE AL MUNICIPIO DE SANTA ROSALIA

Esta imagen es soportada y diseñada por planeación Municipal



Zonas de inundación que alcanzaron los barrios punta de laja , el puerto , gaitán, Arturo bueno, santa teresita, villa Orinoco, san José, simón bolívar , la florida, villa del Carmen, el polvorín, Antonio Nariño y la primavera (a partir de los 13 metros se genera la



AFECTACIÓN - Inundación

- 4 Municipios con registro de eventos
- 4 Inspecciones
- 18 Barrios afectados
- 6.721 Personas Damnificados - RUD
- 2.294 Familias Damnificados- RUD

INFRAESTRUCTURA - En evaluación de daños

- 1 Puente peatonal averiado
- 1 Alcantarillado afectado

ATENCIÓN

- 2.294 Registros RUD (revisar)
- 2.550 Kit de alimento entregados
- 2.550 Kit aseo entregados
- 6.900 Frazadas entregadas
- 600 Camping entregadas

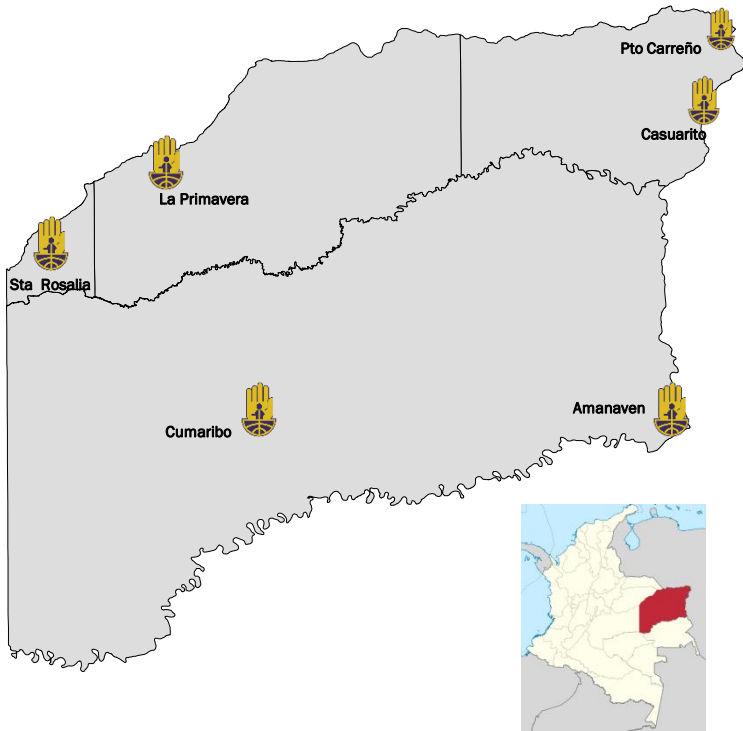


Municipios Afectados

- Puerto Carreño (Calamidad P.)
- Primavera
- Santa Rosalía (Calamidad P.)
- Cumaribo (Calamidad P.)

CONTEXTO HIDROLÓGICO - Vichada

Niveles altos en las cuencas de los ríos Meta, Orinoco y Vita alerta roja



SE ESTA ATENDIENDO



ZONAS DE AFECTACIÓN



SIN AFECTACIÓN

No.	MUNICIPIO	DECRETO DE CALAMIDAD P.	FAMILIAS DAMNIFICADAS
1.	PUERTO CARREÑO	087	1.346
2.	PRIMAVERA	-	-
3.	SANTA ROSALIA	030	331
4.	CUMARIBO	057	617
5.	DEPARTAMENTO DE VICHADA	256	-
Total Familias Damnificadas			2.294



Total Afectación:

4 Municipios

4 Inspecciones

1 Departamento

2.294 Familias

7. Fases del proceso

69 días

**01 Junio al 9 de
Agosto 2018
EN PROCESO**



**DEPENDEN DEL NIVEL
DE LAS AGUAS**

**RESPUESTA CDGRD / CMGRD
PUERTO CARREÑO 100 %**

ESTABILIZACIÓN

RECUPERACIÓN

99 N%



ASISTENCIA HUMANITARIA DE EMERGENCIA – AHE ENTREGADA AL CDGRD DEL VICHADA



2.550
Kits Alimentarios



2.550
Kits de Aseo



6.900
Frazadas



600
Camping

MUNICIPIO	FAMILIAS EN RUD	PERSONAS	DISTRIBUCIÓN DE AHE							
			ALIMENTACIÓN		KIT ASEO		FRAZADAS		CARPAS	
			ENTREGADA	BODEGA	ENTREGADA	BODEGA	ENTREGADA	BODEGA	ENTREGADA	BODEGA
PUERTO CARREÑO	1.346	4.160	1.700	100	1.700	100	4.698		242	208
CUMARIBO	617	1.719	500		500		1.502		120	
SANTA ROSALIA	331	842	250		250		700		30	
TOTAL	2.294	6.721	2.450	100	2.450	100	6.900	0	392	208



4.450
Toldillos
impregnados
CDGRD



200 Kilos De
Medicamentos



1 VACTOR

Barrios Intervenido días 2 ,4 y 5 de agosto de 2.018: Simon Bolivar, Villa Orinoco, Santa Teresita, Camilo Cortes, La Esperanza, Villavenancio, Mateo Gabriel Robledo y Gaitan.

Vigilancia en Salud Pública a Damnificados

Personas	1.402
Embarazadas	15
Enfermos	50

Principalmente Afecciones de piel y Respiratorias

Atenciones realizadas por la Unidad Movil Hospital San Juan

De Dios

Odontologia	122
Medicina General	65
Total	187

Vacunación Humanos con todos los Biologicos

Niños	51
Embarazadas	11
Adultos	22
Total	84

Vigilancia en Salud Pública, 309 personas beneficiadas (Puerto Carreño)

Vacunación antirrábica 1.432 animales inmunizados cobertura del 61% (Puerto Carreño)

Vacunación de Caninos y Felinos Puerto Carreño

Perros	1159
Gatos	273
Total	1432



Entrega de 800 toallitas impregnadas (Cumaribo Comunidades rio Guaviare Laguna cacao, Laguna Negra, San Luis La Rompada y Veraniego.)



84 personas Inmunizadas (Puerto Carreño)

1976 Sector SENA



Sector Puerto años atrás



Sector Puerto ahora



16.45 MTS



16.37MTS AYER

