

MUNICIPIO DE MIRANDA



SISTEMA NACIONAL DE GESTIÓN DEL RIESGO DE DESASTRES

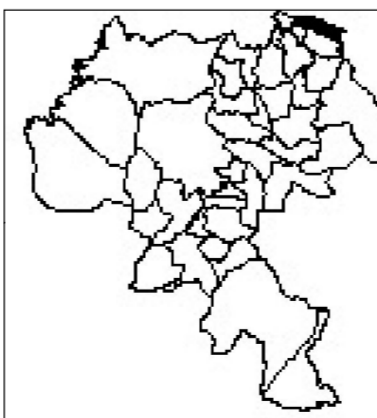
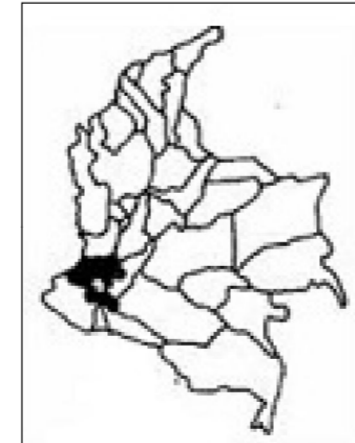



FUNDACIÓN FORDESA
GEÓGRAFOS TRABAJANDO
POR UN MEJOR DESARROLLO

PLAN MUNICIPAL DE GESTIÓN DEL RIESGO DESASTRES

CONTIENE:
MAPA DE RIESGO POR AVALANCHA
EN EL MUNICIPIO DE MIRANDA

ESCALA: 1: 50.000



Sistema de Proyección UTM
Observatorio de Bogotá
Coordenadas Geográficas
1010769 Latitud Norte
698992 Longitud Oeste
Elaboró:
Jhon Marino Guerrero Geógrafo Esp en SIG
Equipo Asesor Fundación Fordesa

FUENTE CARTOGRÁFICA
INSTITUTO GEOGRÁFICO
AGUSTÍN CODAZZI
Esquema de Ordenamiento Territorial
MUNICIPIO DE MIRANDA
2003 - 2012



CONVENCIONES

- Amenaza Alta
- Amenaza Media
- Amenaza Baja
- Ocurrencia de Avalancha
- Municipio
- El Ortigal
- Santa Ana
- Vias Rurales
- Drenajes