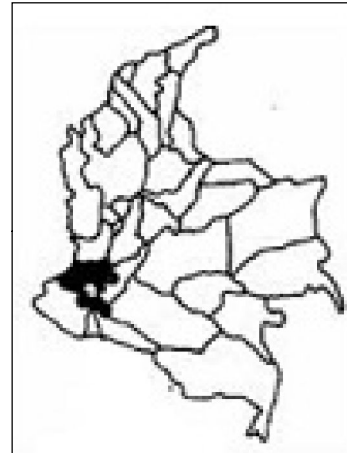
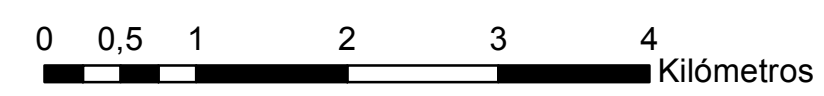


PLAN MUNICIPAL DE GESTION DEL RIESGO DESASTRES

**CONTIENE:
MAPA DE VULNERABILIDAD POR VENDAIALES**

ESCALA: 1: 50.000




Sistema de Proyección UTM
Observatorio de Bogotá
Coordenadas Geográficas
1010769 Latitud Norte
698992 Longitud Oeste
Elaboró:
Jhon Marino Guerrero Geógrafo Esp en SIG
Equipo Asesor Fundación Fordesa

FUENTE CARTOGRÁFICA
INSTITUTO GEOGRÁFICO
AGUSTÍN CODAZZI
Esquema de Ordenamiento Territorial
MUNICIPIO DE MIRANDA
2003 - 2012



CONVENCIONES




Cabecera Municipal




Santa Ana



El Ortigal



Drenajes



Alta por Vendavales



Media por Incendios Forestales

Viviendas



MUNICIPIO DE MIRANDA



SISTEMA NACIONAL DE GESTIÓN DEL RIESGO DE DESASTRES



FUNDACIÓN FORDESA
GEÓGRAFOS TRABAJANDO
POR UN MEJOR DESARROLLO