

---

## *PLAN FAMILIAR DE EMERGENCIAS*

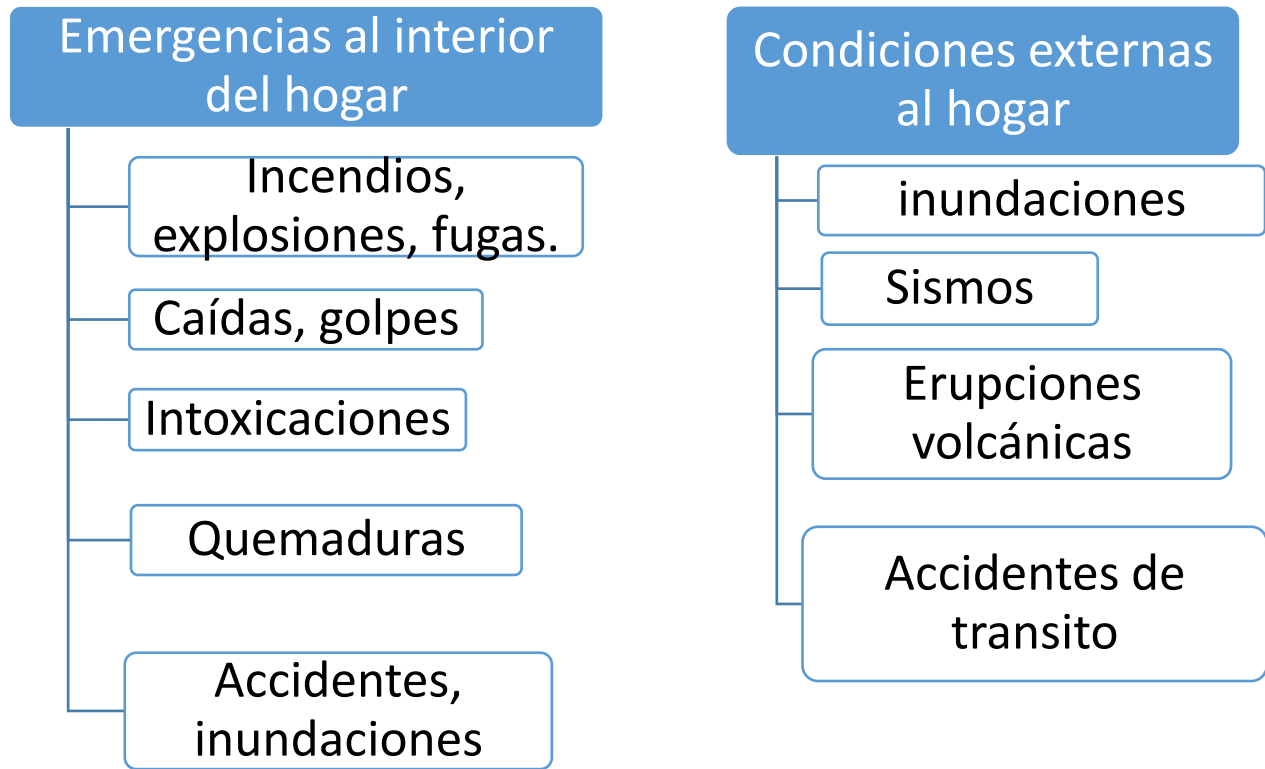
---



### **Localización**

El Municipio de la Florida se ubica en la Sub Región Central Andina de Nariño, entre las coordenadas geográficas de 1º 18' de Latitud Norte del Ecuador y 77º 24 de Longitud Oeste del Meridiano de Greenwich. Limita al Norte: con el Municipio de El Tambo, al Sur: con los Municipios de Pasto, Chachagüí y Nariño y al Occidente con el Municipio de Sandoná; a una distancia aproximada de 24 Km de la Capital de Nariño, está ubicado en la zona andina central del departamento de Nariño, al sur occidente de Colombia; pertenece al sistema geográfico que agrupa a los municipios establecidos en las faldas del complejo volcánico Galeras. Así, el escenario de riesgo por amenaza volcánica para el municipio de La Florida es de mayor importancia, en consideración a que la totalidad del territorio se encuentra en zona de influencia del volcán Galeras en sus tres categorías alta, media y baja, también debemos contemplar otros escenarios de riesgos como sismos, remoción en masa, cambio climático, incendios forestales, inundaciones.

1. Debemos identificar riesgos al interior y al exterior del hogar:



Debemos tener en cuenta que las emergencias ocurren a cualquier hora del día, considerar personas con limitaciones o discapacidades.

---

*Paso 1*

---

- Elabore un listado con información del grupo, incluya información relevante y útil, sencilla y práctica:

**Integrantes de la familia**

NOMBRE	GENERO	EDAD	MEDICAMENTOS/NECESIDADES/CONTRAINDICACIONES	TELEFONO

---

*Paso 2*



---

- **Identifica y evalúa las amenazas dentro y fuera del hogar:**
- Realice un reconocimiento del lugar donde vive, observa condiciones del territorio:



- (Zona), Ríos, Montañas, zonas de ladera, volcanes
- Tipo de vivienda
- Materiales de construcción
- Tiempo de construcción de vivienda
- Enchufes sobrecargados o en mal estado
- Pasillos con muebles (obstáculos) que impiden el paso
- Acumulación de escombros en el patio
- Repisas, objetos que pueden caer
- Mangueras de gas en mal estado
- Acumulación de materiales peligrosos

**Misión:** indica con una X si estas amenazas pueden ocurrir cerca a tu casa y cuánto daño crees que podrían ocasionar:



Deslizamientos  
Movimientos en masa



SÍ  NO  ●●●●

Avenida torrencial  
Creciente súbita



SÍ  NO  ●●●●

Erupción  
volcánica



SÍ  NO  ●●●●

Vendaval  
Vientos fuertes



SÍ  NO  ●●●●

Contaminación



SÍ  NO  ●●●●

Inundaciones  
Desbordamientos



SÍ  NO  ●●●●

Terremoto  
Tembor o sismo



SÍ  NO  ●●●●

Plagas y  
epidemias



SÍ  NO  ●●●●

Explosiones



SÍ  NO  ●●●●

Tormenta eléctrica



SÍ  NO  ●●●●

Incendio forestal  
o estructural



SÍ  NO  ●●●●

Colapso de  
infraestructura



SÍ  NO  ●●●●

Accidentes de  
tránsito



SÍ  NO  ●●●●

Tsunami  
Maremoto



SÍ  NO  ●●●●

Granizada



SÍ  NO  ●●●●

Derrames



SÍ  NO  ●●●●

### Paso 3

- Prioriza y ejecuta las acciones para reducir riesgos

AMENAZAS	INTERVENCIÓN / ACCIONES
<u>INUNDACIÓN</u>	<u>Mantener canales limpios, vigilar que la comunidad no arroje basuras a las calles</u>
<u>ERUPCIÓN VOLCANICA</u>	<u>Estar informados, no hacer caso a rumores, tener listo el kit familiar, ante cambios de nivel de alerta</u>
<u>INCENDIOS</u>	<u>Contar con extintores, eliminar las fuentes de los incendios</u>
<u>SISMOS</u>	<u>Reubicar objetos (Repisas, Obstáculos),</u>
<u>ACCIDENTES DE TRANSITO</u>	.....
<u>FUGAS DE GAS, AGUA</u>	.....

---

*Paso 4*

---

- Define lugares de protección dentro y fuera del hogar, rutas de evacuación internas y externas.

<b>¿QUE DEBEMOS HACER EN CASO DE? ¿DONDE NOS VAMOS A REFUGIAR?</b>	
INUNDACIÓN	Piso dos de la casa
ERUPCIÓN VOLCANICA	Albergue, casa de los abuelos, compadres.
INCENDIOS	Antejardín
SISMOS	Qué lugar de la vivienda es más seguro
ACCIDENTES DE TRANSITO	.....
FUGAS DE GAS, AGUA	.....



---

*Paso 5*

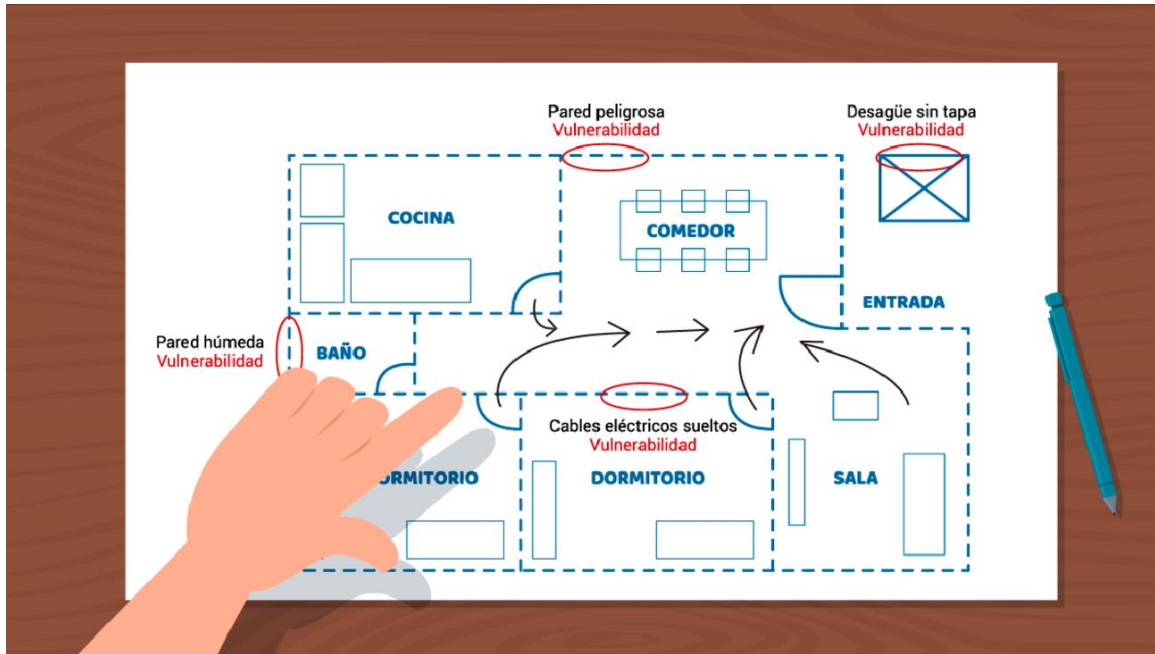
---

¡Asignen Roles en la emergencia a cada integrante del hogar!

<b>TAREAS REALISTAS</b>	
Acción	¿Quién lo hace?
Cerrar llaves de paso y gas	Papá, mamá
Llevar el kit de emergencia	Hijo mayor
Llevar a la mascota	Hijo menor
Ayudar a las personas con limitaciones	Papá
Llamar a los familiares	Abuelita

Paso 6

DIBUJA EL PLANO O MAPA DE TU CASA Y CREA EL DIRECTORIO DE EMERGENCIA



DIRECTORIO DE EMERGENCIAS

INSTITUCIÓN	FUNCIONARIO	CELULAR	CORREO ELECTRÓNICO
Alcalde	<b>Libardo Edmundo Obando Gómez.</b>	3173947594	<a href="mailto:alcaldia@laflorida-nariño.gov.co">alcaldia@laflorida-nariño.gov.co</a>
Coordinador CMGRD Ofi. Riesgos	<b>Elsira Agreda Acosta.</b>	3127090639	<a href="mailto:gestiondelriesgo@laflorida-narino.gov.co">gestiondelriesgo@laflorida-narino.gov.co</a>
ESE La Florida	<b>Mariluz Moncayo</b>	3226649242	<a href="mailto:gerenciahospitalaflorida@gmail.com">gerenciahospitalaflorida@gmail.com</a>
Estación Policía	<b>Subteniente María Camila Londoño</b>	3136211212	<a href="mailto:denar.elaflorida@policia.gov.co">denar.elaflorida@policia.gov.co</a>
C.B.V. la florida	<b>Diana María Pacichana</b>	3127428817	<a href="mailto:bomberoslaflorida@gmail.com">bomberoslaflorida@gmail.com</a>
IESBA	<b>Sady Ramos</b>	3128498088	<a href="mailto:iesbalafloridanar@hotmail.com">iesbalafloridanar@hotmail.com</a>

**ALISTA TU MOCHILA DE EMERGENCIAS**



- **¡PARTICIPA DE SIMULACRO!**
- **PON A PRUEBA TU PLAN**

