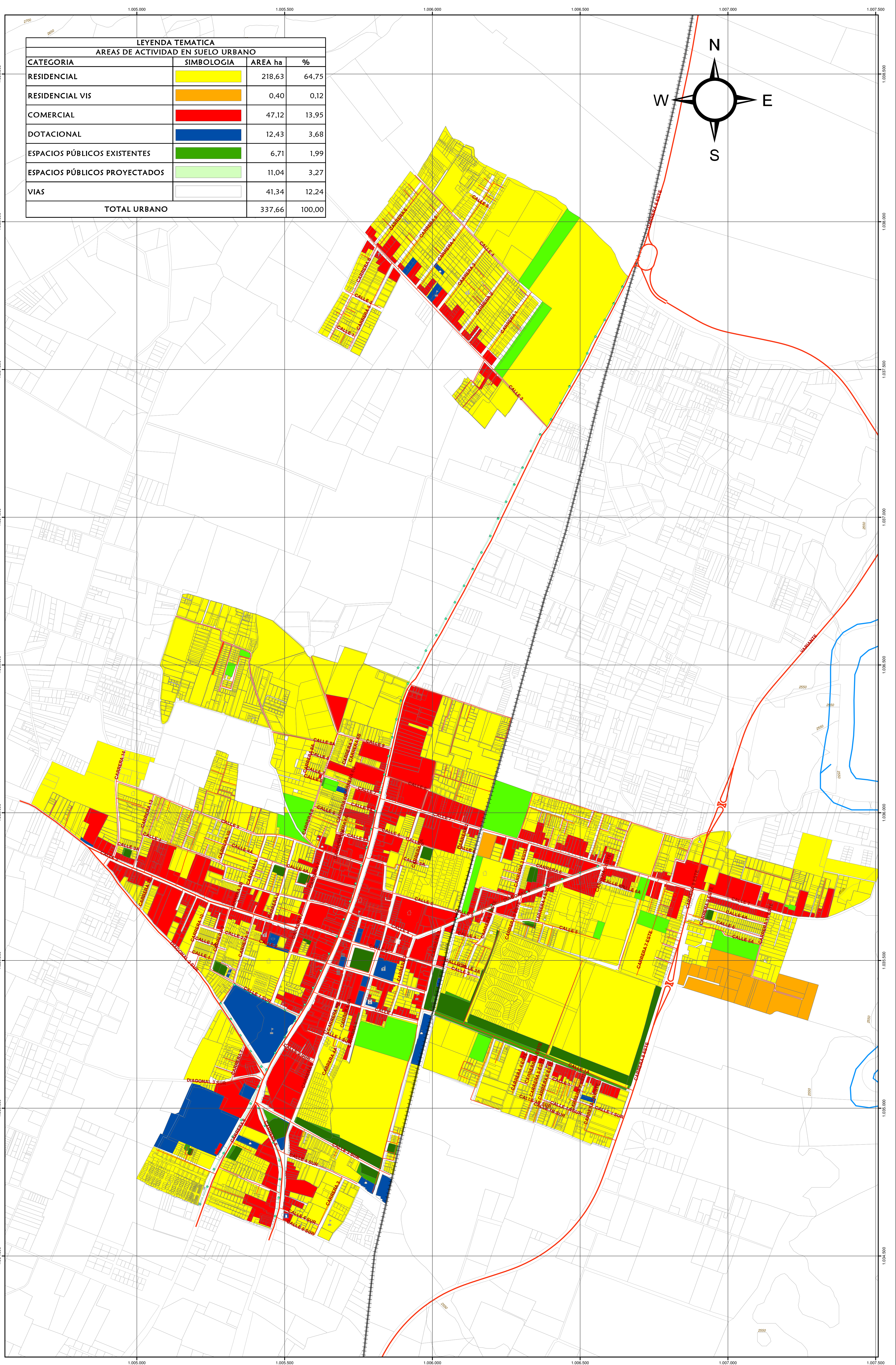
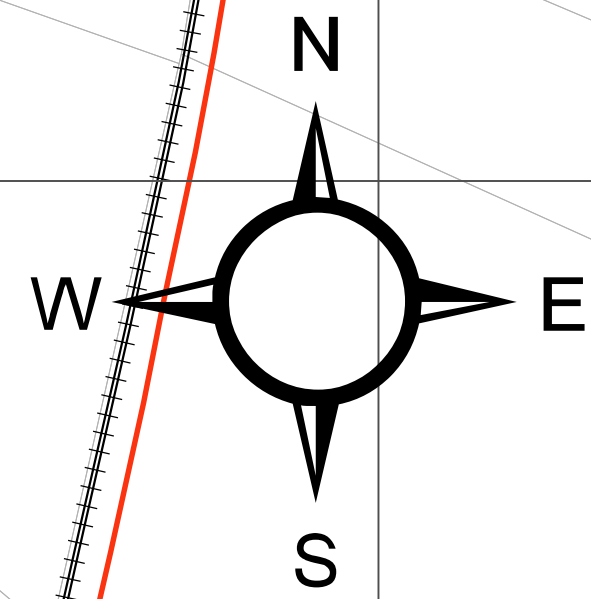
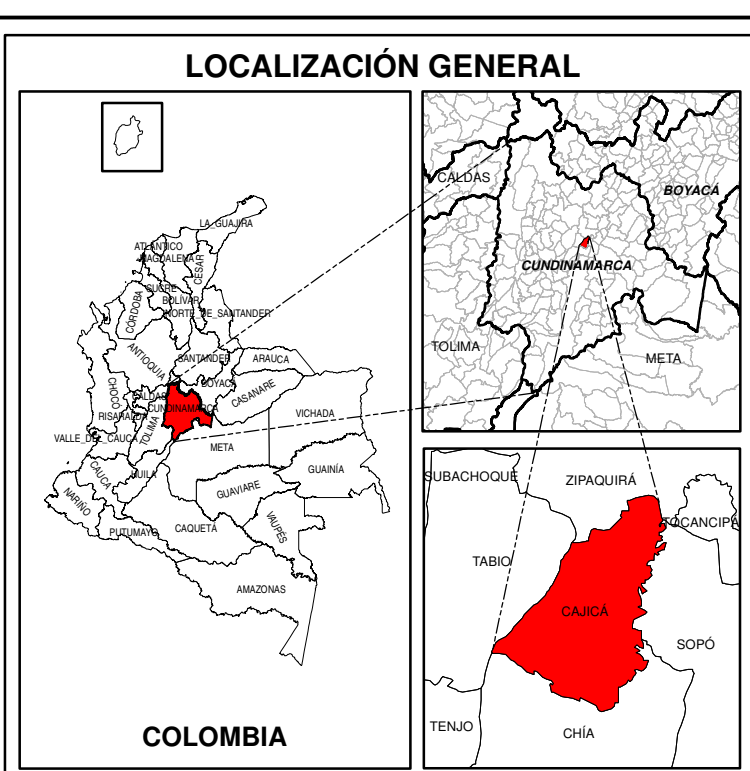


LEYENDA TEMÁTICA			
ÁREAS DE ACTIVIDAD EN SUELO URBANO			
CATEGORIA	SIMBOLOGIA	AREA ha	%
RESIDENCIAL		218.63	64.75
RESIDENCIAL VIS		0.40	0.12
COMERCIAL		47.12	13.95
DOTACIONAL		12.43	3.68
ESPACIOS PÚBLICOS EXISTENTES		6.71	1.99
ESPACIOS PÚBLICOS PROYECTADOS		11.04	3.27
VIAS		41.34	12.24
TOTAL URBANO		337.66	100.00



CONVENCIONES	
	LÍMITES PREDIAL
	PERÍMETRO URBANO
	RELIEVE CURVAS DE NIVEL
	VÍAS PRINCIPALES
	SECUNDARIAS
	PROYECTADAS
	CICLORUTAS
	VÍA FÉRREA
	HIDROGRAFÍA RÍO
	TOPONIMIA BANCO
	SALUD
	ESTACIÓN DE SERVICIO
	COLEGIO SECUNDARIA
	PREESCOLAR Y PRIMARIA
	JARDÍN INFANTIL
	IGLESIA CATÓLICA
	IGLESIA NO CATÓLICA
	CONJUNTO RESIDENCIAL

PARÁMETROS CARTOGRÁFICOS	
PROYECCIÓN	Transverse Mercator
SISTEMA DE PROYECCIÓN DE COORDENADAS	Magna Colombia Bogotá
DATUM	MAGNA - SIRGAS
ORIGEN	Bogotá
COORDENADAS GEOGRÁFICAS	4° 35' 46".32 Lat. Norte 74° 04'39".02 Long. Oeste
COORDENADAS PLANAS	1'000.000 mts. Norte 1'000.000 mts. Este
 ESCALA GRÁFICA Escala de Impresión 1 : 6.000	
FUENTE BASE CARTOGRÁFICA Planchas Topográficas IGAC Escala 1 : 25.000 P.B.O.T. Cajicá - Cundinamarca 2008 Ortofotomosaico IGAC 2011	
FUENTE TEMÁTICA Proceso de Revisión General CIDETER Levantamiento de Información en Campo	



REVISIÓN GENERAL DEL PLAN BÁSICO DE ORDENAMIENTO TERRITORIAL DEL MUNICIPIO DE CAJICÁ - CUNDINAMARCA	
	 CIDETER S.A.S.
ÁREAS DE ACTIVIDAD URBANAS	
Archivo: CU - 05 ÁREAS DE ACTIVIDAD URBANAS.mxd	Mapa N°: CU-05
Aprobó:	

Fecha de Elaboración: SEPTIEMBRE 2014
 Diagramación y Actualización Temática: Grupo S.I.G. CIDETER S.A.S.