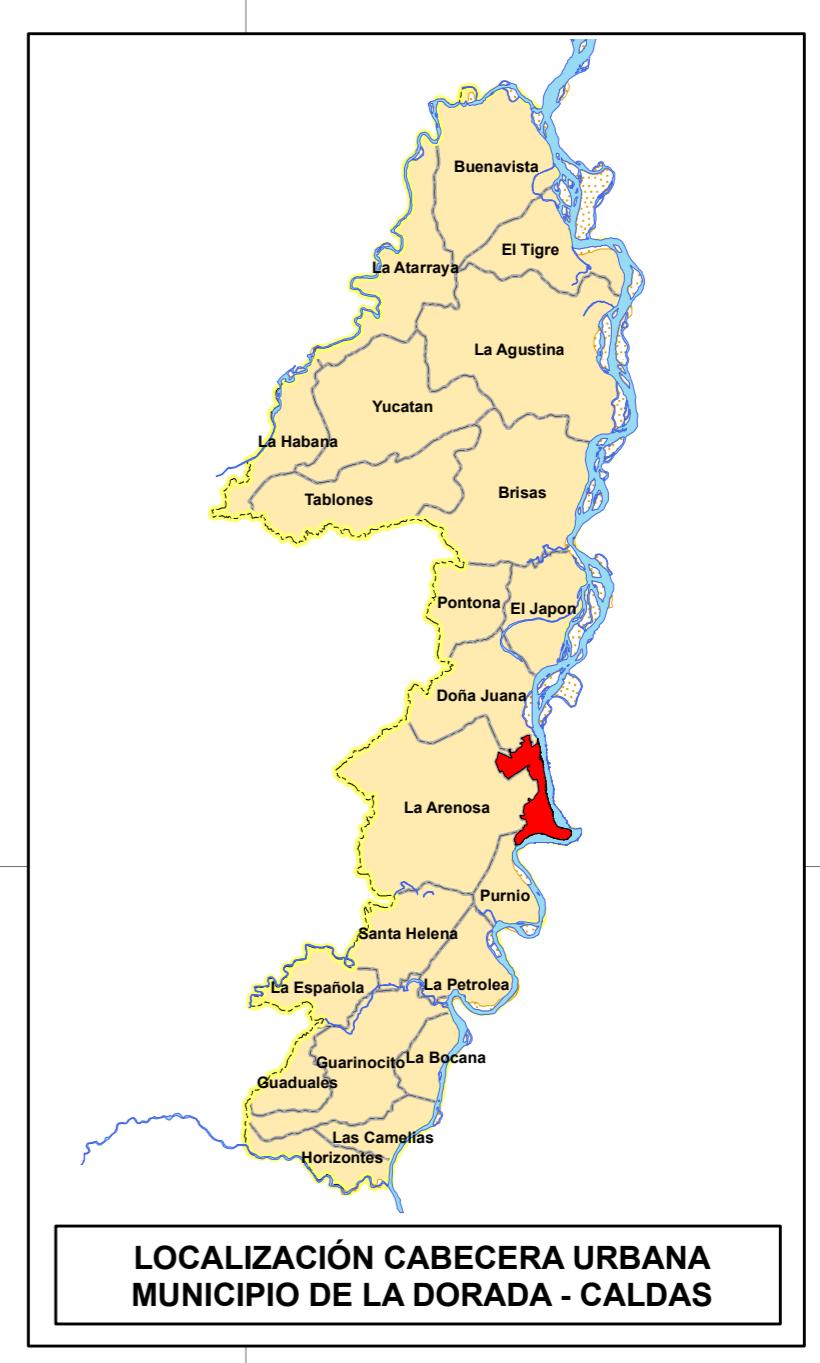



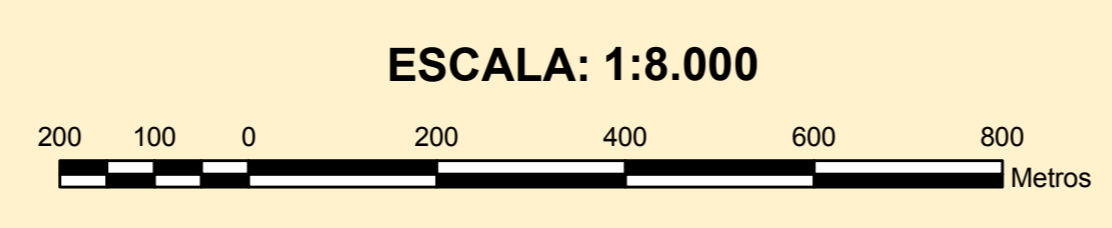
**Riesgo por Socavación**  
**Grado**  
 Alto  
 Moderado



**MAPA**  
**CU-08**

- CONVENCIONES**
- Cuerpo de Agua - Humedales
  - Drenajes
  - Vía Primaria
  - Vía Secundaria
  - Vía Ferrea
  - Terreno Predio
  - Manzana
  - Perímetro Cabecera Urbana
  - Límite Veredal
  - Límite Departamental

**REPÚBLICA DE COLOMBIA**  
**DEPARTAMENTO DE CALDAS - MUNICIPIO DE LA DORADA**  
**RIESGO DE SOCAVACIÓN DE ORILLAS**  
**Plan Básico de Ordenamiento Territorial 2013 - 2027**  
**La Dorada: Un Proyecto Colectivo de Territorio**



**Sistema de Coordenadas Planas** con base en Proyección Conforme de Gauss Zona 1 Colombia, de parámetros:  
**ORIGEN DE COORDENADAS**  
 BOGOTÁ  
 04°35'56.57" de Latitud Norte  
 74°04'51.30" de Longitud Oeste  
**PARAMETROS**  
 Falso Norte= 1'000.000 metros N  
 Falso Este = 1'000.000 metros E  
**ELIPSOIDE**  
 Internacional 1924  
**DATUM VERTICAL**  
 Nivel medio del mar de Buenaventura  
 Fecha de Elaboración: Julio de 2013  
 Fecha de Publicación: Agosto de 2013

**FUENTES DE INFORMACIÓN**  
 - Red Hídrica: CORPOCALDAS, Base IGAC escala 1:25.000.  
 - Red Vial: CORPOCALDAS, Base IGAC escala 1:25.000.  
 - Terreno Predio: Plan Básico de Ordenamiento Territorial, Base: Mapa Topográfico Urbano Municipio de La Dorada e IGAC 2009.  
 - Manzanas: Plan Básico de Ordenamiento Territorial, Base: Mapa Topográfico Urbano Municipio de La Dorada e IGAC 2009.  
 - Perímetro Urbano: Plan Básico de Ordenamiento Territorial, Base: Mapa Topográfico Urbano Municipio de La Dorada e IGAC 2009.  
 - División Veredal: Plan Básico de Ordenamiento Territorial, Base: Alcaldía Municipio de La Dorada.  
 - Límite Departamental: CORPOCALDAS, Base IGAC escala 1:25.000.  
 - Riesgo de Socavación: PBOT 2011 y PIAVR 2009.

