



**LEYENDA**

	Limite Manzana
	Limite Predial
<b>Malla vial dominical nocturno</b>	
<b>Intensidad Media Horaria</b>	
	0 - 13
	14 - 31
	32 - 56
	57 - 102
	103 - 221

**CORPORACIÓN AUTÓNOMA REGIONAL DE BOYACA**

**SUBDIRECCIÓN TÉCNICO AMBIENTAL**

CONTRATO DE CONSULTORIA No. 20100001 DE 2010

**ELABORAR LOS MAPAS DE RUIDO DEL ÁREA URBANA DE LOS MUNICIPIOS DE TUNJA Y SOGOMOSO, SEGÚN LOS LINEAMIENTOS ESTABLECIDOS EN LA RESOLUCIÓN 0627/06**


**MAPA**

**DATOS ENTRADA MODELO CADNA**

**MALLA VIAL**

**AFOROS DOMINICAL NOCTURNO**

**MUNICIPIO DE SOGOMOSO**



Escala 1:10.000

Colombia\_Sogoma\_2010  
 Proyecto: Tercer Mapa de Ruido  
 Fecha: 20100505, Fecha\_Horario: 10:00:00  
 Correo: fulecol@corpoboyaca.gov.co  
 Sitio: Páramo, 1100000000, Latitud\_Co\_Origen: 4.99604722  
 UTM: UTM  
 Geográfico: Coordinate System: UTM\_Bogota  
 Datum: UTM\_Bogota, Prime Meridian: Greenwich  
 Regular Unit: Degree

Fuente de Información:  
 Corporación Autónoma Regional de Boyaca - Corpoboyaca  
 Oficina de Ingeniería, Secretaría de Planeación,  
 Secretaría de Infraestructura y Vivienda  
 Plan de Ordenamiento de Seguros (POS)